



พระราชกฤษฎีกา

กำหนดเขตที่ดินในบริเวณที่จะเวนคืน
ในท้องที่ตำบลในเมือง ตำบลเหนือเมือง ตำบลรอบเมือง และตำบลดงลาน
อำเภอเมืองร้อยเอ็ด จังหวัดร้อยเอ็ด
พ.ศ. ๒๕๖๑

สมเด็จพระเจ้าอยู่หัวมหาวชิราลงกรณ บดินทรเทพยวรางกูร

ให้ไว้ ณ วันที่ ๑๘ กุมภาพันธ์ พ.ศ. ๒๕๖๑
เป็นปีที่ ๓ ในรัชกาลปัจจุบัน

สมเด็จพระเจ้าอยู่หัวมหาวชิราลงกรณ บดินทรเทพยวรางกูร มีพระราชโองการโปรดเกล้าฯ ให้ประกาศว่า

โดยที่เป็นการสมควรกำหนดเขตที่ดินในบริเวณที่จะเวนคืน ในท้องที่ตำบลในเมือง ตำบลเหนือเมือง ตำบลรอบเมือง และตำบลดงลาน อำเภอเมืองร้อยเอ็ด จังหวัดร้อยเอ็ด เพื่อสร้างและขยายทางหลวงชนบทตามโครงการผังเมืองรวมเมืองร้อยเอ็ด

อาศัยอำนาจตามความในมาตรา ๑๓๕ ของรัฐธรรมนูญแห่งราชอาณาจักรไทย กับมาตรา ๕ วรรคสาม และมาตรา ๖ แห่งพระราชบัญญัติว่าด้วยการเวนคืนอสังหาริมทรัพย์ พ.ศ. ๒๕๓๐ ประกอบกับ มาตรา ๖๘/๑ แห่งพระราชบัญญัติทางหลวง พ.ศ. ๒๕๓๕ ซึ่งแก้ไขเพิ่มเติมโดยพระราชบัญญัติทางหลวง (ฉบับที่ ๒) พ.ศ. ๒๕๔๙ จึงทรงพระกรุณาโปรดเกล้าฯ ให้ตราพระราชกฤษฎีกาขึ้นไว้ ดังต่อไปนี้

มาตรา ๑ พระราชกฤษฎีกานี้เรียกว่า “พระราชกฤษฎีกากำหนดเขตที่ดินในบริเวณที่จะเวนคืน ในท้องที่ตำบลในเมือง ตำบลเหนือเมือง ตำบลรอบเมือง และตำบลดงลาน อำเภอเมืองร้อยเอ็ด จังหวัดร้อยเอ็ด พ.ศ. ๒๕๖๑”

มาตรา ๒ พระราชกฤษฎีกานี้ให้ใช้บังคับตั้งแต่วันถัดจากวันประกาศในราชกิจจานุเบกษา เป็นต้นไป

มาตรา ๓ พระราชกฤษฎีกานี้ให้ใช้บังคับได้มีกำหนดสี่ปี

มาตรา ๔ ที่ดินที่จะเวนคืนตามพระราชกฤษฎีกานี้มีวัตถุประสงค์เพื่อใช้ในการสร้างและขยายทางหลวงชนบท ถนนสาย ง ๒ ตามโครงการผังเมืองรวมเมืองร้อยเอ็ด

มาตรา ๕ ให้อธิบดีกรมทางหลวงชนบทเป็นเจ้าหน้าที่เวนคืนตามพระราชกฤษฎีกานี้

มาตรา ๖ เขตที่ดินในบริเวณที่จะเวนคืนตามพระราชกฤษฎีกานี้ อยู่ในท้องที่ตำบลในเมือง ตำบลเหนือเมือง ตำบลรอบเมือง และตำบลดงลาน อำเภอเมืองร้อยเอ็ด จังหวัดร้อยเอ็ด มีส่วนแคบที่สุดสองร้อยเมตร และส่วนกว้างที่สุดห้าร้อยเมตร ทั้งนี้ ภายในแนวเขตตามแผนที่ท้ายพระราชกฤษฎีกานี้

มาตรา ๗ ให้รัฐมนตรีว่าการกระทรวงคมนาคมรักษาการตามพระราชกฤษฎีกานี้

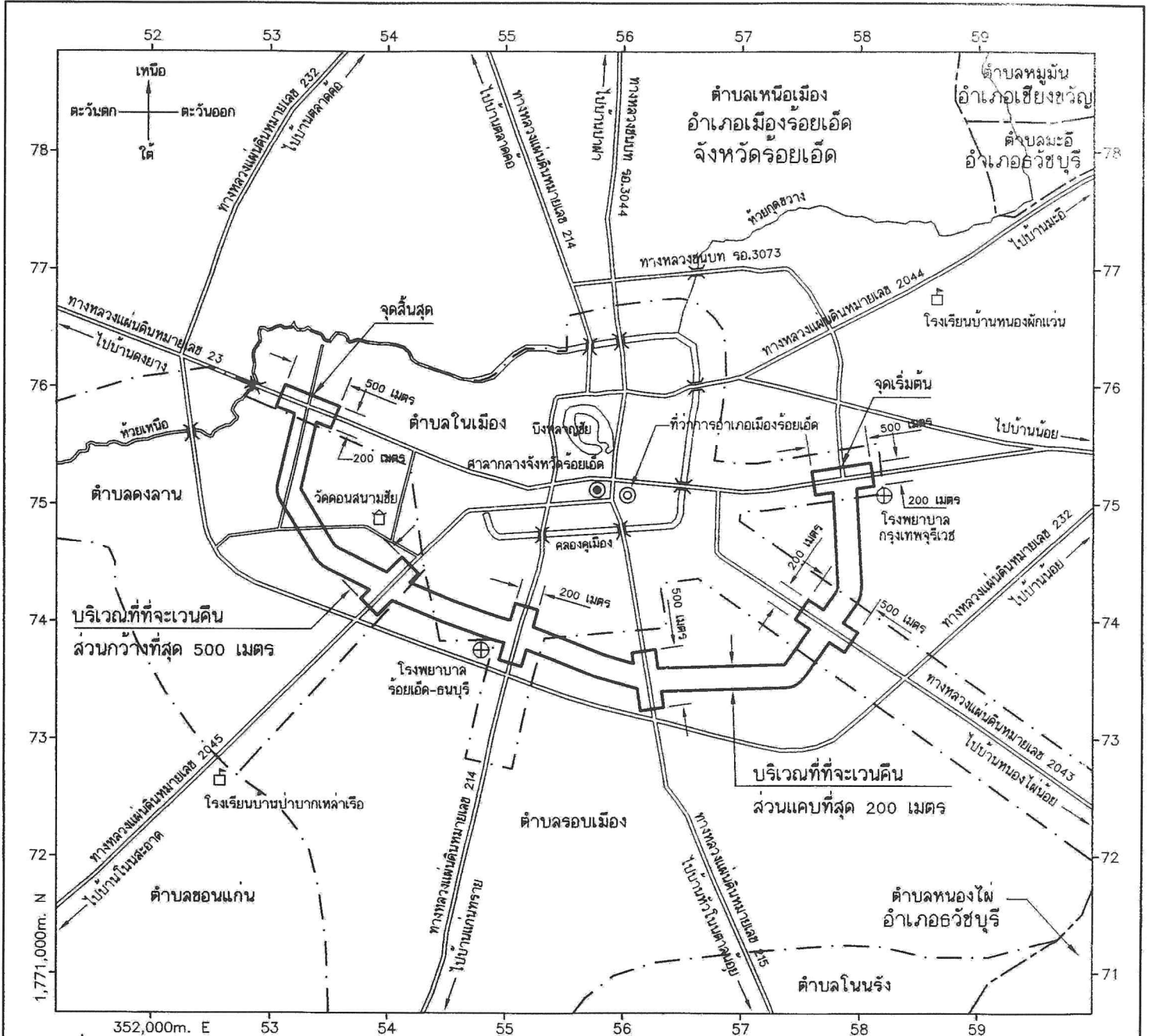
ผู้รับสนองพระราชโองการ
พลเอก ประยุทธ์ จันทร์โอชา
นายกรัฐมนตรี

แผนที่ท้ายพระราชกฤษฎีกากำหนดเขตที่ดินในบริเวณที่ที่จะเวนคืน
 ในท้องที่ตำบลในเมือง ตำบลเหนือเมือง ตำบลรอบเมือง และตำบลดงลาน
 อำเภอเมืองร้อยเอ็ด จังหวัดร้อยเอ็ด

พ.ศ. 2561



มาตราส่วน 1 : 50,000

0 0.50 1 2 กิโลเมตร



เครื่องหมาย

- แนวเขตที่ดินในบริเวณที่ที่จะเวนคืน
- - - - - เขตอำเภอ เขตกิ่งอำเภอ
- — — — เขตตำบล เขตองค์การบริหารส่วนตำบล
- == ทางหลวง ถนน ซอย
- ~~~~~ สะพาน
- ~~~~~ แม่น้ำ คลอง ห้วย
- อ่างเก็บน้ำ ทองขี้ผึ้ง
- ◎ ศาลากลางจังหวัด
- ◎ ที่ว่าการอำเภอ
- ⊕ โรงพยาบาล สถานีอนามัย
- มหาวิทยาลัย วิทยาลัย โรงเรียน
- วัด ศาสนสถาน


 (นายसानิตย ศรีสุข)
 ผู้อำนวยการสำนักงานทางหลวงชนบทที่ 1
 รักษาราชการแทนผู้อำนวยการสำนักสำรวจและออกแบบ

 (นายพิศักดิ์ จิตวิริยะวณิช)
 อธิบดีกรมทางหลวงชนบท

หมายเหตุ :- เหตุผลในการประกาศใช้พระราชกฤษฎีกานี้ คือ เนื่องจากมีความจำเป็นต้องสร้างและขยายทางหลวงชนบทตามแนวนนสาย ง ๒ ตามโครงการผังเมืองรวมเมืองร้อยเอ็ด ในท้องที่ ตำบลในเมือง ตำบลเหนือเมือง ตำบลรอบเมือง และตำบลดงลาน อำเภอเมืองร้อยเอ็ด จังหวัดร้อยเอ็ด เพื่ออำนวยความสะดวกและความรวดเร็วแก่การจราจรและการขนส่งอันเป็นกิจการสาธารณูปโภค สมควรกำหนดเขตที่ดินในบริเวณที่จะเวนคืนในท้องที่ดังกล่าวเพื่อให้เจ้าหน้าที่หรือผู้ซึ่งได้รับมอบหมายจากเจ้าหน้าที่มีสิทธิเข้าไปทำการสำรวจ และเพื่อทราบข้อเท็จจริงเกี่ยวกับบ่อสังหาริมทรัพย์ที่จะต้องเวนคืนที่แน่นอน จึงจำเป็นต้องตราพระราชกฤษฎีกานี้