



## พระราชกฤษฎีกา

กำหนดเขตที่ดินในบริเวณที่จะเวนคืน  
เพื่อสร้างทางหลวงพิเศษหมายเลข ๘๑ สายบางใหญ่ – กาญจนบุรี  
พ.ศ. ๒๕๖๐

### สมเด็จพระเจ้าอยู่หัวมหาวชิราลงกรณ บดินทรเทพยวรางกูร

ให้ไว้ ณ วันที่ ๑๑ ตุลาคม พ.ศ. ๒๕๖๐  
เป็นปีที่ ๒ ในรัชกาลปัจจุบัน

สมเด็จพระเจ้าอยู่หัวมหาวชิราลงกรณ บดินทรเทพยวรางกูร มีพระราชโองการโปรดเกล้าฯ ให้ประกาศว่า

โดยที่เป็นการสมควรกำหนดเขตที่ดินในบริเวณที่จะเวนคืน เพื่อสร้างทางหลวงพิเศษหมายเลข ๘๑ สายบางใหญ่ – กาญจนบุรี ในท้องที่อำเภอบางบัวทอง อำเภอบางใหญ่ จังหวัดนนทบุรี อำเภอพุทธมณฑล อำเภอนครชัยศรี อำเภอเมืองนครปฐม จังหวัดนครปฐม อำเภอบ้านโป่ง จังหวัดราชบุรี และอำเภอท่ามะกา อำเภอท่าม่วง จังหวัดกาญจนบุรี

อาศัยอำนาจตามความในมาตรา ๑๗๕ ของรัฐธรรมนูญแห่งราชอาณาจักรไทย กับมาตรา ๕ วรรคสาม และมาตรา ๖ แห่งพระราชบัญญัติว่าด้วยการเวนคืนอสังหาริมทรัพย์ พ.ศ. ๒๕๓๐ ประกอบกับมาตรา ๖๘/๑ แห่งพระราชบัญญัติทางหลวง พ.ศ. ๒๕๓๕ ซึ่งแก้ไขเพิ่มเติมโดยพระราชบัญญัติทางหลวง (ฉบับที่ ๒) พ.ศ. ๒๕๔๙ จึงทรงพระกรุณาโปรดเกล้าฯ ให้ตราพระราชกฤษฎีกาขึ้นไว้ ดังต่อไปนี้

มาตรา ๑ พระราชกฤษฎีกานี้เรียกว่า “พระราชกฤษฎีกากำหนดเขตที่ดินในบริเวณที่จะเวนคืน เพื่อสร้างทางหลวงพิเศษหมายเลข ๘๑ สายบางใหญ่ – กาญจนบุรี พ.ศ. ๒๕๖๐”

มาตรา ๒ พระราชกฤษฎีกานี้ให้ใช้บังคับตั้งแต่วันถัดจากวันประกาศในราชกิจจานุเบกษา เป็นต้นไป


- มาตรา ๓ พระราชกฤษฎีกานี้ให้ใช้บังคับได้มีกำหนดสี่ปี
- มาตรา ๔ ที่ดินที่จะเวนคืนตามพระราชกฤษฎีกานี้มีวัตถุประสงค์เพื่อใช้ในการสร้างทางหลวงพิเศษหมายเลข ๘๑ สายบางใหญ่ – กาญจนบุรี
- มาตรา ๕ ให้อธิบดีกรมทางหลวงเป็นเจ้าหน้าที่เวนคืนตามพระราชกฤษฎีกานี้
- มาตรา ๖ เขตที่ดินในบริเวณที่จะเวนคืนตามพระราชกฤษฎีกานี้ อยู่ในท้องที่อำเภอบางบัวทอง อำเภอบางใหญ่ จังหวัดนนทบุรี อำเภอพุทธมณฑล อำเภอนครชัยศรี อำเภอเมืองนครปฐม จังหวัดนครปฐม อำเภอบ้านโป่ง จังหวัดราชบุรี และอำเภอท่ามะกา อำเภอท่าม่วง จังหวัดกาญจนบุรี มีส่วนแคบที่สุดสี่ร้อยเมตร และส่วนกว้างที่สุดหนึ่งหมื่นหนึ่งพันเจ็ดร้อยเมตร ทั้งนี้ ภายในแนวเขตตามแผนที่ท้ายพระราชกฤษฎีกานี้
- มาตรา ๗ ให้รัฐมนตรีว่าการกระทรวงคมนาคมรักษาการตามพระราชกฤษฎีกานี้

ผู้รับสนองพระราชโองการ  
พลเอก ประยุทธ์ จันทร์โอชา  
นายกรัฐมนตรี

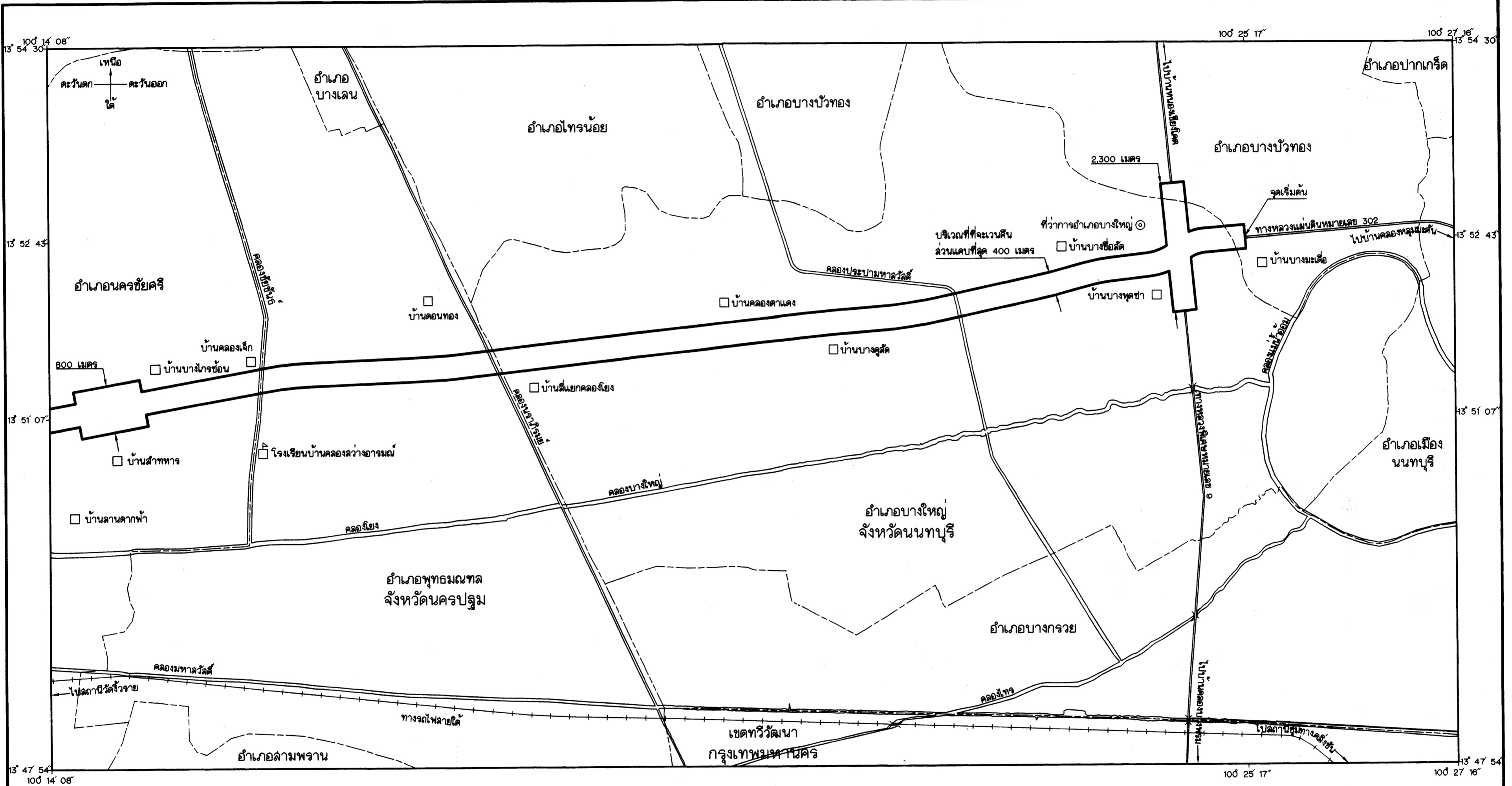
แผนที่ท้ายพระราชกฤษฎีกากำหนดเขตที่ดินในบริเวณที่จะเวนคืน  
เพื่อสร้างทางหลวงพิเศษหมายเลข 81 สายบางใหญ่ - กาญจนบุรี

พ.ศ. 2560

มาตราส่วน 1 : 50,000



1/5



- เครื่องหมาย
- แนวเขตที่ดินในบริเวณที่จะเวนคืน
  - เขตจังหวัด
  - เขตอำเภอ เขตกิ่งอำเภอ
  - ทางหลวง ถนน ซอย
  - ทางรถไฟ
  - สะพาน
  - แม่น้ำ คลอง ห้วย
  - ที่ว่าการอำเภอ

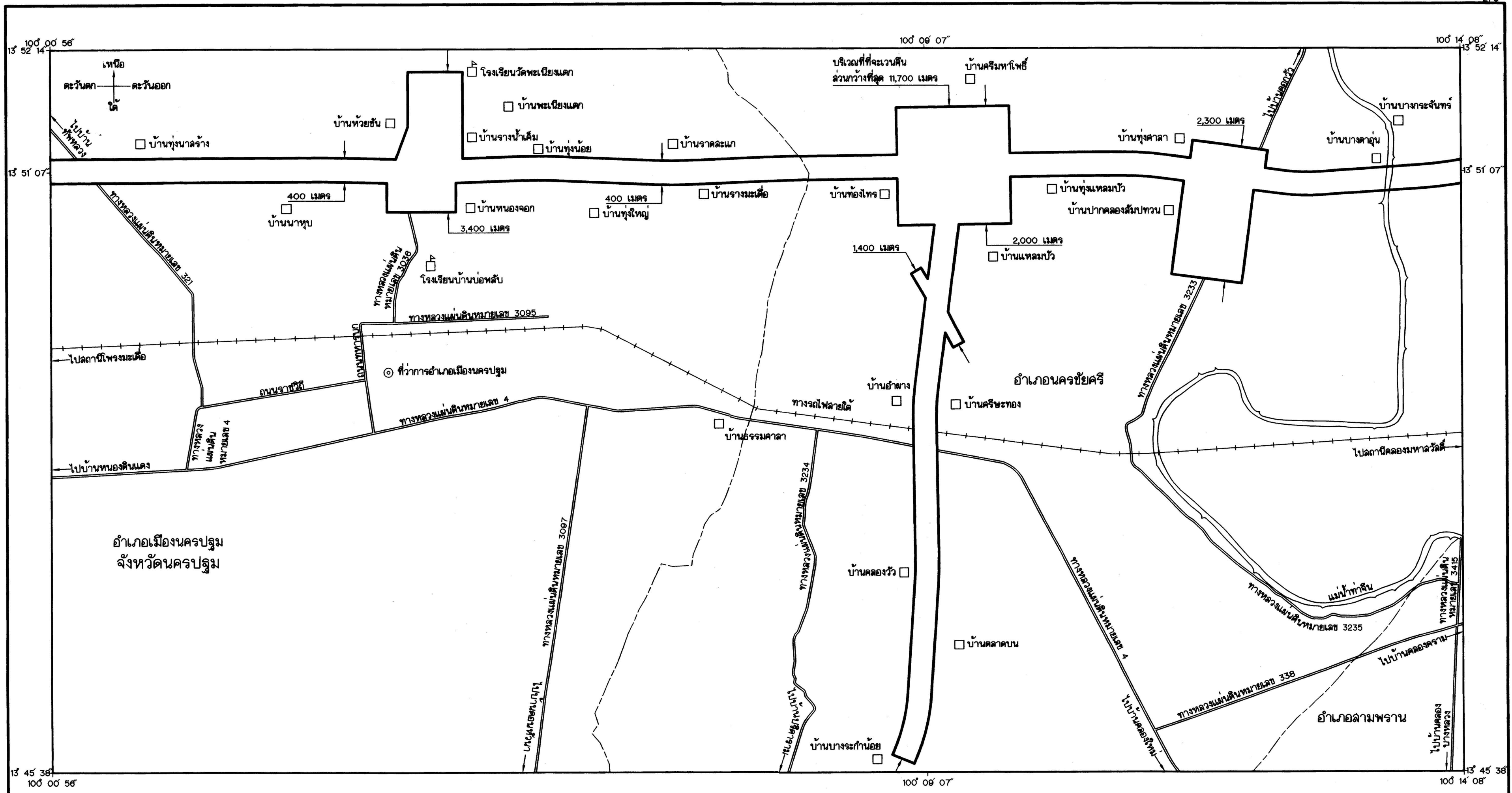

- หมู่บ้าน บ้าน
- มหาวิทยาลัย วิทยาลัย โรงเรียน

(นายเสน่ห์ นิ่งใจเย็น)  
ผู้อำนวยการสำนักจัดการกรมที่ดิน  
(นายอาทิตย์ ลมบุญ)  
อธิบดีกรมทางหลวง

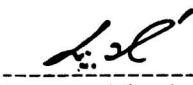

แผนที่ท้ายพระราชกฤษฎีกากำหนดเขตที่ดินในบริเวณที่จะเวนคืน  
เพื่อสร้างทางหลวงพิเศษหมายเลข 81 ลายบางใหญ่ - กาญจนบุรี

พ.ศ. 2560

มาตราส่วน 1 : 50,000



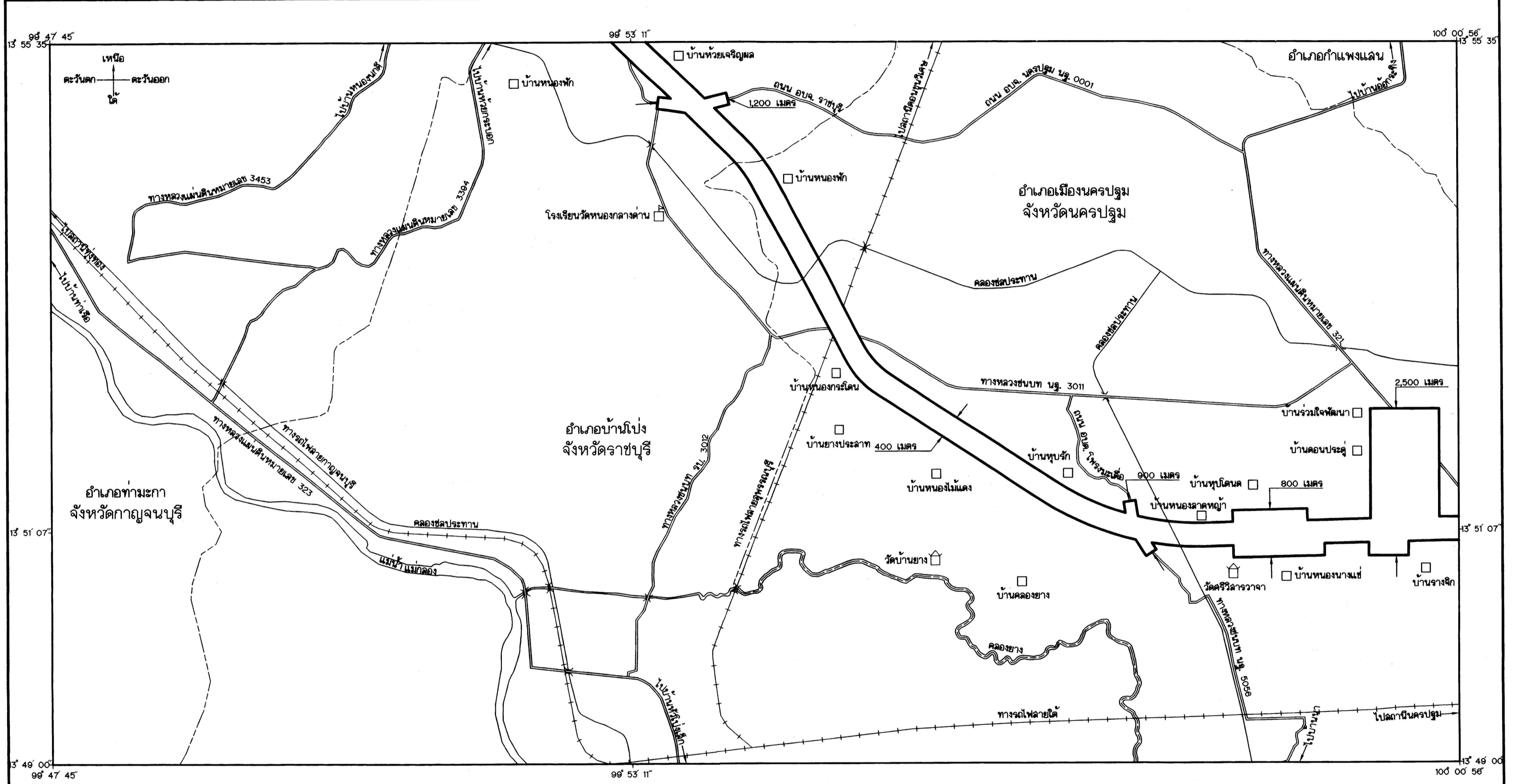
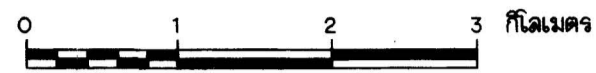
- เครื่องหมาย
- แนวเขตที่ดินในบริเวณที่จะเวนคืน
  - - - - - เขตอำเภอ เขตกิ่งอำเภอ
  - ===== ทางหลวง ถนน ซอย
  - + + + + + ทางรถไฟ
  - ~~~~~ แม่น้ำ คลอง ห้วย
  - ที่ว่าการอำเภอ
  - หมู่บ้าน บ้าน
  - มหาวิทยาลัย วิทยาลัย โรงเรียน

  
 (นายเสียน นิ่งใจเย็น)  
 ผู้อำนวยการสำนักจัดการมลพิษที่ดิน  
  
  
 (นายถาวร ลมบูรณ์)  
 อธิบดีกรมทางหลวง

แผนที่ท้ายพระราชกฤษฎีกากำหนดเขตที่ดินในบริเวณที่จะเวนคืน  
เพื่อสร้างทางหลวงพิเศษหมายเลข 81 ฉายบางใหญ่ - กาญจนบุรี

พ.ศ. 2560

มาตราส่วน 1 : 50,000



เครื่องหมาย

- |  |                                 |  |                               |
|--|---------------------------------|--|-------------------------------|
|  | แนวเขตที่ดินในบริเวณที่จะเวนคืน |  | หมู่บ้าน บ้าน                 |
|  | เขตจังหวัด                      |  | มหาวิทยาลัย วิทยาลัย โรงเรียน |
|  | เขตอำเภอ เขตกิ่งอำเภอ           |  | วัด ศาลากลาง                  |
|  | ทางหลวง ถนน ซอย                 |  |                               |
|  | ทางรถไฟ                         |  |                               |
|  | สะพาน                           |  |                               |
|  | แม่น้ำ คลอง ห้วย                |  |                               |
|  | คลองส่งน้ำ คลองระบายน้ำ         |  |                               |

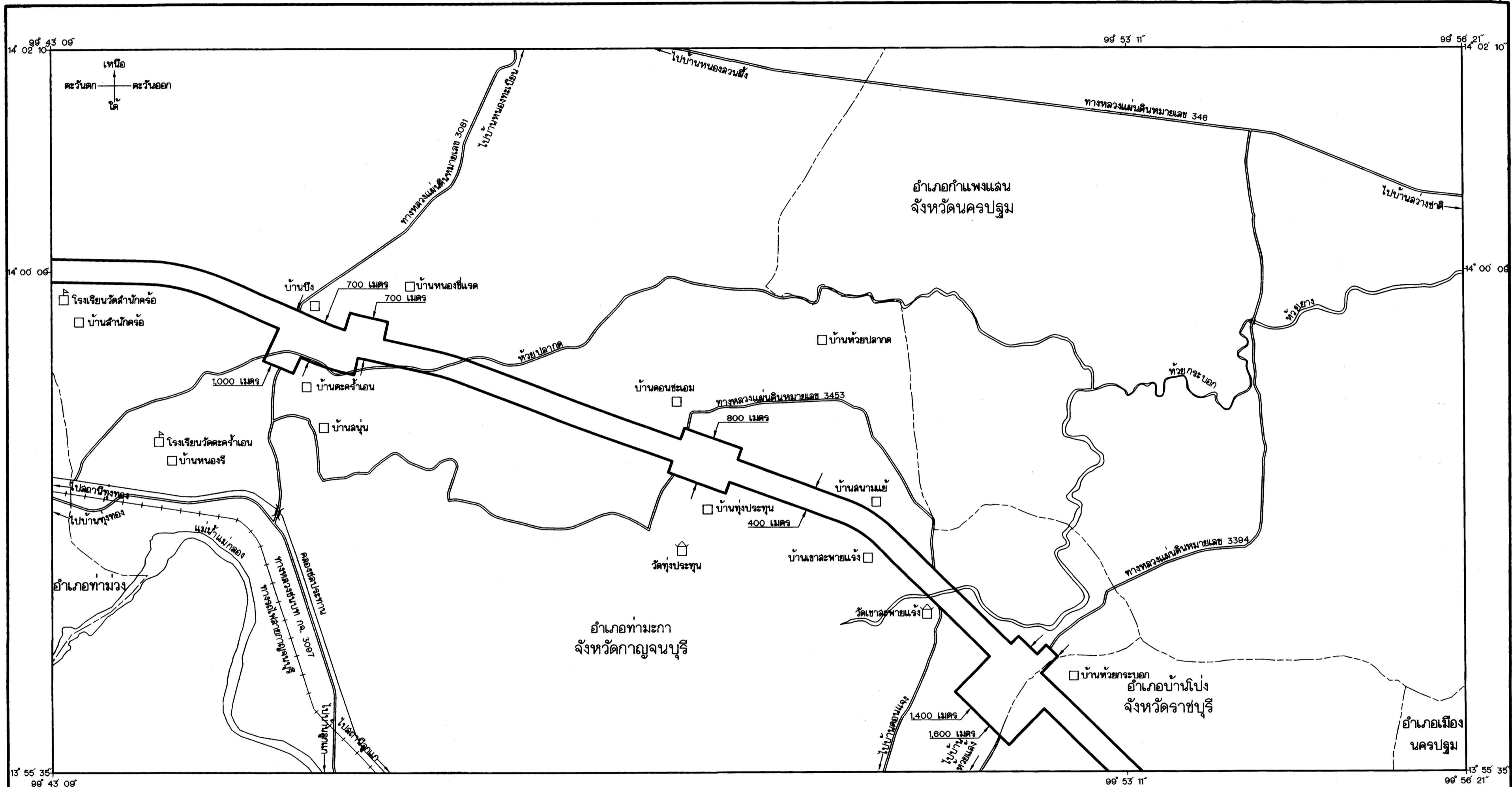
(นายเสน่ห์ ใจเย็น)  
ผู้อำนวยการสำนักจัดการมลพิษที่ดิน

(นายอาถินนทร์ ลิมพอรณ)  
อธิบดีกรมทางหลวง

แผนที่ท้ายพระราชกฤษฎีกากำหนดเขตที่ดินในบริเวณที่จะเวนคืน  
เพื่อสร้างทางหลวงพิเศษหมายเลข 81 ฉายบางใหญ่ - กาญจนบุรี

พ.ศ. 2560

มาตราส่วน 1 : 50,000



เครื่องหมาย

- |  |                                 |  |                               |
|--|---------------------------------|--|-------------------------------|
|  | แนวเขตที่ดินในบริเวณที่จะเวนคืน |  | หมู่บ้าน บ้าน                 |
|  | เขตจังหวัด                      |  | มหาวิทยาลัย วิทยาลัย โรงเรียน |
|  | เขตอำเภอ เขตกิ่งอำเภอ           |  | วัด ศาลาลูกต้อน               |
|  | ทางหลวง ถนน ซอย                 |  |                               |
|  | ทางรถไฟ                         |  |                               |
|  | สะพาน                           |  |                               |
|  | แม่น้ำ คลอง ห้วย                |  |                               |
|  | คลองส่งน้ำ คลองระบายน้ำ         |  |                               |

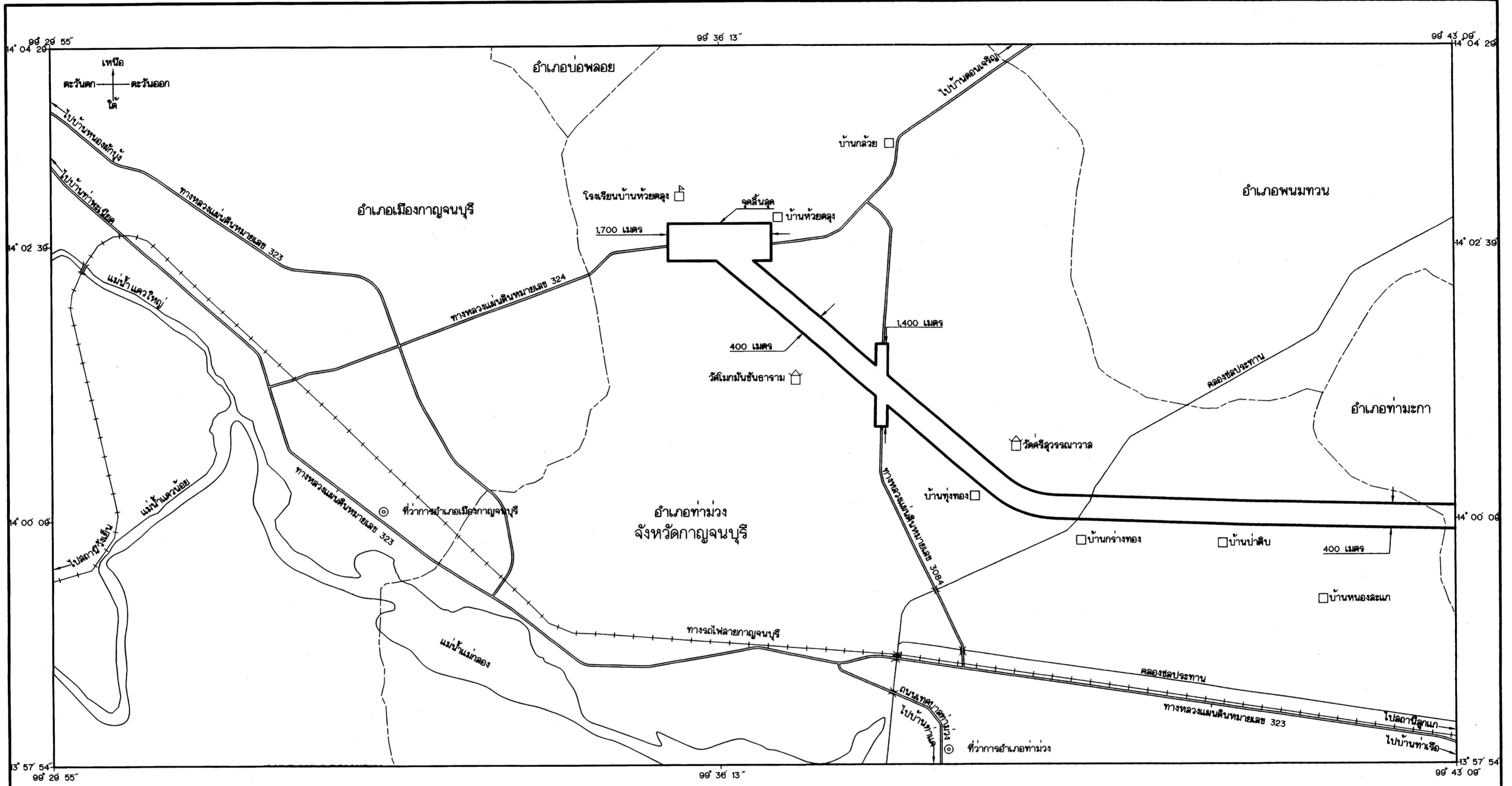
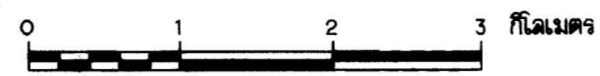
(นายเด่นห์ นิ่งใจเย็น)  
ผู้อำนวยการสำนักจัดการมลพิษที่ดิน

(นายอาณินทร สมบูรณ์)  
อธิบดีกรมทางหลวง

แผนที่ท้ายพระราชกฤษฎีกากำหนดเขตที่ดินในบริเวณที่จะเวนคืน  
เพื่อสร้างทางหลวงพิเศษหมายเลข 81 ลายบางใหญ่ - กาญจนบุรี

พ.ศ. 2560

มาตราส่วน 1 : 50,000



เครื่องหมาย

- |  |                                 |  |                               |
|--|---------------------------------|--|-------------------------------|
|  | แนวเขตที่ดินในบริเวณที่จะเวนคืน |  | หมู่บ้าน บ้าน                 |
|  | เขตอำเภอ เขตกิ่งอำเภอ           |  | มหาวิทยาลัย วิทยาลัย โรงเรียน |
|  | ทางหลวง ถนน ซอย                 |  | วัด ศาลาประชาคม               |
|  | ทางรถไฟ                         |  |                               |
|  | สะพาน                           |  |                               |
|  | แม่น้ำ คลอง ท้าย                |  |                               |
|  | คลองล่งน้ำ คลองระบายน้ำ         |  |                               |
|  | ที่ว่าการอำเภอ                  |  |                               |

(นายเจนท์ นิ่งไฉ่น)  
ผู้อำนวยการสำนักจัดกรรมสิทธิ์ที่ดิน

(นายธานีพร ลมบุญ)  
อธิบดีกรมทางหลวง

หมายเหตุ :- เหตุผลในการประกาศใช้พระราชกฤษฎีกาฉบับนี้ คือ เนื่องจากกรมทางหลวงได้ทำการสำรวจเขตที่ดินเพื่อเวนคืนตามพระราชกฤษฎีกากำหนดเขตที่ดินในบริเวณที่จะเวนคืน เพื่อสร้างทางหลวงพิเศษหมายเลข ๘๑ สายบางใหญ่ - กาญจนบุรี พ.ศ. ๒๕๕๖ ในท้องที่อำเภอบางบัวทอง อำเภอบางใหญ่ จังหวัดนนทบุรี อำเภอพุทธมณฑล อำเภอนครชัยศรี อำเภอเมืองนครปฐม จังหวัดนครปฐม อำเภอบ้านโป่ง จังหวัดราชบุรี และอำเภอท่ามะกา อำเภอท่าม่วง จังหวัดกาญจนบุรี ยังไม่แล้วเสร็จ สมควรกำหนดเขตที่ดินในบริเวณที่จะเวนคืน เพื่อสร้างทางหลวงพิเศษหมายเลข ๘๑ สายบางใหญ่ - กาญจนบุรี ในท้องที่อำเภอบางบัวทอง อำเภอบางใหญ่ จังหวัดนนทบุรี อำเภอพุทธมณฑล อำเภอนครชัยศรี อำเภอเมืองนครปฐม จังหวัดนครปฐม อำเภอบ้านโป่ง จังหวัดราชบุรี และอำเภอท่ามะกา อำเภอท่าม่วง จังหวัดกาญจนบุรี เพื่อให้เจ้าหน้าที่หรือผู้ซึ่งได้รับมอบหมายจากเจ้าหน้าที่มีสิทธิเข้าไปทำการสำรวจและเพื่อทราบข้อเท็จจริงเกี่ยวกับอสังหาริมทรัพย์ที่จะต้องเวนคืนที่แน่นอน จึงจำเป็นต้องตราพระราชกฤษฎีกานี้