



## พระราชกฤษฎีกา

กำหนดเขตที่ดินในบริเวณที่จะเวนคืน  
ในท้องที่ตำบลป่าตอง อำเภอกะทู้ จังหวัดภูเก็ต

พ.ศ. ๒๕๕๓

## ภูมิพลอดุลยเดช ป.ร.

ให้ไว้ ณ วันที่ ๑ มิถุนายน พ.ศ. ๒๕๕๓

เป็นปีที่ ๖๕ ในรัชกาลปัจจุบัน

พระบาทสมเด็จพระปรมินทรมหาภูมิพลอดุลยเดช มีพระบรมราชโองการโปรดเกล้าฯ ให้ประกาศว่า

โดยที่เป็นการสมควรกำหนดเขตที่ดินในบริเวณที่จะเวนคืน ในท้องที่ตำบลป่าตอง อำเภอกะทู้ จังหวัดภูเก็ต เพื่อสร้างและขยายทางหลวงท้องถิ่นตามโครงการผังเมืองรวมเกาะภูเก็ต

อาศัยอำนาจตามความในมาตรา ๑๘๓ ของรัฐธรรมนูญแห่งราชอาณาจักรไทย กับมาตรา ๕ วรรคสาม และมาตรา ๖ แห่งพระราชบัญญัติว่าด้วยการเวนคืนอสังหาริมทรัพย์ พ.ศ. ๒๕๓๐ อันเป็นกฎหมายที่มีบทบัญญัติบางประการเกี่ยวกับการจำกัดสิทธิและเสรีภาพของบุคคล ซึ่งมาตรา ๒๕ ประกอบกับมาตรา ๔๒ ของรัฐธรรมนูญแห่งราชอาณาจักรไทย บัญญัติให้กระทำได้โดยอาศัยอำนาจตามบทบัญญัติแห่งกฎหมาย ประกอบกับมาตรา ๖๘/๑ แห่งพระราชบัญญัติทางหลวง พ.ศ. ๒๕๓๕ ซึ่งแก้ไขเพิ่มเติมโดยพระราชบัญญัติทางหลวง (ฉบับที่ ๒) พ.ศ. ๒๕๔๕ อันเป็นกฎหมายที่มีบทบัญญัติบางประการเกี่ยวกับการจำกัดสิทธิและเสรีภาพของบุคคล ซึ่งมาตรา ๒๕ ประกอบกับ

มาตรา ๓๒ มาตรา ๓๓ มาตรา ๓๔ มาตรา ๓๘ มาตรา ๔๑ มาตรา ๔๒ และมาตรา ๔๓  
ของรัฐธรรมนูญแห่งราชอาณาจักรไทย บัญญัติให้กระทำได้โดยอาศัยอำนาจตามบทบัญญัติแห่งกฎหมาย  
จึงทรงพระกรุณาโปรดเกล้าฯ ให้ตราพระราชกฤษฎีกาขึ้นไว้ ดังต่อไปนี้

มาตรา ๑ พระราชกฤษฎีกานี้เรียกว่า “พระราชกฤษฎีกากำหนดเขตที่ดินในบริเวณที่  
ที่จะเวนคืน ในท้องที่ตำบลป่าตอง อำเภอกะทู้ จังหวัดภูเก็ต พ.ศ. ๒๕๕๓”

มาตรา ๒ พระราชกฤษฎีกานี้ให้ใช้บังคับตั้งแต่วันถัดจากวันประกาศในราชกิจจานุเบกษา  
เป็นต้นไป

มาตรา ๓ ที่ดินที่จะเวนคืนตามพระราชกฤษฎีกานี้มีวัตถุประสงค์เพื่อใช้ในการสร้างและ  
ขยายทางหลวงท้องถิ่น สาย ก ๒ ตามโครงการผังเมืองรวมเกาะภูเก็ต

มาตรา ๔ ให้ผู้ว่าราชการจังหวัดภูเก็ตเป็นเจ้าหน้าที่เวนคืนตามพระราชกฤษฎีกานี้

มาตรา ๕ เขตที่ดินในบริเวณที่ที่จะเวนคืนตามพระราชกฤษฎีกานี้ อยู่ในท้องที่ตำบลป่าตอง  
อำเภอกะทู้ จังหวัดภูเก็ต มีส่วนแคบที่สุดหนึ่งร้อยเมตร และส่วนกว้างที่สุดสี่ร้อยเมตร  
ทั้งนี้ ภายในแนวเขตตามแผนที่ท้ายพระราชกฤษฎีกานี้

มาตรา ๖ ให้รัฐมนตรีว่าการกระทรวงมหาดไทยรักษาการตามพระราชกฤษฎีกานี้

ผู้รับสนองพระบรมราชโองการ

อภิสิทธิ์ เวชชาชีวะ

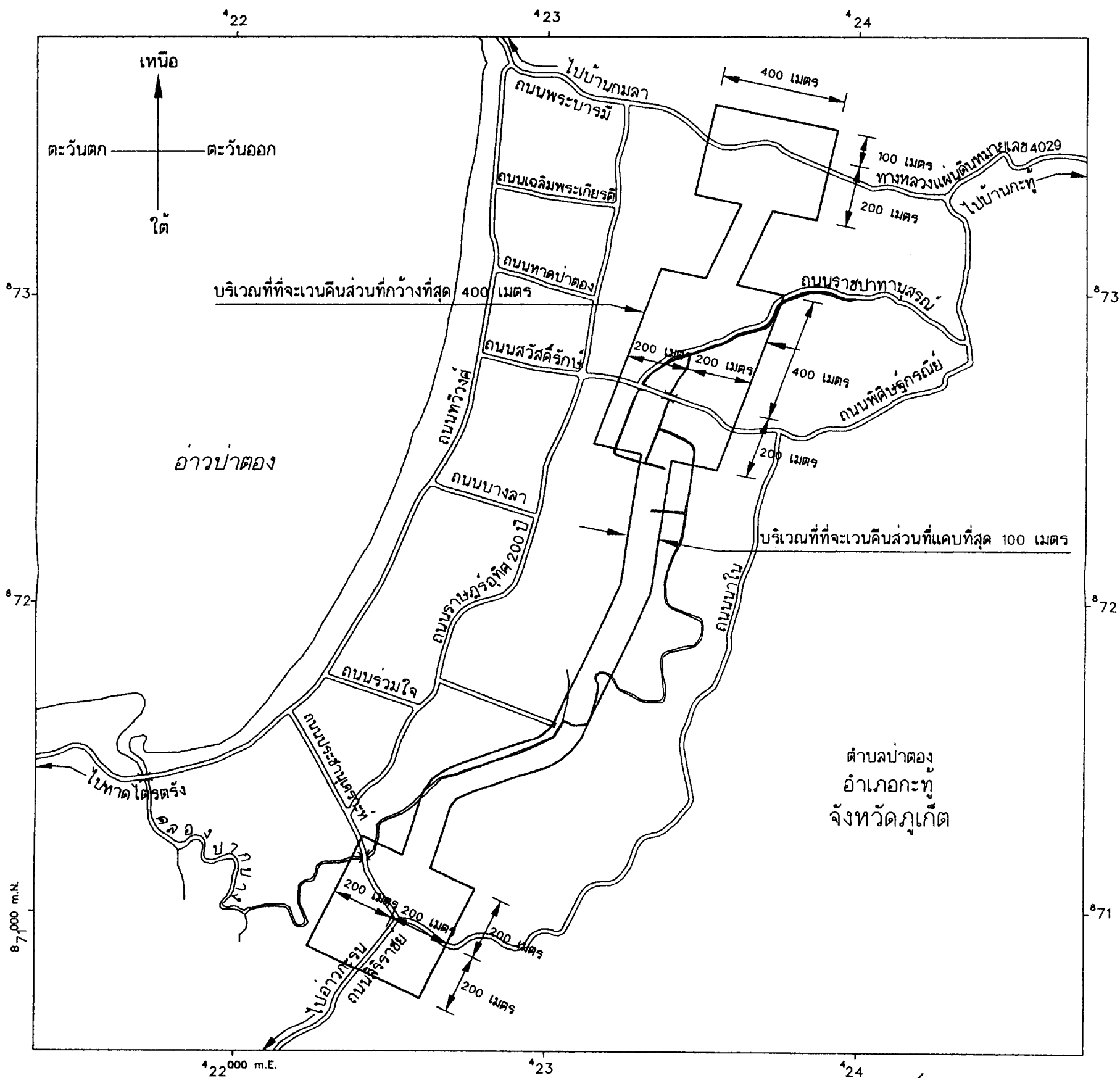
นายกรัฐมนตรี

แผนที่ท้ายพระราชกฤษฎีกากำหนดเขตที่ดินในบริเวณที่ที่จะเวนคืน  
 ในท้องที่ตำบลป่าตอง อำเภอกะทู้ จังหวัดภูเก็ต

พ.ศ. 2553

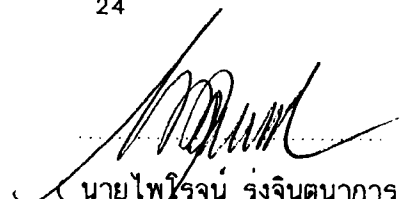
มาตราส่วน 1 : 15,000

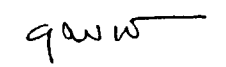
0 0.5 1 กิโลเมตร



เครื่องหมาย

- แนวเขตที่ดินในบริเวณที่ที่จะเวนคืน
- ==== ทางหลวง ถนน ซอย
- ||||| สะพาน
- ~~~~ แม่น้ำ คลอง ท้าย

  
 ( นายไพโรจน์ รุ่งจินตนาการ )  
 ผู้อำนวยการสำนักวิศวกรรมการผังเมือง

  
 ( นายอุดม พิวสกุล )  
 อธิบดีกรมโยธาธิการและผังเมือง

หมายเหตุ :- เหตุผลในการประกาศใช้พระราชกฤษฎีกานี้ คือ เนื่องจากมีความจำเป็นต้องสร้างและขยายทางหลวงท้องถิ่น สาย ก ๒ ตามโครงการผังเมืองรวมเกาะภูเก็ต ในท้องที่ตำบลป่าตอง อำเภอกะทู้ จังหวัดภูเก็ต เพื่ออำนวยความสะดวกและความรวดเร็วแก่การจราจรและการขนส่งอันเป็นกิจการสาธารณูปโภค ในการนี้สมควรกำหนดเขตที่ดินในบริเวณที่จะเวนคืนในท้องที่ดังกล่าว เพื่อให้เจ้าหน้าที่หรือผู้ซึ่งได้รับมอบหมายจากเจ้าหน้าที่มีสิทธิเข้าไปทำการสำรวจและเพื่อทราบข้อเท็จจริงเกี่ยวกับบอสังหาริมทรัพย์ที่จะต้องเวนคืนที่แน่นอนได้สองปีตามกฎหมาย จึงจำเป็นต้องตราพระราชกฤษฎีกานี้