



## พระราชกฤษฎีกา

กำหนดเขตที่ดินที่จะเวนคืน

ในท้องที่ตำบลพะตง อำเภอหาดใหญ่ จังหวัดสงขลา

พ.ศ. ๒๕๖๙

พระบาทสมเด็จพระปรเมนทรรามาธิบดีศรีสินทรมหาวชิราลงกรณ

พระวชิรเกล้าเจ้าอยู่หัว

ให้ไว้ ณ วันที่ ๑๔ มีนาคม พ.ศ. ๒๕๖๙

เป็นปีที่ ๑๑ ในรัชกาลปัจจุบัน

พระบาทสมเด็จพระปรเมนทรรามาธิบดีศรีสินทรมหาวชิราลงกรณ พระวชิรเกล้าเจ้าอยู่หัว มีพระบรมราชโองการโปรดเกล้าฯ ให้ประกาศว่า

โดยที่เป็นการสมควรกำหนดเขตที่ดินที่จะเวนคืน ในท้องที่ตำบลพะตง อำเภอหาดใหญ่ จังหวัดสงขลา เพื่อประโยชน์แก่การชลประทาน ในการก่อสร้างคลองระบายน้ำ อาคารประกอบ และสิ่งจำเป็นในการชลประทานอื่นตามโครงการคลองระบายน้ำคลองตง ตำบลพะตง อำเภอหาดใหญ่ จังหวัดสงขลา และเพื่อนำที่ดินไปชดเชยให้เกิดความเป็นธรรมแก่เจ้าของที่ดินที่ถูกเวนคืน

อาศัยอำนาจตามความในมาตรา ๑๗๕ ของรัฐธรรมนูญแห่งราชอาณาจักรไทย มาตรา ๘ วรรคหนึ่ง แห่งพระราชบัญญัติว่าด้วยการเวนคืนและการได้มาซึ่งอสังหาริมทรัพย์ พ.ศ. ๒๕๖๒ และมาตรา ๑๑ วรรคหนึ่ง แห่งพระราชบัญญัติการชลประทานหลวง พุทธศักราช ๒๔๘๕ ซึ่งแก้ไขเพิ่มเติมโดยพระราชบัญญัติการชลประทานหลวง (ฉบับที่ ๕) พ.ศ. ๒๕๓๐ จึงทรงพระกรุณาโปรดเกล้าฯ ให้ตราพระราชกฤษฎีกาขึ้นไว้ ดังต่อไปนี้

มาตรา ๑ พระราชกฤษฎีกานี้เรียกว่า “พระราชกฤษฎีกากำหนดเขตที่ดินที่จะเวนคืนในท้องที่ตำบลพะตง อำเภอหาดใหญ่ จังหวัดสงขลา พ.ศ. ๒๕๖๙”

มาตรา ๒ พระราชกฤษฎีกานี้ให้ใช้บังคับตั้งแต่วันถัดจากวันประกาศในราชกิจจานุเบกษาเป็นต้นไป

มาตรา ๓ ที่ดินที่จะเวนคืนตามพระราชกฤษฎีกานี้มีวัตถุประสงค์เพื่อประโยชน์แก่การชลประทานในการก่อสร้างคลองระบายน้ำ อาคารประกอบ และสิ่งจำเป็นในการชลประทานอื่นตามโครงการคลองระบายน้ำคลองตง ตำบลพะตง อำเภอหาดใหญ่ จังหวัดสงขลา และเพื่อนำที่ดินไปชดเชยให้เกิดความเป็นธรรมแก่เจ้าของที่ดินที่ถูกเวนคืน

มาตรา ๔ พระราชกฤษฎีกานี้ให้ใช้บังคับได้มีกำหนดสามปี

มาตรา ๕ เขตที่ดินที่จะเวนคืนตามพระราชกฤษฎีกานี้ อยู่ในท้องที่ตำบลพะตง อำเภอหาดใหญ่ จังหวัดสงขลา ภายในแนวเขตตามแผนที่ท้ายพระราชกฤษฎีกานี้

มาตรา ๖ ให้เริ่มต้นเข้าสำรวจที่ดินและอสังหาริมทรัพย์ที่อยู่ภายในแนวเขตที่ดินที่จะเวนคืนตามพระราชกฤษฎีกานี้ภายในหนึ่งร้อยหกสิบวันนับแต่วันที่พระราชกฤษฎีกานี้ใช้บังคับ

มาตรา ๗ ให้กรมชลประทานเป็นเจ้าหน้าที่ในการเวนคืน

มาตรา ๘ ให้รัฐมนตรีว่าการกระทรวงเกษตรและสหกรณ์รักษาการตามพระราชกฤษฎีกานี้

ผู้รับสนองพระบรมราชโองการ

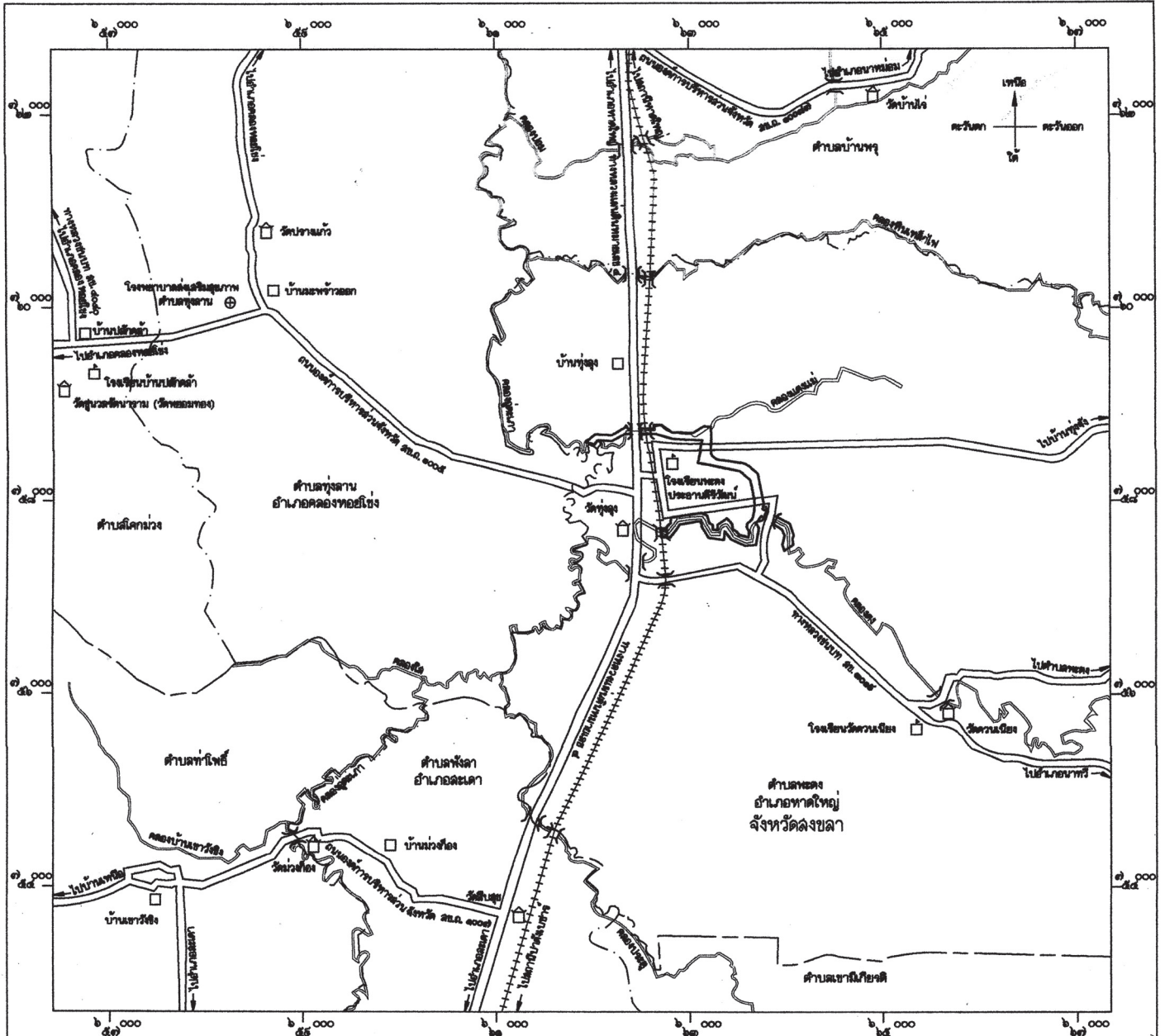
อนุทิน ชาญวีรกูล

นายกรัฐมนตรี

แผนที่ท้ายพระราชกฤษฎีกากำหนดเขตที่ดินที่จะเวนคืน  
 ในท้องที่ตำบลพะตง อำเภอหาดใหญ่ จังหวัดสงขลา  
 พ.ศ. ๒๕๖๕


มาตราส่วน ๑ : ๕๐,๐๐๐


๐ ๑ ๒ ๓ กิโลเมตร



เครื่องหมาย

- แนวเขตที่ดินที่จะเวนคืน
- เขตอำเภอ เขตกิ่งอำเภอ
- เขตตำบล เขตองค์การบริหารส่วนตำบล
- +++++++ ทางรถไฟ
- ==== ทางหลวง ถนน รอย
- ==== สะพาน
- ~~~~~ แม่น้ำ คลอง ห้วย
- ⊕ โรงพยาบาล สถานีอนามัย
- หมู่บ้าน บ้าน
- มหาวิทยาลัย วิทยาลัย โรงเรียน
- วัด ศาสนสถาน

  
 (นายสิวิน อินทนานูด)  
 ผู้อำนวยการสำนักกฎหมายและที่ดิน

  
 (นายสุริยพล นุชองงค์)  
 อธิบดีกรมชลประทาน

หมายเหตุ :- เหตุผลในการประกาศใช้พระราชกฤษฎีกานี้ คือ เนื่องจากมีความจำเป็นต้องก่อสร้างคลองระบายน้ำ อาคารประกอบ และสิ่งจำเป็นในการชลประทานอื่นตามโครงการคลองระบายน้ำคลองตง ตำบลพะตง อำเภอหาดใหญ่ จังหวัดสงขลา ในท้องที่ตำบลพะตง อำเภอหาดใหญ่ จังหวัดสงขลา เพื่อประโยชน์แก่การชลประทานสำหรับพื้นที่การเกษตร การอุปโภคและบริโภค ตลอดจนการป้องกันและบรรเทาอุทกภัย และเพื่อนำที่ดินไปชดเชยให้เกิดความเป็นธรรมแก่เจ้าของที่ดินที่ถูกเวนคืน สมควรกำหนดเขตที่ดินที่จะเวนคืนในท้องที่ดังกล่าว เพื่อให้พนักงานเจ้าหน้าที่มีสิทธิเข้าไปทำการสำรวจเพื่อให้ทราบข้อเท็จจริงเกี่ยวกับอสังหาริมทรัพย์ที่ต้องได้มาโดยแน่ชัด จึงจำเป็นต้องตราพระราชกฤษฎีกานี้