



## พระราชกฤษฎีกา

กำหนดบริเวณที่ดินป่าแม่ยม ป่าแม่ต๋ำ  
และป่าแม่ร่องซุย ในท้องที่ตำบลปง ตำบลควร ตำบลขุนควร  
อำเภอปง ตำบลบ้านถ้ำ ตำบลหนองหล่ม ตำบลบ้านปิน อำเภอดอกคำใต้  
และตำบลสระ ตำบลเชียงม่วน ตำบลบ้านม่วง อำเภอเชียงม่วน  
จังหวัดพะเยา ให้เป็นอุทยานแห่งชาติ  
พ.ศ. ๒๕๕๕

## ภูมิพลอดุลยเดช ป.ร.

ให้ไว้ ณ วันที่ ๕ มิถุนายน พ.ศ. ๒๕๕๕  
เป็นปีที่ ๖๗ ในรัชกาลปัจจุบัน

พระบาทสมเด็จพระปรมินทรมหาภูมิพลอดุลยเดช มีพระบรมราชโองการโปรดเกล้าฯ  
ให้ประกาศว่า

โดยที่เป็นการสมควรกำหนดบริเวณที่ดินป่าแม่ยม ป่าแม่ต๋ำ และป่าแม่ร่องซุย ในท้องที่ตำบลปง  
ตำบลควร ตำบลขุนควร อำเภอปง ตำบลบ้านถ้ำ ตำบลหนองหล่ม ตำบลบ้านปิน อำเภอดอกคำใต้  
และตำบลสระ ตำบลเชียงม่วน ตำบลบ้านม่วง อำเภอเชียงม่วน จังหวัดพะเยา ให้เป็นอุทยานแห่งชาติ

อาศัยอำนาจตามความในมาตรา ๑๘๗ ของรัฐธรรมนูญแห่งราชอาณาจักรไทย และมาตรา ๖  
วรรคหนึ่ง แห่งพระราชบัญญัติอุทยานแห่งชาติ พ.ศ. ๒๕๐๔ อันเป็นกฎหมายที่มีบทบัญญัติบางประการ  
เกี่ยวกับการจำกัดสิทธิและเสรีภาพของบุคคล ซึ่งมาตรา ๒๙ ประกอบกับมาตรา ๓๒ มาตรา ๓๔ มาตรา ๔๑  
และมาตรา ๔๕ ของรัฐธรรมนูญแห่งราชอาณาจักรไทย บัญญัติให้กระทำได้โดยอาศัยอำนาจ  
ตามบทบัญญัติแห่งกฎหมาย จึงทรงพระกรุณาโปรดเกล้าฯ ให้ตราพระราชกฤษฎีกาขึ้นไว้ ดังต่อไปนี้

มาตรา ๑ พระราชกฤษฎีกานี้เรียกว่า “พระราชกฤษฎีกากำหนดบริเวณที่ดินป่าแม่ยม ป่าแม่ต้า และป่าแม่ร่องซุย ในท้องที่ตำบลปลง ตำบลควร ตำบลขุนควร อำเภอปลง ตำบลบ้านถ้ำ ตำบลหนองหล่ม ตำบลบ้านปิน อำเภอดอกคำใต้ และตำบลสระ ตำบลเชียงม่วน ตำบลบ้านม่วง อำเภอเชียงม่วน จังหวัดพะเยา ให้เป็นอุทยานแห่งชาติ พ.ศ. ๒๕๕๕”

มาตรา ๒ พระราชกฤษฎีกานี้ให้ใช้บังคับตั้งแต่วันถัดจากวันประกาศในราชกิจจานุเบกษา เป็นต้นไป

มาตรา ๓ ให้บริเวณที่ดินป่าแม่ยม ป่าแม่ต้า และป่าแม่ร่องซุย ในท้องที่ตำบลปลง ตำบลควร ตำบลขุนควร อำเภอปลง ตำบลบ้านถ้ำ ตำบลหนองหล่ม ตำบลบ้านปิน อำเภอดอกคำใต้ และตำบลสระ ตำบลเชียงม่วน ตำบลบ้านม่วง อำเภอเชียงม่วน จังหวัดพะเยา ภายในแนวเขตตามแผนที่ท้ายพระราชกฤษฎีกานี้ เป็นอุทยานแห่งชาติ

มาตรา ๔ ให้รัฐมนตรีว่าการกระทรวงทรัพยากรธรรมชาติและสิ่งแวดล้อมรักษาการตามพระราชกฤษฎีกานี้

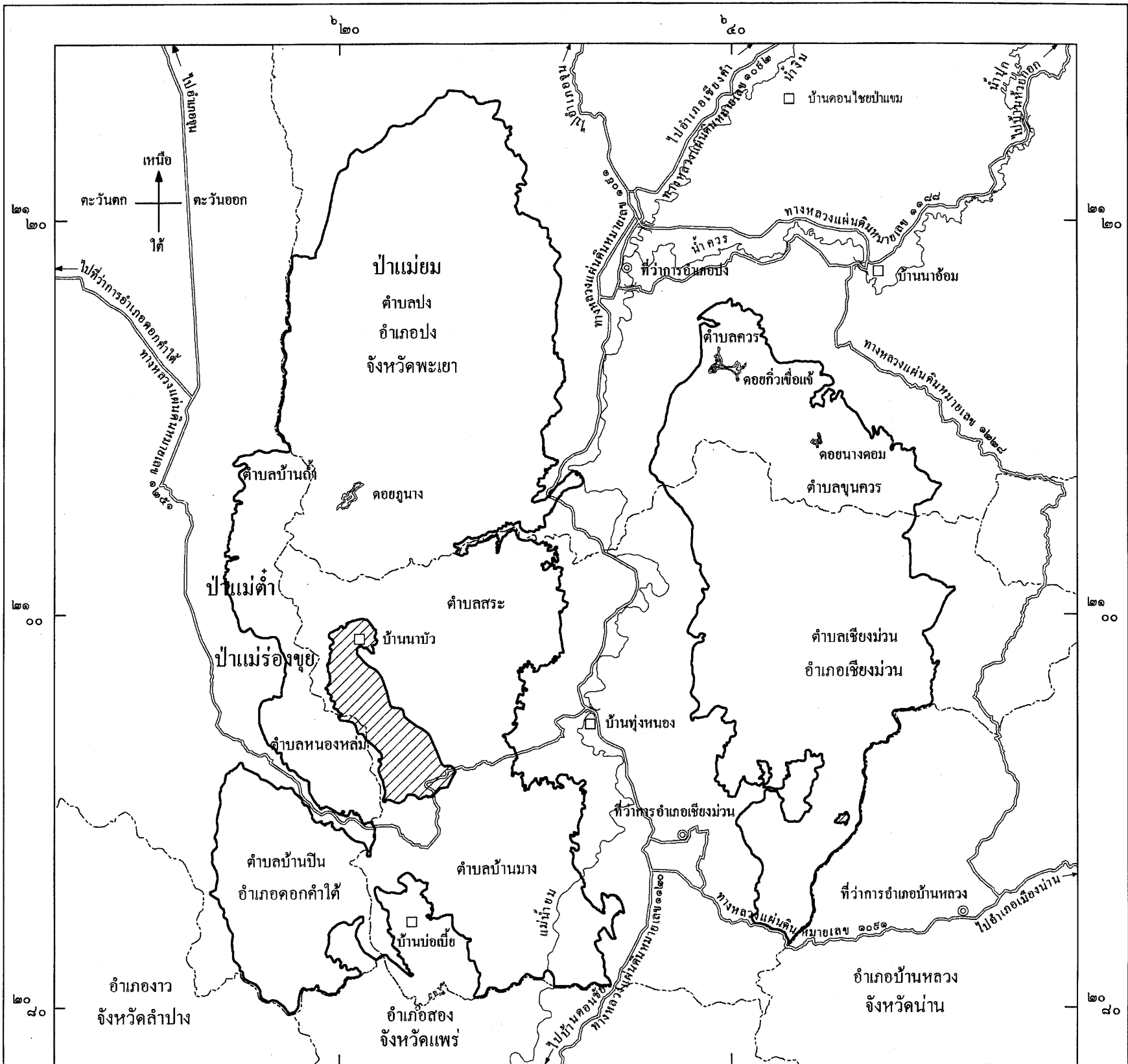
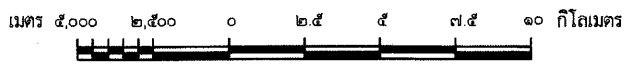
ผู้รับสนองพระบรมราชโองการ

ยิ่งลักษณ์ ชินวัตร


นายกรัฐมนตรี


แผนที่ทำพระราชกฤษฎีกา  
กำหนดบริเวณที่ดินป่าแม่ยม ป่าแม่ต้า และป่าแม่ร่องซุย ในท้องที่ตำบลปง ตำบลควร ตำบลขุนควร อำเภอปง ตำบลบ้านต้า  
ตำบลหนองหล่ม ตำบลบ้านปิน อำเภอดอกคำใต้ และตำบลสระ ตำบลเชียงม่วน ตำบลบ้านม่วง อำเภอเชียงม่วน จังหวัดพะเยา  
ให้เป็นอุทยานแห่งชาติ  
พ.ศ. ๒๕๕๕

เนื้อที่ประมาณ ๘๕๕.๘๗๘๔ ตารางกิโลเมตร หรือประมาณ ๕๓๗,๔๒๔ ไร่  
มาตราส่วน ๑ : ๒๕๐,๐๐๐



- เครื่องหมาย**
- แนวเขตอุทยานแห่งชาติ
  - ▨ บริเวณที่กันออก
  - - - - - เขตจังหวัด
  - - - - - เขตอำเภอ เขตกิ่งอำเภอ
  - == ทางหลวง ถนน ซอย
  - สะพาน
  - ~ แม่น้ำ คลอง ห้วย
  - ☉ ภูเขา ควน เนิน
  - ◎ ที่ว่าการอำเภอ
  - หมู่บ้าน บ้าน

  
(นายวิทยา หงษ์เวียงจันทร์)  
ผู้อำนวยการสำนักอุทยานแห่งชาติ

  
(นายดำรงศักดิ์ พิเศษ)  
อธิบดีกรมอุทยานแห่งชาติ สัตว์ป่า และพันธุ์พืช

หมายเหตุ :- เหตุผลในการประกาศใช้พระราชกฤษฎีกาฉบับนี้ คือ เนื่องจากบริเวณที่ดินป่าแม่ยม ป่าแม่ตำ และป่าแม่ร้องขุย ในท้องที่ตำบลปง ตำบลควร ตำบลขุนควร อำเภอปง ตำบลบ้านถ้ำ ตำบลหนองหล่ม ตำบลบ้านปิน อำเภอดอกคำใต้ และตำบลสระ ตำบลเชียงม่วน ตำบลบ้านม่วง อำเภอเชียงม่วน จังหวัดพะเยา เนื้อที่ประมาณ ๘๕๙.๘๗๘๔ ตารางกิโลเมตร หรือประมาณ ๕๓๗,๔๒๔ ไร่ ประกอบด้วยทรัพยากรธรรมชาติที่สำคัญและมีค่า เช่น พันธุ์ไม้ ของป่า สัตว์ป่านานาชนิด ตลอดจนทิวทัศน์ที่สวยงามยิ่ง สมควรกำหนดให้เป็นอุทยานแห่งชาติตามพระราชบัญญัติอุทยานแห่งชาติ พ.ศ. ๒๕๐๔ เพื่อสงวนไว้ให้คงอยู่ในสภาพธรรมชาติเดิมมิให้ถูกทำลายหรือเปลี่ยนแปลงไป เพื่อประโยชน์แก่การศึกษาและรื่นรมย์ของประชาชน และเพื่ออำนวยความสะดวกอื่นแก่รัฐและประชาชน จึงจำเป็นต้องตราพระราชกฤษฎีกานี้