กฎกระทรวง

ให้ใช้บังคับผังเมืองรวมเมืองโคกสำโรง จังหวัดลพบุรี

พ.ศ. ๒๕๖๒

อาศัยอำนาจตามความในมาตรา ๕ วรรคหนึ่ง แห่งพระราชบัญญัติการผังเมือง พ.ศ. ๒๕๑๘ และมาตรา ๒๖ วรรคหนึ่ง แห่งพระราชบัญญัติการผังเมือง พ.ศ. ๒๕๑๘ ซึ่งแก้ไขเพิ่มเติมโดยพระราชบัญญัติการผังเมือง (ฉบับที่ ๔) พ.ศ. ๒๕๕๘ รัฐมนตรีว่าการกระทรวงมหาดไทยออกกฎกระทรวงไว้ ดังต่อไปนี้

ข้อ ๑ ให้ใช้บังคับผังเมืองรวม ในท้องที่ตำบลโคกสำโรง ตำบลถลุงเหล็ก ตำบลคลองเกตุ และตำบลวังขอนขว้าง อำเภอโคกสำโรง จังหวัดลพบุรี ภายในแนวเขตตามแผนที่ท้ายกฎกระทรวงนี้

ข้อ ๒ การวางและจัดทำผังเมืองรวมตามกฎกระทรวงนี้ มีวัตถุประสงค์เพื่อใช้เป็นแนวทางในการพัฒนา และการดำรงรักษาเมืองและบริเวณที่เกี่ยวข้องหรือชนบท ในด้านการใช้ประโยชน์ในทรัพย์สิน การคมนาคมและการขนส่ง การสาธารณูปโภค บริการสาธารณะและสภาพแวดล้อมในบริเวณแนวเขตตามข้อ ๑ ให้สอดคล้องกับการพัฒนาระบบเศรษฐกิจและสังคมของประเทศตามแผนพัฒนาเศรษฐกิจและสังคมแห่งชาติ

ข้อ ๓ ผังเมืองรวมตามกฎกระทรวงนี้ มีนโยบายและมาตรการเพื่อจัดระบบการใช้ประโยชน์ที่ดิน โครงข่ายคมนาคมขนส่งและบริการสาธารณะให้มีประสิทธิภาพ สามารถรองรับและสอดคล้องกับการขยายตัวของชุมชนในอนาคต รวมทั้งส่งเสริมและพัฒนาเศรษฐกิจ โดยมีสาระสำคัญ ดังต่อไปนี้

(๑) ส่งเสริมและพัฒนาชุมชนเมืองโคกสำโรงให้เป็นศูนย์กลางการบริหาร การปกครอง พาณิชยกรรม การศึกษา การคมนาคมและการขนส่ง และการบริการในระดับอำเภอ

(๒) ส่งเสริมและพัฒนาด้านที่อยู่อาศัยและพาณิชยกรรมให้สอดคล้องกับโครงสร้างทางเศรษฐกิจและสังคม ศักยภาพในการพัฒนาพื้นที่ และการขยายตัวของชุมชน

(๓) ส่งเสริมและพัฒนาการบริการทางสังคม การสาธารณูปโภคและสาธารณูปการให้เพียงพอและได้มาตรฐาน

(๔) อนุรักษ์ทรัพยากรธรรมชาติและสิ่งแวดล้อม

ข้อ ๔ การใช้ประโยชน์ที่ดินภายในเขตผังเมืองรวม ให้เป็นไปตามแผนผังกำหนดการใช้ประโยชน์ที่ดินตามที่ได้จำแนกประเภท แผนผังแสดงโครงการคมนาคมและขนส่ง และรายการประกอบแผนผังท้ายกฎกระทรวงนี้

ข้อ ๕ การใช้ประโยชน์ที่ดินตามแผนผังกำหนดการใช้ประโยชน์ที่ดินตามที่ได้จำแนกประเภทท้ายกฎกระทรวงนี้ ให้เป็นไปดังต่อไปนี้

(๑) ที่ดินในบริเวณหมายเลข ๑.๑ ถึงหมายเลข ๑.๙ ที่กำหนดไว้เป็นสีเหลือง ให้เป็นที่ดินประเภทที่อยู่อาศัยหนาแน่นน้อย

(๒) ที่ดินในบริเวณหมายเลข ๒.๑ ถึงหมายเลข ๒.๑๐ ที่กำหนดไว้เป็นสีส้ม ให้เป็นที่ดินประเภทที่อยู่อาศัยหนาแน่นปานกลาง

(๓) ที่ดินในบริเวณหมายเลข ๓.๑ ถึงหมายเลข ๓.๖ ที่กำหนดไว้เป็นสีแดง ให้เป็นที่ดินประเภทพาณิชยกรรมและที่อยู่อาศัยหนาแน่นมาก

(๔) ที่ดินในบริเวณหมายเลข ๔ ที่กำหนดไว้เป็นสีม่วง ให้เป็นที่ดินประเภทอุตสาหกรรมและคลังสินค้า

(๕) ที่ดินในบริเวณหมายเลข ๕.๑ ถึงหมายเลข ๕.๙ ที่กำหนดไว้เป็นสีเขียว ให้เป็นที่ดินประเภทชนบทและเกษตรกรรม

(๖) ที่ดินในบริเวณหมายเลข ๖.๑ ถึงหมายเลข ๖.๑๕ ที่กำหนดไว้เป็นสีเขียวอ่อน ให้เป็นที่ดินประเภทที่โล่งเพื่อนันทนาการและการรักษาคุณภาพสิ่งแวดล้อม

(๗) ที่ดินในบริเวณหมายเลข ๗.๑ ถึงหมายเลข ๗.๘ ที่กำหนดไว้เป็นสีเขียวมะกอก ให้เป็นที่ดินประเภทสถาบันการศึกษา

(๘) ที่ดินในบริเวณหมายเลข ๘.๑ ถึงหมายเลข ๘.๑๒ ที่กำหนดไว้เป็นสีเทาอ่อน ให้เป็นที่ดินประเภทสถาบันศาสนา

(๙) ที่ดินในบริเวณหมายเลข ๙.๑ ถึงหมายเลข ๙.๑๕ ที่กำหนดไว้เป็นสีน้ำเงิน ให้เป็นที่ดินประเภทสถาบันราชการ การสาธารณูปโภคและสาธารณูปการ

ข้อ ๖ ที่ดินประเภทที่อยู่อาศัยหนาแน่นน้อย ให้ใช้ประโยชน์ที่ดินเพื่อการอยู่อาศัย สถาบันราชการ การสาธารณูปโภคและสาธารณูปการเป็นส่วนใหญ่ สำหรับการใช้ประโยชน์ที่ดินเพื่อกิจการอื่น ให้ใช้ได้ไม่เกินร้อยละสิบห้าของที่ดินประเภทนี้ในแต่ละบริเวณ

ที่ดินประเภทนี้ ห้ามใช้ประโยชน์ที่ดินเพื่อกิจการตามที่กำหนด ดังต่อไปนี้

(๑) โรงงานทุกจำพวกตามกฎหมายว่าด้วยโรงงาน เว้นแต่โรงงานตามประเภท ชนิดและจำพวกที่กำหนดให้ดำเนินการได้ตามบัญชีท้ายกฎกระทรวงนี้ และโรงงานบำบัดน้ำเสียรวมของชุมชน

(๒) คลังน้ำมันและสถานที่เก็บรักษาน้ำมัน ลักษณะที่สาม ตามกฎหมายว่าด้วยการควบคุมน้ำมันเชื้อเพลิง เพื่อการจำหน่าย

(๓) คลังก๊าซปิโตรเลียมเหลว สถานที่บรรจุก๊าซปิโตรเลียมเหลวประเภทโรงบรรจุ สถานที่บรรจุก๊าซปิโตรเลียมเหลวประเภทห้องบรรจุ และสถานที่เก็บรักษาก๊าซปิโตรเลียมเหลวประเภทโรงเก็บตามกฎหมายว่าด้วยการควบคุมน้ำมันเชื้อเพลิง

(๔) เลี้ยงม้า โค กระบือ สุกร แพะ แกะ ห่าน เป็ด ไก่ งู จระเข้ หรือสัตว์ป่าตามกฎหมายว่าด้วยการสงวนและคุ้มครองสัตว์ป่า เพื่อการค้า

(๕) สุสานและฌาปนสถานตามกฎหมายว่าด้วยสุสานและฌาปนสถาน

(๖) จัดสรรที่ดินเพื่อประกอบอุตสาหกรรม

(๗) จัดสรรที่ดินเพื่อประกอบพาณิชยกรรม เว้นแต่เป็นส่วนหนึ่งของการจัดสรรที่ดินเพื่อการอยู่อาศัย และมีพื้นที่ไม่เกินร้อยละห้าของพื้นที่โครงการทั้งหมด

(๘) การอยู่อาศัย การประกอบพาณิชยกรรม หรือการประกอบอุตสาหกรรมประเภทอาคารสูงหรืออาคารขนาดใหญ่

(๙) การประกอบกิจการคลังสินค้าตามกฎหมายว่าด้วยคลังสินค้า ไซโล และห้องเย็น

(๑๐) สถานที่เก็บสินค้าซึ่งเป็นที่เก็บ พัก หรือขนถ่ายสินค้าหรือสิ่งของเพื่อประโยชน์ทางการค้าหรืออุตสาหกรรม แต่ไม่รวมถึงการเก็บสินค้าหรือสิ่งของเพื่อรอการจำหน่าย ณ สถานที่นั้น

(๑๑) กำจัดมูลฝอย

(๑๒) ซื้อขายหรือเก็บเศษวัสดุ

(๑๓) ซื้อขายหรือเก็บชิ้นส่วนเครื่องจักรกลเก่า

การใช้ประโยชน์ที่ดินริมทางหลวงแผ่นดินหมายเลข ๑ (ถนนพหลโยธิน) และทางหลวงแผ่นดินหมายเลข ๒๐๕ ให้มีที่ว่างตามแนวขนานริมเขตทางไม่น้อยกว่า ๖ เมตร

ข้อ ๗ ที่ดินประเภทที่อยู่อาศัยหนาแน่นปานกลาง ให้ใช้ประโยชน์ที่ดินเพื่อการอยู่อาศัย สถาบันราชการ การสาธารณูปโภคและสาธารณูปการเป็นส่วนใหญ่ สำหรับการใช้ประโยชน์ที่ดินเพื่อกิจการอื่น ให้ใช้ได้ไม่เกินร้อยละยี่สิบของที่ดินประเภทนี้ในแต่ละบริเวณ

ที่ดินประเภทนี้ ห้ามใช้ประโยชน์ที่ดินเพื่อกิจการตามที่กำหนด ดังต่อไปนี้

(๑) โรงงานทุกจำพวกตามกฎหมายว่าด้วยโรงงาน เว้นแต่โรงงานตามประเภท ชนิดและจำพวกที่กำหนดให้ดำเนินการได้ตามบัญชีท้ายกฎกระทรวงนี้ และโรงงานบำบัดน้ำเสียรวมของชุมชน

(๒) คลังน้ำมันและสถานที่เก็บรักษาน้ำมัน ลักษณะที่สาม ตามกฎหมายว่าด้วยการควบคุมน้ำมันเชื้อเพลิง เพื่อการจำหน่าย

(๓) คลังก๊าซปิโตรเลียมเหลว สถานที่บรรจุก๊าซปิโตรเลียมเหลวประเภทโรงบรรจุ สถานที่บรรจุก๊าซปิโตรเลียมเหลวประเภทห้องบรรจุ และสถานที่เก็บรักษาก๊าซปิโตรเลียมเหลวประเภทโรงเก็บตามกฎหมายว่าด้วยการควบคุมน้ำมันเชื้อเพลิง

(๔) เลี้ยงม้า โค กระบือ สุกร แพะ แกะ ห่าน เป็ด ไก่ งู จระเข้ หรือสัตว์ป่าตามกฎหมายว่าด้วยการสงวนและคุ้มครองสัตว์ป่า เพื่อการค้า

(๕) สุสานและฌาปนสถานตามกฎหมายว่าด้วยสุสานและฌาปนสถาน

(๖) จัดสรรที่ดินเพื่อประกอบอุตสาหกรรม

(๗) การอยู่อาศัย การประกอบพาณิชยกรรม หรือการประกอบอุตสาหกรรมประเภทอาคารสูงหรืออาคารขนาดใหญ่

(๘) การประกอบกิจการคลังสินค้าตามกฎหมายว่าด้วยคลังสินค้า ไซโล และห้องเย็น

(๙) สถานที่เก็บสินค้าซึ่งเป็นที่เก็บ พัก หรือขนถ่ายสินค้าหรือสิ่งของเพื่อประโยชน์ทางการค้าหรืออุตสาหกรรม แต่ไม่รวมถึงการเก็บสินค้าหรือสิ่งของเพื่อรอการจำหน่าย ณ สถานที่นั้น

(๑๐) กำจัดมูลฝอย

(๑๑) ซื้อขายหรือเก็บเศษวัสดุ

(๑๒) ซื้อขายหรือเก็บชิ้นส่วนเครื่องจักรกลเก่า

การใช้ประโยชน์ที่ดินริมทางหลวงแผ่นดินหมายเลข ๑ (ถนนพหลโยธิน) และทางหลวงแผ่นดินหมายเลข ๒๐๕ ให้มีที่ว่างตามแนวขนานริมเขตทางไม่น้อยกว่า ๖ เมตร

ข้อ ๘ ที่ดินประเภทพาณิชยกรรมและที่อยู่อาศัยหนาแน่นมาก ให้ใช้ประโยชน์ที่ดินเพื่อพาณิชยกรรม การอยู่อาศัย สถาบันราชการ การสาธารณูปโภคและสาธารณูปการเป็นส่วนใหญ่ สำหรับการใช้ประโยชน์ที่ดินเพื่อกิจการอื่น ให้ใช้ได้ไม่เกินร้อยละห้าของที่ดินประเภทนี้ในแต่ละบริเวณ

ที่ดินประเภทนี้ ห้ามใช้ประโยชน์ที่ดินเพื่อกิจการตามที่กำหนด ดังต่อไปนี้

(๑) โรงงานทุกจำพวกตามกฎหมายว่าด้วยโรงงาน เว้นแต่โรงงานตามประเภท ชนิดและจำพวกที่กำหนดให้ดำเนินการได้ตามบัญชีท้ายกฎกระทรวงนี้ และโรงงานบำบัดน้ำเสียรวมของชุมชน

(๒) คลังน้ำมัน สถานที่เก็บรักษาน้ำมัน ลักษณะที่สาม สถานีบริการน้ำมันประเภท ก สถานีบริการน้ำมันประเภท ข สถานีบริการน้ำมันประเภท ค ลักษณะที่สอง สถานีบริการน้ำมันประเภท จ ลักษณะที่สอง และสถานีบริการน้ำมันประเภท ฉ ตามกฎหมายว่าด้วยการควบคุมน้ำมันเชื้อเพลิง เพื่อการจำหน่าย

(๓) คลังก๊าซปิโตรเลียมเหลว สถานที่บรรจุก๊าซปิโตรเลียมเหลวประเภทโรงบรรจุ สถานที่บรรจุก๊าซปิโตรเลียมเหลวประเภทห้องบรรจุ สถานที่เก็บรักษาก๊าซปิโตรเลียมเหลวประเภทโรงเก็บและสถานีบริการก๊าซปิโตรเลียมเหลว ตามกฎหมายว่าด้วยการควบคุมน้ำมันเชื้อเพลิง

(๔) เลี้ยงม้า โค กระบือ สุกร แพะ แกะ ห่าน เป็ด ไก่ งู จระเข้ หรือสัตว์ป่าตามกฎหมายว่าด้วยการสงวนและคุ้มครองสัตว์ป่า เพื่อการค้า

(๕) สุสานและฌาปนสถานตามกฎหมายว่าด้วยสุสานและฌาปนสถาน

(๖) จัดสรรที่ดินเพื่อประกอบอุตสาหกรรม

(๗) การประกอบกิจการคลังสินค้าตามกฎหมายว่าด้วยคลังสินค้า ไซโล และห้องเย็น

(๘) สถานที่เก็บสินค้าซึ่งเป็นที่เก็บ พัก หรือขนถ่ายสินค้าหรือสิ่งของเพื่อประโยชน์ทางการค้าหรืออุตสาหกรรม แต่ไม่รวมถึงการเก็บสินค้าหรือสิ่งของเพื่อรอการจำหน่าย ณ สถานที่นั้น

(๙) กำจัดมูลฝอย

(๑๐) ซื้อขายหรือเก็บเศษวัสดุ

(๑๑) ซื้อขายหรือเก็บชิ้นส่วนเครื่องจักรกลเก่า

การใช้ประโยชน์ที่ดินริมทางหลวงแผ่นดินหมายเลข ๑ (ถนนพหลโยธิน) และทางหลวงแผ่นดินหมายเลข ๒๐๕ ให้มีที่ว่างตามแนวขนานริมเขตทางไม่น้อยกว่า ๖ เมตร

ข้อ ๙ ที่ดินประเภทอุตสาหกรรมและคลังสินค้า ให้ใช้ประโยชน์ที่ดินเพื่ออุตสาหกรรม คลังสินค้า การสาธารณูปโภคและสาธารณูปการเป็นส่วนใหญ่ สำหรับการใช้ประโยชน์ที่ดินเพื่อกิจการอื่น ให้ใช้ได้ไม่เกินร้อยละยี่สิบของที่ดินประเภทนี้ในแต่ละบริเวณ

ที่ดินประเภทนี้ ห้ามใช้ประโยชน์ที่ดินเพื่อกิจการตามที่กำหนด ดังต่อไปนี้

(๑) สุสานและฌาปนสถานตามกฎหมายว่าด้วยสุสานและฌาปนสถาน

(๒) โรงแรมตามกฎหมายว่าด้วยโรงแรม

(๓) โรงมหรสพตามกฎหมายว่าด้วยการควบคุมอาคาร

(๔) จัดสรรที่ดินเพื่อประกอบพาณิชยกรรม

(๕) จัดสรรที่ดินเพื่อการอยู่อาศัย

(๖) การอยู่อาศัย การประกอบพาณิชยกรรม หรือการประกอบอุตสาหกรรมประเภทอาคารสูงหรืออาคารขนาดใหญ่

(๗) การอยู่อาศัยประเภทอาคารชุดหรือหอพัก เว้นแต่ที่ให้บริการแก่พนักงานหรือลูกจ้างของสถานประกอบการในรูปของสวัสดิการที่ไม่ใช่อาคารขนาดใหญ่

(๘) สถานสงเคราะห์หรือรับเลี้ยงเด็ก

(๙) สถานสงเคราะห์หรือรับเลี้ยงคนชรา

(๑๐) สถานศึกษา

การใช้ประโยชน์ที่ดินริมทางหลวงแผ่นดินหมายเลข ๑ (ถนนพหลโยธิน) และทางหลวงแผ่นดินหมายเลข ๒๐๕ ให้มีที่ว่างตามแนวขนานริมเขตทางไม่น้อยกว่า ๖ เมตร

ข้อ ๑๐ ที่ดินประเภทชนบทและเกษตรกรรม ให้ใช้ประโยชน์ที่ดินเพื่อเกษตรกรรมหรือเกี่ยวข้องกับเกษตรกรรม สถาบันราชการ การสาธารณูปโภคและสาธารณูปการเป็นส่วนใหญ่ สำหรับการใช้ประโยชน์ที่ดินเพื่อกิจการอื่น ให้ใช้ได้ไม่เกินร้อยละยี่สิบห้าของที่ดินประเภทนี้ในแต่ละบริเวณ

ที่ดินประเภทนี้ ห้ามใช้ประโยชน์ที่ดินเพื่อกิจการตามที่กำหนด ดังต่อไปนี้

(๑) โรงงานทุกจำพวกตามกฎหมายว่าด้วยโรงงาน เว้นแต่โรงงานตามประเภท ชนิดและจำพวกที่กำหนดให้ดำเนินการได้ตามบัญชีท้ายกฎกระทรวงนี้ และโรงงานบำบัดน้ำเสียรวมของชุมชน

(๒) คลังน้ำมันและสถานที่เก็บรักษาน้ำมัน ลักษณะที่สาม ตามกฎหมายว่าด้วยการควบคุมน้ำมันเชื้อเพลิง เพื่อการจำหน่าย

(๓) คลังก๊าซปิโตรเลียมเหลว สถานที่บรรจุก๊าซปิโตรเลียมเหลวประเภทโรงบรรจุ สถานที่บรรจุก๊าซปิโตรเลียมเหลวประเภทห้องบรรจุ และสถานที่เก็บรักษาก๊าซปิโตรเลียมเหลวประเภทโรงเก็บตามกฎหมายว่าด้วยการควบคุมน้ำมันเชื้อเพลิง

(๔) โรงแรมตามกฎหมายว่าด้วยโรงแรม

(๕) โรงมหรสพตามกฎหมายว่าด้วยการควบคุมอาคาร

(๖) จัดสรรที่ดินเพื่อประกอบอุตสาหกรรม

(๗) จัดสรรที่ดินเพื่อประกอบพาณิชยกรรม

(๘) จัดสรรที่ดินเพื่อการอยู่อาศัย

(๙) การอยู่อาศัยหรือประกอบพาณิชยกรรมประเภทอาคารสูงหรืออาคารขนาดใหญ่

(๑๐) การอยู่อาศัยหรือประกอบพาณิชยกรรมประเภทห้องแถว ตึกแถว หรือบ้านแถว

(๑๑) การอยู่อาศัยประเภทอาคารชุดหรือหอพัก

ข้อ ๑๑ ที่ดินประเภทที่โล่งเพื่อนันทนาการและการรักษาคุณภาพสิ่งแวดล้อมเฉพาะที่ดินซึ่งเป็นของรัฐ ให้ใช้ประโยชน์ที่ดินเพื่อนันทนาการหรือเกี่ยวข้องกับนันทนาการ การรักษาคุณภาพสิ่งแวดล้อม หรือสาธารณประโยชน์เท่านั้น

ที่ดินประเภทนี้ซึ่งเอกชนเป็นเจ้าของหรือผู้ครอบครองโดยชอบด้วยกฎหมาย ให้ใช้ประโยชน์ที่ดินเพื่อนันทนาการหรือเกี่ยวข้องกับนันทนาการ การรักษาคุณภาพสิ่งแวดล้อม การอยู่อาศัย เกษตรกรรมหรือเกี่ยวข้องกับเกษตรกรรม หรือสาธารณประโยชน์เท่านั้น และห้ามใช้ประโยชน์ที่ดินเพื่อกิจการตามที่กำหนด ดังต่อไปนี้

(๑) เลี้ยงม้า โค กระบือ สุกร แพะ แกะ ห่าน เป็ด ไก่ งู จระเข้ หรือสัตว์ป่าตามกฎหมายว่าด้วยการสงวนและคุ้มครองสัตว์ป่า เพื่อการค้า

(๒) จัดสรรที่ดินเพื่อการอยู่อาศัย

(๓) การอยู่อาศัยประเภทอาคารขนาดใหญ่

(๔) การอยู่อาศัยประเภทห้องแถว ตึกแถว หรือบ้านแถว

(๕) การอยู่อาศัยประเภทอาคารชุดหรือหอพัก

ข้อ ๑๒ ที่ดินประเภทสถาบันการศึกษา ให้ใช้ประโยชน์ที่ดินเพื่อการศึกษาหรือเกี่ยวข้องกับการศึกษา สถาบันราชการ หรือสาธารณประโยชน์เท่านั้น

ข้อ ๑๓ ที่ดินประเภทสถาบันศาสนา ให้ใช้ประโยชน์ที่ดินเพื่อการศาสนาหรือเกี่ยวข้องกับการศาสนา การศึกษา สถาบันราชการ หรือสาธารณประโยชน์เท่านั้น

ข้อ ๑๔ ที่ดินประเภทสถาบันราชการ การสาธารณูปโภคและสาธารณูปการ ให้ใช้ประโยชน์ที่ดินเพื่อกิจการของรัฐ กิจการเกี่ยวกับการสาธารณูปโภคและสาธารณูปการ หรือสาธารณประโยชน์เท่านั้น

ข้อ ๑๕ การใช้ประโยชน์ที่ดินตามแผนผังแสดงโครงการคมนาคมและขนส่งท้ายกฎกระทรวงนี้ ให้เป็นไปดังต่อไปนี้

(๑) ที่ดินในบริเวณแนวถนนสาย ก ถนนสาย ค ๒ และถนนสาย ค ๔ ห้ามใช้ประโยชน์ที่ดินเพื่อกิจการอื่น นอกจากกิจการตามที่กำหนด ดังต่อไปนี้

(ก) การสร้างถนนหรือเกี่ยวข้องกับถนน และการสาธารณูปโภคและสาธารณูปการ

(ข) การสร้างรั้วหรือกำแพง

(ค) เกษตรกรรมหรือเกี่ยวข้องกับเกษตรกรรมที่มีความสูงของอาคารไม่เกิน ๙ เมตร หรือไม่ใช่อาคารขนาดใหญ่

(๒) ที่ดินในบริเวณแนวถนนสาย ข ๑ ถนนสาย ข ๒ ถนนสาย ค ๑ ถนนสาย ค ๓ ถนนสาย ค ๕ ถนนสาย ค ๖ ถนนสาย ง ๑ และถนนสาย ง ๒ ห้ามใช้ประโยชน์ที่ดินเพื่อกิจการอื่น นอกจากกิจการตามที่กำหนด ดังต่อไปนี้

(ก) การสร้างถนนหรือเกี่ยวข้องกับถนน และการสาธารณูปโภคและสาธารณูปการ

(ข) การสร้างรั้วหรือกำแพง

(ค) เกษตรกรรมหรือเกี่ยวข้องกับเกษตรกรรมที่มีความสูงของอาคารไม่เกิน ๙ เมตร หรือไม่ใช่อาคารขนาดใหญ่

(ง) การอยู่อาศัยที่มีความสูงของอาคารไม่เกิน ๙ เมตร หรือไม่ใช่อาคารขนาดใหญ่

(จ) การอยู่อาศัยที่ไม่ใช่ห้องแถว ตึกแถว หรือบ้านแถว

(ฉ) การอยู่อาศัยที่ไม่เป็นส่วนหนึ่งของการจัดสรรที่ดิน

ข้อ ๑๖ ให้ผู้มีหน้าที่และอำนาจในการควบคุมการก่อสร้างอาคารหรือการประกอบกิจการในเขตผังเมืองรวมปฏิบัติการให้เป็นไปตามกฎกระทรวงนี้

ให้ไว้ ณ วันที่ ๑๕ พฤศจิกายน พ.ศ. ๒๕๖๒

พลเอก อนุพงษ์ เผ่าจินดา

รัฐมนตรีว่าการกระทรวงมหาดไทย

บัญชีท้ายกฎกระทรวงให้ใช้บังคับผังเมืองรวมเมืองโคกสำโรง จังหวัดลพบุรี

พ.ศ. ๒๕๖๒

ลำดับที่	ประเภทหรือชนิดของโรงงาน	ที่ดินประเภท											
		พาณิชยกรรมและที่อยู่อาศัยหนาแน่นมาก			ที่อยู่อาศัยหนาแน่นปานกลาง			ที่อยู่อาศัยหนาแน่นน้อย			ชนบทและเกษตรกรรม		
		โรงงานจำพวกที่			โรงงานจำพวกที่			โรงงานจำพวกที่			โรงงานจำพวกที่		
		๑	๒	๓	๑	๒	๓	๑	๒	๓	๑	๒	๓
๒	โรงงานประกอบกิจการเกี่ยวกับผลิตผลเกษตรกรรม อย่างใดอย่างหนึ่งหรือหลายอย่างดังต่อไปนี้												
	(๑) การต้ม นึ่ง หรืออบพืชหรือเมล็ดพืช											ได้	
	(๒) การกะเทาะเมล็ดหรือเปลือกเมล็ดพืช											ได้	
	(๕) การเก็บรักษาหรือลำเลียงพืช เมล็ดพืช หรือผลิตผลจากพืชในไซโล โกดัง หรือคลังสินค้า												ได้
	(๘) การเพาะเชื้อเห็ด กล้วยไม้ หรือถั่วงอก				ได้				ได้		ได้	ได้	
	(๙) การร่อน ล้าง คัด หรือแยกขนาดหรือคุณภาพของผลิตผลเกษตรกรรม	ได้									ได้	ได้	
	(๑๑) การฟักไข่โดยใช้ตู้อบ										ได้		
๔	โรงงานประกอบกิจการเกี่ยวกับสัตว์ซึ่งมิใช่สัตว์น้ำ อย่างใดอย่างหนึ่งหรือหลายอย่างดังต่อไปนี้												
	(๒) การถนอมเนื้อสัตว์โดยวิธีอบ รมควัน ใส่เกลือ ดอง ตากแห้ง หรือทำให้เยือกแข็ง โดยฉับพลันหรือเหือดแห้ง	ได้			ได้								
	(๓) การทำผลิตภัณฑ์อาหารสำเร็จรูปจากเนื้อสัตว์ มันสัตว์ หนังสัตว์ หรือสารที่สกัดจากไขสัตว์หรือกระดูกสัตว์		ได้										
	(๖) การล้าง ชำแหละ แกะ ต้ม นึ่ง ทอด หรือบดสัตว์ หรือส่วนหนึ่งส่วนใดของสัตว์		ได้			ได้							
	(๗) การทำผลิตภัณฑ์จากไข่เพื่อใช้ประกอบเป็นอาหาร เช่น ไข่เค็ม ไข่เยี่ยวม้า ไข่ผง ไข่เหลวเยือกแข็ง หรือไข่เหลวแช่เย็น	ได้			ได้	ได้		ได้	ได้		ได้	ได้	

ลำดับที่	ประเภทหรือชนิดของโรงงาน	ที่ดินประเภท											
		พาณิชยกรรมและที่อยู่อาศัยหนาแน่นมาก			ที่อยู่อาศัยหนาแน่นปานกลาง			ที่อยู่อาศัยหนาแน่นน้อย			ชนบทและเกษตรกรรม		
		โรงงานจำพวกที่			โรงงานจำพวกที่			โรงงานจำพวกที่			โรงงานจำพวกที่		
		๑	๒	๓	๑	๒	๓	๑	๒	๓	๑	๒	๓
๖	โรงงานประกอบกิจการเกี่ยวกับสัตว์น้ำ อย่างใดอย่างหนึ่งหรือหลายอย่าง ดังต่อไปนี้												
	(๒) การถนอมสัตว์น้ำโดยวิธีอบ รมควัน ใส่เกลือ ดอง ตากแห้ง หรือทำให้เยือกแข็ง โดยฉับพลันหรือเหือดแห้ง	ได้			ได้								
	(๓) การทำผลิตภัณฑ์อาหารสำเร็จรูปจากสัตว์น้ำ หนัง หรือไขมันสัตว์น้ำ		ได้			ได้							
	(๕) การล้าง ชำแหละ แกะ ต้ม นึ่ง ทอด หรือบดสัตว์น้ำ		ได้			ได้							
๘	โรงงานประกอบกิจการเกี่ยวกับผัก พืช หรือผลไม้ อย่างใดอย่างหนึ่งหรือหลายอย่าง ดังต่อไปนี้												
	(๑) การทำอาหารหรือเครื่องดื่มจากผัก พืช หรือผลไม้ และบรรจุในภาชนะที่ผนึกและอากาศเข้าไม่ได้	ได้			ได้			ได้			ได้	ได้	
	(๒) การถนอมผัก พืช หรือผลไม้โดยวิธีกวน ตากแห้ง ดอง หรือทำให้เยือกแข็ง โดยฉับพลันหรือเหือดแห้ง	ได้			ได้			ได้			ได้	ได้	
๙	โรงงานประกอบกิจการเกี่ยวกับเมล็ดพืชหรือหัวพืช อย่างใดอย่างหนึ่งหรือหลายอย่าง ดังต่อไปนี้												
	(๑) การสี ฝัด หรือขัดข้าว							ได้	ได้		ได้	ได้	ได้
	(๔) การผลิตอาหารสำเร็จรูปจากเมล็ดพืชหรือหัวพืช							ได้	ได้		ได้	ได้	ได้
	(๖) การปอกหัวพืชหรือทำหัวพืชให้เป็นเส้น แว่น หรือแท่ง							ได้	ได้		ได้	ได้	ได้
๑๐	โรงงานประกอบกิจการเกี่ยวกับอาหารจากแป้ง อย่างใดอย่างหนึ่งหรือหลายอย่าง ดังต่อไปนี้												
	(๑) การทำขนมปังหรือขนมเค้ก	ได้			ได้	ได้		ได้					
	(๒) การทำขนมปังกรอบหรือขนมอบแห้ง	ได้			ได้	ได้		ได้					
	(๓) การทำผลิตภัณฑ์อาหารจากแป้งเป็นเส้น เม็ด หรือชิ้น				ได้			ได้					

ลำดับที่	ประเภทหรือชนิดของโรงงาน	ที่ดินประเภท											
		พาณิชยกรรมและที่อยู่อาศัยหนาแน่นมาก			ที่อยู่อาศัยหนาแน่นปานกลาง			ที่อยู่อาศัยหนาแน่นน้อย			ชนบทและเกษตรกรรม		
		โรงงานจำพวกที่			โรงงานจำพวกที่			โรงงานจำพวกที่			โรงงานจำพวกที่		
		๑	๒	๓	๑	๒	๓	๑	๒	๓	๑	๒	๓
๑๑	โรงงานประกอบกิจการเกี่ยวกับน้ำตาลซึ่งทำจากอ้อย บีช หญ้าหวาน หรือพืชอื่นที่ให้ความหวาน อย่างใดอย่างหนึ่งหรือหลายอย่าง ดังต่อไปนี้												
	(๑) การทำน้ำเชื่อม	ได้											
	(๗) การทำน้ำตาลจากน้ำหวานของต้นมะพร้าว ต้นตาลโตนด หรือพืชอื่น ๆ ซึ่งมิใช่อ้อย							ได้			ได้		
๑๒	โรงงานประกอบกิจการเกี่ยวกับชา กาแฟ โกโก้ ช็อกโกเลต หรือขนมหวาน อย่างใดอย่างหนึ่งหรือหลายอย่าง ดังต่อไปนี้												
	(๑) การทำใบชาแห้งหรือใบชาผง							ได้					
	(๒) การคั่ว บด หรือป่นกาแฟหรือการทำกาแฟผง					ได้			ได้				
	(๓) การทำโกโก้ผงหรือขนมจากโกโก้				ได้			ได้					
	(๔) การทำช็อกโกเลต ช็อกโกเลตผง หรือขนมจากช็อกโกเลต				ได้			ได้					
	(๕) การทำเก๊กฮวยผง ขิงผง หรือเครื่องดื่มชนิดผงจากพืชอื่น ๆ				ได้			ได้					
	(๖) การทำมะขามอัดเม็ด มะนาวอัดเม็ด หรือผลไม้อัดเม็ด				ได้			ได้			ได้	ได้	
	(๗) การเชื่อมหรือแช่อิ่มผลไม้หรือเปลือกผลไม้ หรือการเคลือบผลไม้หรือเปลือกผลไม้ด้วยน้ำตาล				ได้			ได้			ได้	ได้	
	(๘) การอบหรือคั่วถั่วหรือเมล็ดผลไม้ (Nuts) หรือการเคลือบถั่วหรือเมล็ดผลไม้ (Nuts) ด้วยน้ำตาล กาแฟ โกโก้ หรือช็อกโกเลต				ได้			ได้			ได้	ได้	
	(๑๐) การทำลูกกวาดหรือทอฟฟี่				ได้			ได้			ได้	ได้	
	(๑๑) การทำไอศกรีม				ได้	ได้		ได้					

ลำดับที่	ประเภทหรือชนิดของโรงงาน	ที่ดินประเภท											
		พาณิชยกรรมและที่อยู่อาศัยหนาแน่นมาก			ที่อยู่อาศัยหนาแน่นปานกลาง			ที่อยู่อาศัยหนาแน่นน้อย			ชนบทและเกษตรกรรม		
		โรงงานจำพวกที่			โรงงานจำพวกที่			โรงงานจำพวกที่			โรงงานจำพวกที่		
		๑	๒	๓	๑	๒	๓	๑	๒	๓	๑	๒	๓
๑๓	โรงงานประกอบกิจการเกี่ยวกับเครื่องปรุงหรือเครื่องประกอบอาหาร อย่างใดอย่างหนึ่งหรือหลายอย่าง ดังต่อไปนี้												
	(๖) การทำน้ำมันสลัด				ได้	ได้		ได้					
	(๗) การบดหรือป่นเครื่องเทศ				ได้			ได้					
	(๘) การทำพริกป่น พริกไทยป่น หรือเครื่องแกง				ได้			ได้					
๑๔	โรงงานประกอบกิจการเกี่ยวกับการทำน้ำแข็ง หรือตัด ซอย บด หรือย่อยน้ำแข็ง		ได้			ได้			ได้				
๒๐	โรงงานประกอบกิจการเกี่ยวกับน้ำดื่ม เครื่องดื่มที่ไม่มีแอลกอฮอล์ น้ำอัดลม หรือน้ำแร่อย่างใดอย่างหนึ่งหรือหลายอย่าง ดังต่อไปนี้												
	(๑) การทำน้ำดื่ม	ได้	ได้		ได้	ได้		ได้	ได้				
	(๒) การทำเครื่องดื่มที่ไม่มีแอลกอฮอล์		ได้			ได้			ได้				
๒๑	โรงงานประกอบกิจการเกี่ยวกับยาสูบ ยาอัด ยาเส้น ยาเคี้ยว หรือยานัตถุ์อย่างใดอย่างหนึ่งหรือหลายอย่าง ดังต่อไปนี้												
	(๓) การทำยาอัด ยาเส้น ยาเส้นปรุง หรือยาเคี้ยว					ได้			ได้				
	(๔) การทำยานัตถุ์					ได้			ได้				
๒๓	โรงงานประกอบกิจการเกี่ยวกับผลิตภัณฑ์จากสิ่งทอซึ่งมิใช่เครื่องนุ่งห่ม อย่างใดอย่างหนึ่งหรือหลายอย่าง ดังต่อไปนี้												
	(๑) การทำผลิตภัณฑ์จากสิ่งทอเป็นเครื่องใช้ในบ้าน	ได้			ได้			ได้	ได้		ได้		
	(๒) การทำถุงหรือกระสอบซึ่งมิใช่ถุงหรือกระสอบพลาสติก	ได้			ได้			ได้	ได้				
	(๓) การทำผลิตภัณฑ์จากผ้าใบ	ได้			ได้			ได้	ได้				
	(๔) การตบแต่งหรือเย็บปักถักร้อยสิ่งทอ	ได้			ได้			ได้	ได้		ได้		

ลำดับที่	ประเภทหรือชนิดของโรงงาน	ที่ดินประเภท											
		พาณิชยกรรมและที่อยู่อาศัยหนาแน่นมาก			ที่อยู่อาศัยหนาแน่นปานกลาง			ที่อยู่อาศัยหนาแน่นน้อย			ชนบทและเกษตรกรรม		
		โรงงานจำพวกที่			โรงงานจำพวกที่			โรงงานจำพวกที่			โรงงานจำพวกที่		
		๑	๒	๓	๑	๒	๓	๑	๒	๓	๑	๒	๓
๒๔	โรงงานถักผ้า ผ้าลูกไม้ หรือเครื่องนุ่งห่มด้วยด้ายหรือเส้นใย หรือฟอกย้อมสี หรือแต่งสำเร็จผ้า ผ้าลูกไม้ หรือเครื่องนุ่งห่มที่ถักด้วยด้ายหรือเส้นใย	ได้			ได้			ได้	ได้		ได้		
๒๕	โรงงานผลิตเสื่อหรือพรมด้วยวิธีทอ สาน ถัก หรือผูกให้เป็นปุยซึ่งมิใช่เสื่อหรือพรมที่ทำด้วยยางหรือพลาสติกหรือพรมน้ำมัน	ได้			ได้			ได้	ได้		ได้		
๒๖	โรงงานประกอบกิจการเกี่ยวกับเชือก ตาข่าย แห หรืออวน อย่างใดอย่างหนึ่งหรือหลายอย่าง ดังต่อไปนี้												
	(๑) การผลิตเชือก	ได้			ได้			ได้					
	(๒) การผลิต ประกอบ หรือซ่อมแซมตาข่าย แห หรืออวน และรวมถึงชิ้นส่วนหรืออุปกรณ์ของผลิตภัณฑ์ดังกล่าว	ได้			ได้			ได้					
๒๘	โรงงานประกอบกิจการเกี่ยวกับเครื่องแต่งกายซึ่งมิใช่รองเท้า อย่างใดอย่างหนึ่งหรือหลายอย่าง ดังต่อไปนี้												
	(๑) การตัดหรือเย็บเครื่องนุ่งห่ม เข็มขัด ผ้าเช็ดหน้า ผ้าพันคอ เนกไท หูกระต่าย ปลอกแขน ถุงมือ ถุงเท้าจากผ้า หนังสัตว์ ขนสัตว์ หรือวัสดุอื่น	ได้			ได้			ได้	ได้				
	(๒) การทำหมวก	ได้			ได้			ได้	ได้				
๓๓	โรงงานผลิตรองเท้าหรือชิ้นส่วนของรองเท้าซึ่งมิได้ทำจากไม้ ยางอบแข็ง ยางอัดเข้ารูป หรือพลาสติกอัดเข้ารูป	ได้			ได้								
๓๔	โรงงานประกอบกิจการเกี่ยวกับไม้ อย่างใดอย่างหนึ่งหรือหลายอย่าง ดังต่อไปนี้												
	(๑) การเลื่อย ไส ซอย เซาะร่อง หรือการแปรรูปไม้ด้วยวิธีอื่นที่คล้ายคลึงกัน												ได้
	(๒) การทำวงกบ ขอบประตู ขอบหน้าต่าง บานหน้าต่าง บานประตู หรือส่วนประกอบที่ทำด้วยไม้ของอาคาร												ได้

ลำดับที่	ประเภทหรือชนิดของโรงงาน	ที่ดินประเภท											
		พาณิชยกรรมและที่อยู่อาศัยหนาแน่นมาก			ที่อยู่อาศัยหนาแน่นปานกลาง			ที่อยู่อาศัยหนาแน่นน้อย			ชนบทและเกษตรกรรม		
		โรงงานจำพวกที่			โรงงานจำพวกที่			โรงงานจำพวกที่			โรงงานจำพวกที่		
		๑	๒	๓	๑	๒	๓	๑	๒	๓	๑	๒	๓
	(๓) การทำไม้วีเนียร์หรือไม้อัดทุกชนิด												ได้
	(๔) การทำฝอยไม้ การบด ป่น หรือย่อยไม้												ได้
๓๕	โรงงานผลิตภาชนะบรรจุหรือเครื่องใช้จากไม้ไผ่ หวาย ฟาง อ้อ กก หรือผักตบชวา	ได้			ได้			ได้	ได้		ได้		
๓๖	โรงงานประกอบกิจการเกี่ยวกับผลิตภัณฑ์จากไม้หรือไม้ก๊อก อย่างใดอย่างหนึ่งหรือหลายอย่าง ดังต่อไปนี้												
	(๓) การแกะสลักไม้	ได้			ได้			ได้	ได้		ได้	ได้	
	(๕) การทำผลิตภัณฑ์จากไม้ก๊อก	ได้			ได้			ได้					
๓๗	โรงงานทำเครื่องเรือนหรือเครื่องตบแต่งภายในอาคารจากไม้ แก้ว ยาง หรืออโลหะอื่น ซึ่งมิใช่เครื่องเรือนหรือเครื่องตบแต่งภายในอาคารจากพลาสติกอัดเข้ารูป และรวมถึงชิ้นส่วนของผลิตภัณฑ์ดังกล่าว									ได้			ได้
๔๑	โรงงานประกอบกิจการเกี่ยวกับ (๑) การพิมพ์ การทำแฟ้มเก็บเอกสาร การเย็บเล่ม ทำปก หรือตบแต่งสิ่งพิมพ์	ได้	ได้		ได้	ได้		ได้					
๕๕	โรงงานผลิตผลิตภัณฑ์เครื่องกระเบื้องเคลือบ เครื่องปั้นดินเผา และรวมถึงการเตรียมวัสดุเพื่อการดังกล่าว							ได้			ได้	ได้	ได้
๕๘	โรงงานประกอบกิจการเกี่ยวกับผลิตภัณฑ์อโลหะ อย่างใดอย่างหนึ่งหรือหลายอย่าง ดังต่อไปนี้ (๑) การทำผลิตภัณฑ์คอนกรีต ผลิตภัณฑ์คอนกรีตผสม ผลิตภัณฑ์ยิปซัม หรือผลิตภัณฑ์ปูนปลาสเตอร์								ได้				
๖๑	โรงงานผลิต ตบแต่ง หรือซ่อมแซมเครื่องมือหรือเครื่องใช้ที่ทำด้วยเหล็กหรือเหล็กกล้า และรวมถึงส่วนประกอบหรืออุปกรณ์ของเครื่องมือหรือเครื่องใช้ดังกล่าว	ได้			ได้	ได้							

ลำดับที่	ประเภทหรือชนิดของโรงงาน	ที่ดินประเภท											
		พาณิชยกรรมและที่อยู่อาศัยหนาแน่นมาก			ที่อยู่อาศัยหนาแน่นปานกลาง			ที่อยู่อาศัยหนาแน่นน้อย			ชนบทและเกษตรกรรม		
		โรงงานจำพวกที่			โรงงานจำพวกที่			โรงงานจำพวกที่			โรงงานจำพวกที่		
		๑	๒	๓	๑	๒	๓	๑	๒	๓	๑	๒	๓
๖๒	โรงงานผลิต ตบแต่ง ดัดแปลง หรือซ่อมแซมเครื่องเรือนหรือเครื่องตบแต่งภายในอาคารที่ทำจากโลหะหรือโลหะเป็นส่วนใหญ่ และรวมถึงส่วนประกอบหรืออุปกรณ์ของเครื่องเรือนหรือเครื่องตบแต่งดังกล่าว	ได้			ได้								
๖๓	โรงงานประกอบกิจการเกี่ยวกับผลิตภัณฑ์โลหะสำหรับใช้ในการก่อสร้างหรือติดตั้งอย่างใดอย่างหนึ่งหรือหลายอย่าง ดังต่อไปนี้												
	(๑) การทำส่วนประกอบสำหรับใช้ในการก่อสร้างสะพาน ประตูน้ำ ถังน้ำ หรือปล่องไฟ	ได้			ได้	ได้							
	(๒) การทำส่วนประกอบสำหรับใช้ในการก่อสร้างอาคาร	ได้			ได้	ได้							
	(๓) การทำส่วนประกอบสำหรับใช้ในการต่อเรือ				ได้	ได้		ได้	ได้				
๖๔	โรงงานประกอบกิจการเกี่ยวกับผลิตภัณฑ์โลหะ อย่างใดอย่างหนึ่งหรือหลายอย่างดังต่อไปนี้												
	(๑) การทำภาชนะบรรจุ	ได้			ได้	ได้							
	(๑๒) การตัด พับ หรือม้วนโลหะ		ได้			ได้							
	(๑๓) การกลึง เจาะ คว้าน กัด ไส เจียน หรือเชื่อมโลหะทั่วไป		ได้			ได้							
๖๕	โรงงานผลิต ประกอบ ดัดแปลง หรือซ่อมแซมเครื่องยนต์ เครื่องกังหัน และรวมถึงส่วนประกอบหรืออุปกรณ์ของเครื่องยนต์หรือเครื่องกังหันดังกล่าว	ได้			ได้	ได้					ได้	ได้	ได้
๖๙	โรงงานผลิต ประกอบ ดัดแปลง หรือซ่อมแซมเครื่องคำนวณ เครื่องทำบัญชี เครื่องจักรสำหรับระบบบัตรเจาะ เครื่องจักรสำหรับใช้ในการคำนวณชนิดดิจิตัลหรือชนิดอนาล้อกหรือเครื่องอิเล็กทรอนิกส์สำหรับปฏิบัติกับข้อมูลที่เกี่ยวข้องกันหรืออุปกรณ์ (Digital or Analog Computers or Associated Electronic Data Processing Equipment or	ได้			ได้	ได้							

ลำดับที่	ประเภทหรือชนิดของโรงงาน	ที่ดินประเภท											
		พาณิชยกรรมและที่อยู่อาศัยหนาแน่นมาก			ที่อยู่อาศัยหนาแน่นปานกลาง			ที่อยู่อาศัยหนาแน่นน้อย			ชนบทและเกษตรกรรม		
		โรงงานจำพวกที่			โรงงานจำพวกที่			โรงงานจำพวกที่			โรงงานจำพวกที่		
		๑	๒	๓	๑	๒	๓	๑	๒	๓	๑	๒	๓
	Accessories) เครื่องรวมราคาของขาย (Cash Registers) เครื่องพิมพ์ดีด เครื่องชั่งซึ่งมิใช่เครื่องชั่งที่ใช้ในห้องทดลองวิทยาศาสตร์ เครื่องอัดสำเนาซึ่งมิใช่เครื่องอัดสำเนาด้วยการถ่ายภาพ และรวมถึงส่วนประกอบหรืออุปกรณ์ของผลิตภัณฑ์ดังกล่าว												
๗๐	โรงงานผลิต ประกอบ ดัดแปลง หรือซ่อมแซมเครื่องสูบน้ำ เครื่องอัดอากาศหรือก๊าซ เครื่องเป่าลม เครื่องปรับหรือถ่ายเทอากาศ เครื่องโปรยน้ำดับไฟ ตู้เย็นหรือเครื่องประกอบตู้เย็น เครื่องขายสินค้าอัตโนมัติ เครื่องล้าง ซัก ซักแห้ง หรือรีดผ้า เครื่องเย็บ เครื่องส่งกำลังกล เครื่องยก ปั้นจั่น ลิฟต์ บันไดเลื่อน รถบรรทุก รถแทรกเตอร์ รถพ่วงสำหรับใช้ในการอุตสาหกรรม รถยกซ้อนของ (Stackers) เตาไฟหรือเตาอบสำหรับใช้ในการอุตสาหกรรมหรือสำหรับใช้ในบ้านแต่ผลิตภัณฑ์นั้นต้องไม่ใช้พลังงานไฟฟ้า และรวมถึงส่วนประกอบหรืออุปกรณ์ของผลิตภัณฑ์ดังกล่าว	ได้			ได้	ได้							
๗๑	โรงงานผลิต ประกอบ ดัดแปลง หรือซ่อมแซมเครื่องจักรหรือผลิตภัณฑ์ที่ระบุไว้ในลำดับที่ ๗๐ เฉพาะที่ใช้ไฟฟ้า เครื่องยนต์ไฟฟ้า เครื่องกำเนิดไฟฟ้า หม้อแปลงแรงไฟฟ้า เครื่องสับหรือบังคับไฟฟ้า เครื่องใช้สำหรับแผงไฟฟ้า เครื่องเปลี่ยนทางไฟฟ้า เครื่องส่งหรือจำหน่ายไฟฟ้า เครื่องสำหรับใช้บังคับไฟฟ้า หรือเครื่องเชื่อมไฟฟ้า	ได้			ได้	ได้							
๗๒	โรงงานผลิต ประกอบ ดัดแปลง หรือซ่อมแซมเครื่องรับวิทยุ เครื่องรับโทรทัศน์ เครื่องกระจายเสียงหรือบันทึกเสียง เครื่องเล่นแผ่นเสียง เครื่องบันทึกคำบอก เครื่องบันทึกเสียงด้วยเทป เครื่องเล่นหรือเครื่องบันทึกแถบภาพ (วิดิทัศน์) แผ่นเสียง เทปแม่เหล็กที่ได้บันทึกเสียงแล้ว เครื่องโทรศัพท์หรือโทรเลขชนิดมีสายหรือไม่มีสาย เครื่องส่งวิทยุ เครื่องส่งโทรทัศน์ เครื่องรับส่งสัญญาณหรือจับสัญญาณ เครื่องเรดาร์ ผลิตภัณฑ์ที่เป็นตัวกึ่งนำหรือตัวกึ่งนำชนิดไวที่เกี่ยวข้อง (Semi - Conductor or Related	ได้			ได้	ได้							

ลำดับที่	ประเภทหรือชนิดของโรงงาน	ที่ดินประเภท											
		พาณิชยกรรมและที่อยู่อาศัยหนาแน่นมาก			ที่อยู่อาศัยหนาแน่นปานกลาง			ที่อยู่อาศัยหนาแน่นน้อย			ชนบทและเกษตรกรรม		
		โรงงานจำพวกที่			โรงงานจำพวกที่			โรงงานจำพวกที่			โรงงานจำพวกที่		
		๑	๒	๓	๑	๒	๓	๑	๒	๓	๑	๒	๓
	Sensitive Semi - Conductor Devices) คาปาซิเตอร์หรือคอนเดนเซอร์อิเล็กทรอนิกส์ชนิดคงที่หรือเปลี่ยนแปลงได้ (Fixed or Variable Electronic Capacitors or Condensers) เครื่องหรือหลอดเรดิโอกราฟ เครื่องหรือหลอดฟลูโรสโคป หรือเครื่องหรือหลอดเอกซเรย์ และรวมถึงการผลิตอุปกรณ์หรือชิ้นส่วนสำหรับใช้กับเครื่องอิเล็กทรอนิกส์ดังกล่าว												
๗๕	โรงงานประกอบกิจการเกี่ยวกับเรือ อย่างใดอย่างหนึ่งหรือหลายอย่าง ดังต่อไปนี้ (๑) การต่อ ซ่อมแซม ทาสี หรือตอกหมันเรือในอู่ต่อเรือนอกจากเรือยาง										ได้		
	(๒) การทำชิ้นส่วนพิเศษสำหรับเรือหรือเครื่องยนต์เรือ										ได้		
๗๘	โรงงานประกอบกิจการเกี่ยวกับจักรยานยนต์ จักรยานสามล้อ หรือจักรยานสองล้อ อย่างใดอย่างหนึ่งหรือหลายอย่าง ดังต่อไปนี้ (๑) การสร้าง ประกอบ ดัดแปลง หรือเปลี่ยนแปลงสภาพจักรยานยนต์ จักรยานสามล้อ หรือจักรยานสองล้อ	ได้			ได้	ได้		ได้			ได้		
	(๒) การทำชิ้นส่วนพิเศษหรืออุปกรณ์สำหรับจักรยานยนต์ จักรยานสามล้อ หรือจักรยานสองล้อ	ได้			ได้	ได้							
๘๐	โรงงานผลิต ประกอบ ดัดแปลง หรือซ่อมแซมล้อเลื่อนที่ขับเคลื่อนด้วยแรงคนหรือสัตว์ ซึ่งมิใช่จักรยาน และรวมถึงส่วนประกอบหรืออุปกรณ์ของผลิตภัณฑ์ดังกล่าว							ได้			ได้		
๘๑	โรงงานประกอบกิจการเกี่ยวกับเครื่องมือ เครื่องใช้ หรืออุปกรณ์วิทยาศาสตร์หรือการแพทย์ อย่างใดอย่างหนึ่งหรือหลายอย่าง ดังต่อไปนี้ (๑) การทำ ดัดแปลง หรือซ่อมแซมเครื่องมือหรืออุปกรณ์วิทยาศาสตร์ที่ใช้ในห้องทดลอง หรืออุปกรณ์ที่ใช้ในการชั่ง ตวง วัด หรือบังคับควบคุม	ได้			ได้								

ลำดับที่	ประเภทหรือชนิดของโรงงาน	ที่ดินประเภท											
		พาณิชยกรรมและที่อยู่อาศัยหนาแน่นมาก			ที่อยู่อาศัยหนาแน่นปานกลาง			ที่อยู่อาศัยหนาแน่นน้อย			ชนบทและเกษตรกรรม		
		โรงงานจำพวกที่			โรงงานจำพวกที่			โรงงานจำพวกที่			โรงงานจำพวกที่		
		๑	๒	๓	๑	๒	๓	๑	๒	๓	๑	๒	๓
๘๓	โรงงานผลิตหรือประกอบนาฬิกา เครื่องวัดเวลา หรือชิ้นส่วนของนาฬิกาหรือเครื่องวัดเวลา	ได้			ได้			ได้					
๘๔	โรงงานประกอบกิจการเกี่ยวกับเพชร พลอย ทอง เงิน นาก หรืออัญมณี อย่างใดอย่างหนึ่งหรือหลายอย่าง ดังต่อไปนี้												
	(๑) การทำเครื่องประดับโดยใช้เพชร พลอย ไข่มุก ทองคำ ทองขาว เงิน นาก หรืออัญมณี	ได้			ได้			ได้	ได้		ได้		
๘๕	โรงงานผลิตหรือประกอบเครื่องดนตรี และรวมถึงชิ้นส่วนหรืออุปกรณ์ของเครื่องดนตรีดังกล่าว	ได้			ได้	ได้		ได้	ได้		ได้		
๘๗	โรงงานประกอบกิจการเกี่ยวกับเครื่องเล่น เครื่องมือ หรือเครื่องใช้ที่มิได้ระบุไว้ในลำดับอื่นอย่างใดอย่างหนึ่งหรือหลายอย่าง ดังต่อไปนี้												
	(๑) การทำเครื่องเล่น	ได้			ได้	ได้		ได้					
	(๒) การทำเครื่องเขียนหรือเครื่องวาดภาพ	ได้			ได้	ได้		ได้					
	(๓) การทำเครื่องเพชรหรือพลอยหรือเครื่องประดับสำหรับการแสดง	ได้			ได้	ได้		ได้					
	(๔) การทำร่ม ไม้ถือขนนก ดอกไม้เทียม ซิป กระดุม ไม้กวาด แปรง ตะเกียง โป๊ะตะเกียงหรือไฟฟ้า กล้องสูบยาหรือกล้องบุหรี่ ก้นกรองบุหรี่ หรือไฟแช็ก	ได้			ได้	ได้		ได้					
	(๕) การทำป้าย ตรา เครื่องหมาย ป้ายติดของ หรือเครื่องโฆษณาสินค้า ตราโลหะหรือยาง แม่พิมพ์ลายฉลุ (Stencils)	ได้			ได้	ได้		ได้					
	(๖) การทำแหคลุมผม ช้องผม หรือผมปลอม	ได้			ได้			ได้					
	(๗) การทำผลิตภัณฑ์จากวัสดุเหลือใช้ที่มิได้ระบุไว้ในลำดับใด	ได้			ได้			ได้			ได้		

ลำดับที่	ประเภทหรือชนิดของโรงงาน	ที่ดินประเภท											
		พาณิชยกรรมและที่อยู่อาศัยหนาแน่นมาก			ที่อยู่อาศัยหนาแน่นปานกลาง			ที่อยู่อาศัยหนาแน่นน้อย			ชนบทและเกษตรกรรม		
		โรงงานจำพวกที่			โรงงานจำพวกที่			โรงงานจำพวกที่			โรงงานจำพวกที่		
		๑	๒	๓	๑	๒	๓	๑	๒	๓	๑	๒	๓
๘๘	โรงงานผลิตพลังงานไฟฟ้า อย่างใดอย่างหนึ่งหรือหลายอย่าง ดังต่อไปนี้ (๑) การผลิตพลังงานไฟฟ้าจากพลังงานแสงอาทิตย์ ยกเว้นที่ติดตั้งบนหลังคา ดาดฟ้า หรือส่วนหนึ่งส่วนใดบนอาคารซึ่งบุคคลอาจเข้าอยู่หรือใช้สอยได้โดยมีขนาดกำลังการผลิตติดตั้งสูงสุดรวมกันของแผงเซลล์แสงอาทิตย์ไม่เกิน ๑,๐๐๐ กิโลวัตต์												ได้
	(๒) การผลิตพลังงานไฟฟ้าจากพลังงานความร้อน (เฉพาะผลิตจากชีวมวล)												ได้
๙๑	โรงงานบรรจุสินค้าในภาชนะโดยไม่มีการผลิต อย่างใดอย่างหนึ่งหรือหลายอย่าง ดังต่อไปนี้ (๑) การบรรจุสินค้าทั่วไป	ได้			ได้	ได้		ได้			ได้		
๙๒	โรงงานห้องเย็น	ได้			ได้	ได้		ได้			ได้	ได้	
๙๓	โรงงานซ่อมรองเท้าหรือเครื่องหนัง	ได้			ได้			ได้					
๙๔	โรงงานซ่อมเครื่องมือไฟฟ้าหรือเครื่องใช้ไฟฟ้าสำหรับใช้ในบ้านหรือใช้ประจำตัว	ได้			ได้			ได้					
๙๕	โรงงานประกอบกิจการเกี่ยวกับยานที่ขับเคลื่อนด้วยเครื่องยนต์ รถพ่วง จักรยานสามล้อ จักรยานสองล้อ หรือส่วนประกอบของยานดังกล่าว อย่างใดอย่างหนึ่งหรือหลายอย่าง ดังต่อไปนี้ (๑) การซ่อมแซมยานที่ขับเคลื่อนด้วยเครื่องยนต์หรือส่วนประกอบของยานดังกล่าว			ได้			ได้			ได้			
	(๒) การซ่อมแซมรถพ่วง จักรยานสามล้อ จักรยานสองล้อ หรือส่วนประกอบของยานดังกล่าว			ได้			ได้			ได้			
	(๓) การพ่นสีกันสนิมยานที่ขับเคลื่อนด้วยเครื่องยนต์			ได้			ได้			ได้			ได้
	(๔) การล้างหรืออัดฉีดยานที่ขับเคลื่อนด้วยเครื่องยนต์	ได้			ได้			ได้					
๙๖	โรงงานซ่อมนาฬิกา เครื่องวัดเวลา หรือเครื่องประดับที่ทำด้วยเพชร พลอย ทองคำ ทองขาว เงิน นาก หรืออัญมณี	ได้			ได้			ได้			ได้		

ลำดับที่	ประเภทหรือชนิดของโรงงาน	ที่ดินประเภท											
		พาณิชยกรรมและที่อยู่อาศัยหนาแน่นมาก			ที่อยู่อาศัยหนาแน่นปานกลาง			ที่อยู่อาศัยหนาแน่นน้อย			ชนบทและเกษตรกรรม		
		โรงงานจำพวกที่			โรงงานจำพวกที่			โรงงานจำพวกที่			โรงงานจำพวกที่		
		๑	๒	๓	๑	๒	๓	๑	๒	๓	๑	๒	๓
๙๗	โรงงานซ่อมผลิตภัณฑ์ที่มิได้ระบุการซ่อมไว้ในลำดับใด	ได้			ได้			ได้					
๙๘	โรงงานซักรีด ซักแห้ง ซักฟอก รีด อัด หรือย้อมผ้า เครื่องนุ่งห่ม พรม หรือขนสัตว์	ได้			ได้	ได้		ได้	ได้				
๑๐๐	โรงงานประกอบกิจการเกี่ยวกับการตบแต่งหรือเปลี่ยนแปลงคุณลักษณะของผลิตภัณฑ์หรือส่วนประกอบของผลิตภัณฑ์โดยไม่มีการผลิต อย่างใดอย่างหนึ่งหรือหลายอย่างดังต่อไปนี้												
	(๓) การลงรักหรือการประดับตบแต่งด้วยแก้ว กระจก มุก ทอง หรืออัญมณี	ได้			ได้			ได้			ได้		
๑๐๑	โรงงานปรับคุณภาพของเสียรวม (Central Waste Treatment Plant)			ได้			ได้			ได้			ได้

<u>หมายเหตุ</u> ลำดับที่ หมายถึง ลำดับที่ตามกฎหมายว่าด้วยโรงงาน

ได้ หมายถึง สามารถประกอบกิจการโรงงานได้ภายใต้บังคับของกฎหมายว่าด้วยโรงงาน

โรงงานจำพวกที่ หมายถึง จำพวกโรงงานตามกฎหมายว่าด้วยโรงงาน

แผนที่ท้ายกฎกระทรวง
ให้ใช้บังคับผังเมืองรวมเมืองโคกสำโรง จังหวัดลพบุรี
พ.ศ. 2562

มาตราส่วน 1:15,000

0 0.5 1 2 กิโลเมตร

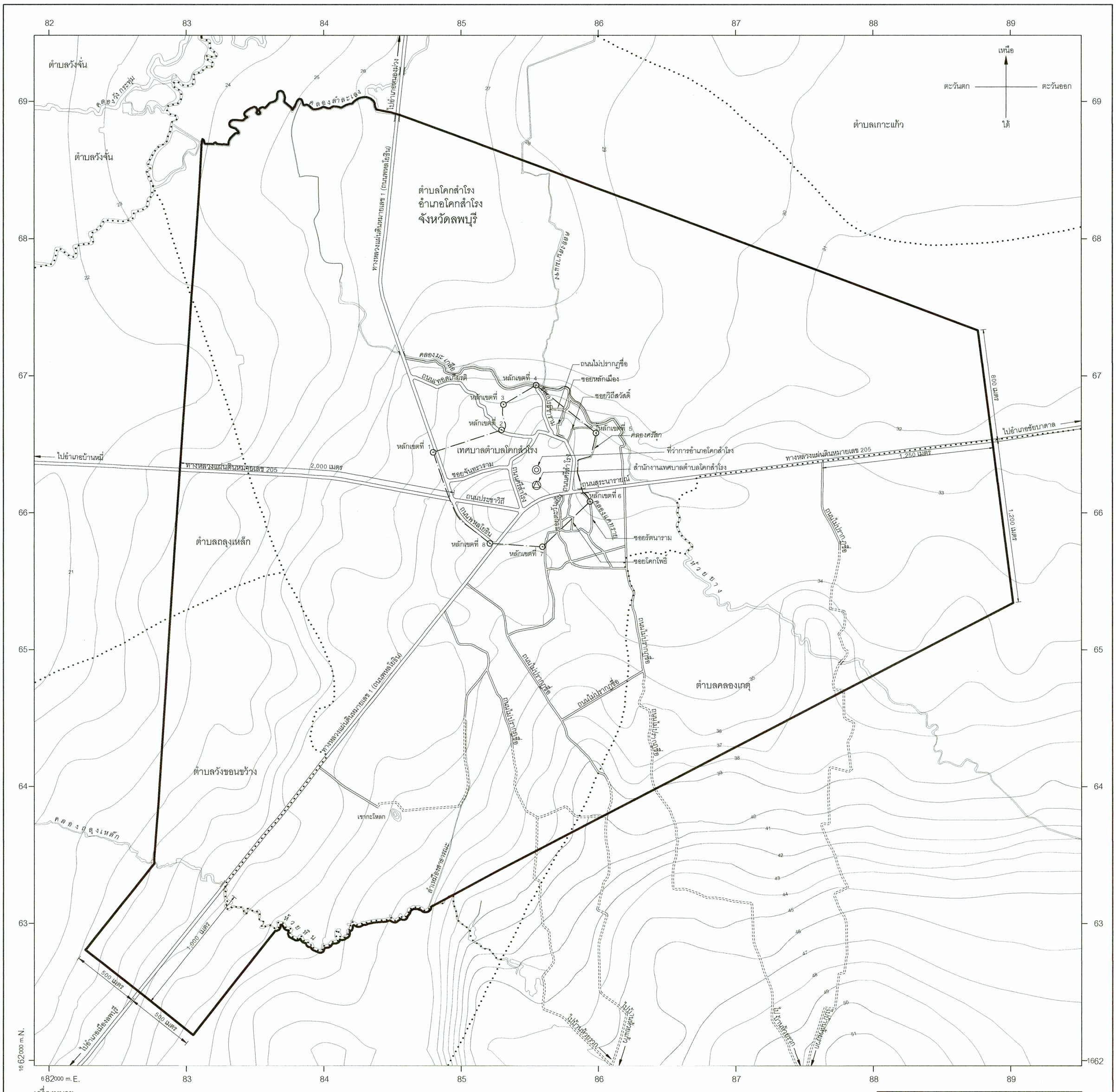

เครื่องหมาย

- แนวเขตผังเมืองรวม
- เขตตำบล เขตองค์การบริหารส่วนตำบล
- เขตเทศบาล
- ทางหลวง ถนน ซอย
- ถนนลูกรัง พื้นถนนอ่อน
- สะพาน
- แม่น้ำ คลอง ห้วย
- อ่างเก็บน้ำ หนอง บึง
- เส้นชั้นความสูง
- ที่ว่าการอำเภอ
- สถานที่ราชการ

ผังเมืองรวมเมืองโคกสำโรง จังหวัดลพบุรี

(นายสุขุม พุ่มสร้าง)
ผู้อำนวยการกองช่าง

(นายเชาว์ งามรัตนกาญจน์)
นายกเทศมนตรีตำบลโคกสำโรง

แผนผังกำหนดการใช้ประโยชน์ที่ดินตามที่ได้จำแนกประเภทท้ายกฎกระทรวง
ให้ใช้บังคับผังเมืองรวมเมืองโคกสำโรง จังหวัดลพบุรี
พ.ศ. 2562

มาตราส่วน 1:15,000

0 0.5 1 2 กิโลเมตร

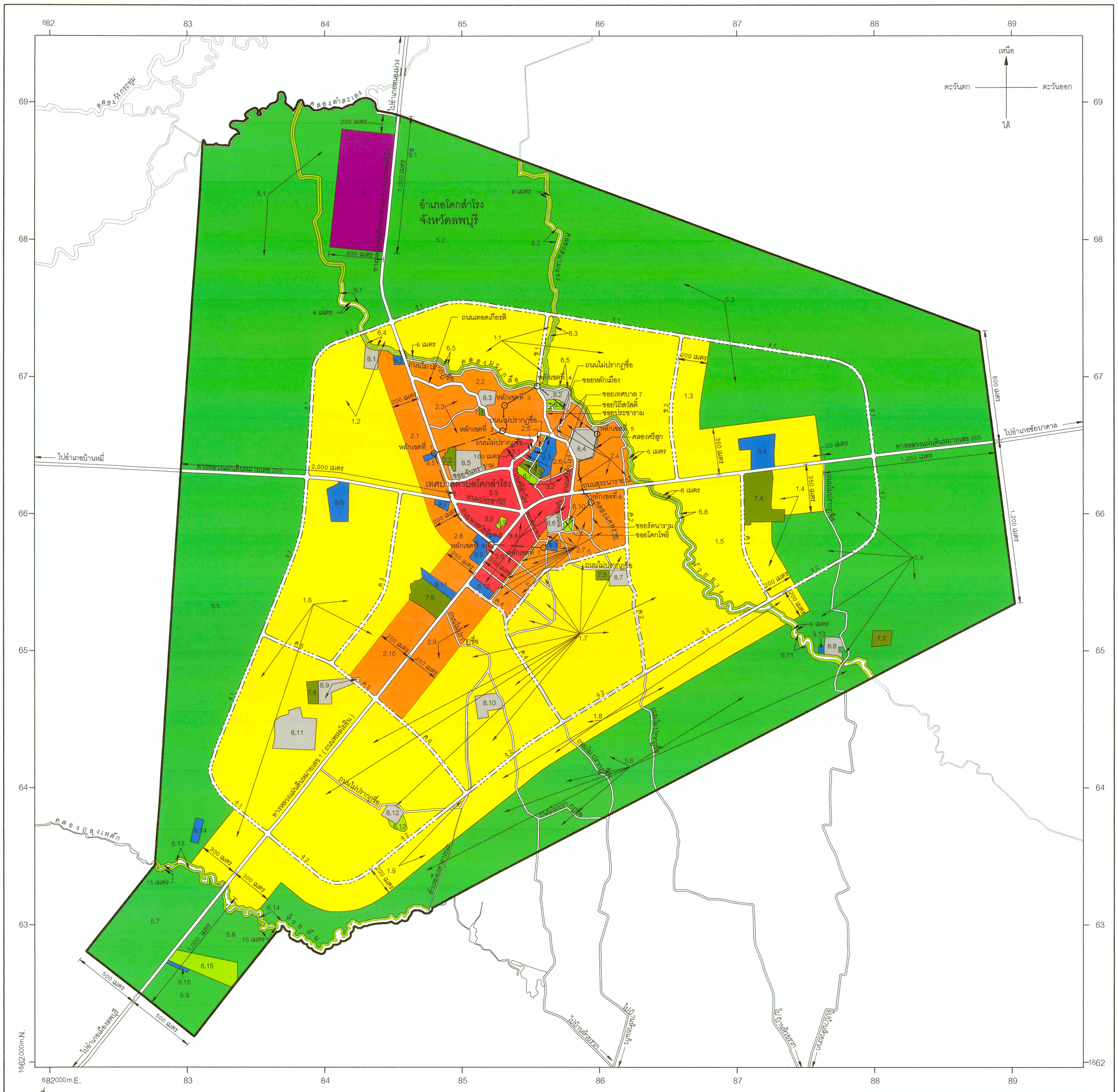

ผังเมืองรวมเมืองโคกสำโรง จังหวัดลพบุรี

เครื่องหมาย

- แนวเขตผังเมืองรวม
- เขตเทศบาล
- ถนนเดิม
- ถนนเดิมขยาย
- ถนนโครงการ
- สะพาน
- แม่น้ำ คลอง ห้วย
- อ่างเก็บน้ำ หนอง บึง

1. เขตสีเหลือง	ที่ดินประเภทที่อยู่อาศัยหนาแน่นน้อย
2. เขตสีส้ม	ที่ดินประเภทที่อยู่อาศัยหนาแน่นปานกลาง
3. เขตสีแดง	ที่ดินประเภทพาณิชยกรรมและที่อยู่อาศัยหนาแน่นมาก
4. เขตสีม่วง	ที่ดินประเภทอุตสาหกรรมและคลังสินค้า
5. เขตสีเขียว	ที่ดินประเภทชนบทและเกษตรกรรม
6. เขตสีเขียวอ่อน	ที่ดินประเภทที่โล่งเพื่อนันทนาการและการรักษาคุณภาพสิ่งแวดล้อม
7. เขตสีเขียวมะกอก	ที่ดินประเภทสถาบันการศึกษา
8. เขตสีเทาอ่อน	ที่ดินประเภทสถาบันศาสนา
9. เขตสีน้ำเงิน	ที่ดินประเภทสถาบันราชการ การสาธารณูปโภคและสาธารณูปการ

(นายสุขุม พุ่มสร้าง)
ผู้อำนวยการกองช่าง

(นายเชาว์ งามรัตนกาญจน์)
นายกเทศมนตรีตำบลโคกสำโรง

รายการประกอบแผนผังกำหนดการใช้ประโยชน์ที่ดินตามที่ได้จำแนกประเภท
ท้ายกฎกระทรวงให้ใช้บังคับผังเมืองรวมเมืองโคกสำโรง จังหวัดลพบุรี
พ.ศ. ๒๕๖๒

การใช้ประโยชน์ที่ดินให้เป็นไปตามแผนผังกำหนดการใช้ประโยชน์ที่ดินตามที่ได้จำแนกประเภทท้ายกฎกระทรวง ตามที่กำหนดไว้ในข้อ ๕ คือ

๑. ที่ดินในบริเวณหมายเลข ๑.๑ ถึงหมายเลข ๑.๙ ที่กำหนดไว้เป็นสีเหลือง ให้เป็นที่ดินประเภทที่อยู่อาศัยหนาแน่นน้อย มีรายการดังต่อไปนี้

๑.๑ ด้านเหนือ จดถนนสาย ง ๑ ฟากใต้

ด้านตะวันออก จดถนนสาย ข ๒ ฟากตะวันตก

ด้านใต้ จดทางหลวงแผ่นดินหมายเลข ๒๐๕ ฟากเหนือ

ด้านตะวันตก จดเส้นขนานระยะ ๖ เมตร กับริมฝั่งคลองมะเกลือ ฝั่งตะวันออก และทางหลวงแผ่นดินหมายเลข ๑ (ถนนพหลโยธิน) ฟากตะวันออก

ทั้งนี้ ยกเว้นบริเวณหมายเลข ๖.๓ ที่กำหนดไว้เป็นสีเขียวอ่อน

๑.๒ ด้านเหนือ จดถนนสาย ง ๑ ฟากใต้

ด้านตะวันออก จดทางหลวงแผ่นดินหมายเลข ๑ (ถนนพหลโยธิน) ฟากตะวันตก เส้นขนานระยะ ๖ เมตร กับริมฝั่งคลองมะเกลือ ฝั่งตะวันออก วัดป่าเจริญธรรม เส้นขนานระยะ ๒๐๐ เมตร กับศูนย์กลางทางหลวงแผ่นดินหมายเลข ๑ (ถนนพหลโยธิน)

ด้านใต้ จดทางหลวงแผ่นดินหมายเลข ๒๐๕ ฟากเหนือ

ด้านตะวันตก จดถนนสาย ง ๑ ฟากตะวันออก

๑.๓ ด้านเหนือ จดถนนสาย ง ๑ ฟากใต้

ด้านตะวันออก จดเส้นขนานระยะ ๒๐๐ เมตร กับศูนย์กลางถนนสาย ข ๒ เส้นขนานระยะ ๓๕๐ เมตร กับศูนย์กลางทางหลวงแผ่นดินหมายเลข ๒๐๕ และเส้นตั้งฉากกับทางหลวงแผ่นดินหมายเลข ๒๐๕ ฟากเหนือ ที่จุดซึ่งอยู่ห่างจากทางหลวงแผ่นดินหมายเลข ๒๐๕ บรรจบกับถนนไม่ปรากฏชื่อ ไปทางทิศตะวันตกเฉียงใต้ตามแนวทางหลวงแผ่นดินหมายเลข ๒๐๕ เป็นระยะ ๒๐ เมตร

ด้านใต้ จดทางหลวงแผ่นดินหมายเลข ๒๐๕ ฟากเหนือ และโรงพยาบาลโคกสำโรง

ด้านตะวันตก จดถนนสาย ข ๒ ฟากตะวันออก

๑.๔ ด้านเหนือ จดทางหลวงแผ่นดินหมายเลข ๒๐๕ ฟากใต้

ด้านตะวันออก จดถนนไม่ปรากฏชื่อ ฟากตะวันตก เส้นขนานระยะ ๓๕๐ เมตร กับศูนย์กลางทางหลวงแผ่นดินหมายเลข ๒๐๕ โรงเรียนโคกสำโรงวิทยา และเส้นขนานระยะ ๒๐๐ เมตร กับศูนย์กลางถนนสาย ค ๑

ด้านใต้ จดถนนสาย ง ๒ ฟากเหนือ

ด้านตะวันตก จดถนนสาย ค ๑ ฟากตะวันออก

๑.๕ ด้านเหนือ จดทางหลวงแผ่นดินหมายเลข ๒๐๕ ฟากใต้

ด้านตะวันออก จดถนนสาย ค ๑ ฟากตะวันตก

ด้านใต้ จดถนนสาย ง ๒ ฟากตะวันตก

ด้านตะวันตก จดเส้นขนานระยะ ๖ เมตร กับริมฝั่งห้วยยาง ฝั่งตะวันออก

๑.๖ ด้านเหนือ จดทางหลวงแผ่นดินหมายเลข ๒๐๕ ฟากใต้ และการประปาเทศบาลตำบลโคกสำโรง

ด้านตะวันออก จดเส้นขนานระยะ ๒๐๐ เมตร กับศูนย์กลางถนนพหลโยธิน เส้นขนานระยะ ๒๕๐ เมตร กับศูนย์กลางทางหลวงแผ่นดินหมายเลข ๑ (ถนนพหลโยธิน) ศูนย์การศึกษานอกโรงเรียนจังหวัดลพบุรี สาขาอำเภอโคกสำโรง ห้องสมุดประชาชนอำเภอโคกสำโรง สำนักงานการประถมศึกษาอำเภอโคกสำโรง โรงเรียนโคกสำโรง วัดดงแก้ว โรงเรียนวัดดงแก้ว ถนนสาย ค ๕ ฟากใต้ และทางหลวงแผ่นดินหมายเลข ๑ (ถนนพหลโยธิน)

ด้านใต้ จดเส้นขนานระยะ ๑๕ เมตร กับริมฝั่งคลองถลุงเหล็ก ฝั่งเหนือ

ด้านตะวันตก จดเส้นขนานระยะ ๓๐๐ เมตร กับศูนย์กลางทางหลวงแผ่นดินหมายเลข ๑ (ถนนพหลโยธิน) และถนนสาย ง ๑ ฟากตะวันออก

ทั้งนี้ ยกเว้นบริเวณหมายเลข ๘.๑๑ ที่กำหนดไว้เป็นสีเทาอ่อน

๑.๗ ด้านเหนือ จดทางหลวงแผ่นดินหมายเลข ๒๐๕ ฟากใต้

ด้านตะวันออก จดเส้นขนานระยะ ๖ เมตร กับริมฝั่งห้วยยาง ฝั่งตะวันตก

ด้านใต้ จดถนนสาย ง ๒ ฟากเหนือ และฟากตะวันออก

ด้านตะวันตก จดทางหลวงแผ่นดินหมายเลข ๑ (ถนนพหลโยธิน) ฟากตะวันออก ถนนสาย ค ๖ ฟากใต้ เส้นขนานระยะ ๒๕๐ เมตร กับศูนย์กลางทางหลวงแผ่นดินหมายเลข ๑ (ถนนพหลโยธิน) ถนนสาย ค ๔ ฟากใต้ ถนนสาย ก ฟากตะวันออก และถนนสาย ค ๒ ฟากตะวันออก

ทั้งนี้ ยกเว้นบริเวณหมายเลข ๖.๑๒ ที่กำหนดไว้เป็นสีเขียวอ่อน บริเวณหมายเลข ๗.๕ ที่กำหนดไว้เป็นสีเขียวมะกอก บริเวณหมายเลข ๘.๗ หมายเลข ๘.๑๐ และหมายเลข ๘.๑๒ ที่กำหนดไว้เป็นสีเทาอ่อน

๑.๘ ด้านเหนือ จดถนนสาย ง ๒ ฟากใต้

ด้านตะวันออก จดเส้นตั้งฉากกับถนนสาย ง ๒ ที่จุดซึ่งอยู่ห่างจากถนนสาย ง ๒ บรรจบกับถนนสาย ค ๑ ไปทางทิศตะวันออกเฉียงเหนือตามแนวถนนสาย ง ๒ เป็นระยะ ๒๐๐ เมตร

ด้านใต้ จดเส้นขนานระยะ ๒๐๐ เมตร กับศูนย์กลางถนนสาย ง ๒

ด้านตะวันตก จดลำเหมืองสาธารณะ ฝั่งตะวันออก

๑.๙ ด้านเหนือ จดถนนสาย ง ๒ ฟากตะวันตก และฟากใต้

ด้านตะวันออก จดถนนไม่ปรากฏชื่อ ฟากตะวันตก และลำเหมืองสาธารณะ ฝั่งตะวันตก

ด้านใต้ จดเส้นขนานระยะ ๒๐๐ เมตร กับศูนย์กลางถนนสาย ง ๒ เส้นขนานระยะ ๓๐๐ เมตร กับศูนย์กลางทางหลวงแผ่นดินหมายเลข ๑ (ถนนพหลโยธิน) และเส้นขนานระยะ ๑๕ เมตร กับริมฝั่งห้วยหิน ฝั่งเหนือ

ด้านตะวันตก จดทางหลวงแผ่นดินหมายเลข ๑ (ถนนพหลโยธิน) ฟากตะวันออก

๒. ที่ดินในบริเวณหมายเลข ๒.๑ ถึงหมายเลข ๒.๑๐ ที่กำหนดไว้เป็นสีส้ม ให้เป็นที่ดินประเภทที่อยู่อาศัยหนาแน่นปานกลาง มีรายการดังต่อไปนี้

๒.๑ ด้านเหนือ จดเส้นขนานระยะ ๖ เมตร กับริมฝั่งคลองมะเกลือ ฝั่งตะวันตก และพัสดุการทางโคกสำโรง

ด้านตะวันออก จดทางหลวงแผ่นดินหมายเลข ๑ (ถนนพหลโยธิน) ฟากตะวันตก และชุมสายโทรศัพท์โคกสำโรง องค์การโทรศัพท์แห่งประเทศไทย

ด้านใต้ จดทางหลวงแผ่นดินหมายเลข ๒๐๕ ฟากเหนือ

ด้านตะวันตก จดเส้นขนานระยะ ๒๐๐ เมตร กับศูนย์กลางทางหลวงแผ่นดินหมายเลข ๑ (ถนนพหลโยธิน) และวัดป่าเจริญธรรม

๒.๒ ด้านเหนือ จดถนนไม่ปรากฏชื่อ ฟากใต้

ด้านตะวันออก จดซอยประชาราม ฟากตะวันตก

ด้านใต้ จดถนนเทอดเกียรติ ฟากเหนือ และวัดหนองพิมาน

ด้านตะวันตก จดทางหลวงแผ่นดินหมายเลข ๑ (ถนนพหลโยธิน) ฟากตะวันออก

๒.๓ ด้านเหนือ จดถนนเทอดเกียรติ ฟากใต้ และโรงเรียนวัดหนองพิมาน

ด้านตะวันออก จดเส้นขนานระยะ ๑๐๐ เมตร กับศูนย์กลางถนนศรีสำโรง

ด้านใต้ จดซอยจันทราราม ฟากเหนือ วัดแก้วจันทราราม และโรงเรียนเทศบาลวัดแก้วจันทราราม (โรงเรียนเทศบาล ๒)

ด้านตะวันตก จดทางหลวงแผ่นดินหมายเลข ๑ (ถนนพหลโยธิน) ฟากตะวันออก

๒.๔ ด้านเหนือ จดหนองใหญ่สาธารณประโยชน์ ถนนไม่ปรากฏชื่อ ฟากใต้ และซอยหลักเมือง ฟากตะวันออก

ด้านตะวันออก จดถนนไม่ปรากฏชื่อ ฟากตะวันตก และเส้นขนานระยะ ๖ เมตร กับริมฝั่งคลองมะเกลือ ฝั่งตะวันตก

ด้านใต้ จดถนนสุระนารายณ์ ฟากเหนือ

ด้านตะวันตก จดถนนศรีสำโรง ฟากตะวันออก วัดสิงห์คูยาง และซอยประชาราม ฟากตะวันออก

๒.๕ ด้านเหนือ จดถนนศรีสำโรง ฟากตะวันตก

ด้านตะวันออก จดซอยเทศบาล ๗ ฟากตะวันตก ถนนไม่ปรากฏชื่อ ฟากเหนือ สถานีตำรวจภูธรอำเภอโคกสำโรง ที่ว่าการอำเภอโคกสำโรง สำนักงานที่ดินอำเภอโคกสำโรง ฝ่ายป้องกันและบรรเทาสาธารณภัยเทศบาลตำบลโคกสำโรง และสำนักงานเทศบาลตำบลโคกสำโรง

ด้านใต้ จดถนนไม่ปรากฏชื่อ ฟากเหนือ

ด้านตะวันตก จดถนนศรีสำโรง ฟากตะวันออก

๒.๖ ด้านตะวันออก จดถนนศรีสำโรง ฟากตะวันตก

ด้านใต้ จดซอยเทศบาล ๗ ฟากเหนือ

ด้านตะวันตก จดสถานีตำรวจภูธรอำเภอโคกสำโรง ที่ว่าการอำเภอโคกสำโรง สำนักงานที่ดินอำเภอโคกสำโรง ฝ่ายป้องกันและบรรเทาสาธารณภัยเทศบาลตำบลโคกสำโรง และสำนักงานเทศบาลตำบลโคกสำโรง

๒.๗ ด้านเหนือ จดถนนสุระนารายณ์ ฟากใต้

ด้านตะวันออก จดถนนสาย ค ๒ ฟากตะวันตก

ด้านใต้ จดถนนสาย ก ฟากเหนือ และถนนสาย ค ๔ ฟากเหนือ

ด้านตะวันตก จดสำนักงานสาธารณสุขอำเภอโคกสำโรง เส้นขนานระยะ ๒๐๐ เมตร กับศูนย์กลางทางหลวงแผ่นดินหมายเลข ๑ (ถนนพหลโยธิน) วัดตะวันเย็น ซอยตะวันเย็น ฟากใต้ ซอยรัตนาราม ฟากใต้ และซอยโคกโพธิ์ ฟากตะวันออก

ทั้งนี้ ยกเว้นบริเวณหมายเลข ๙.๑๐ ที่กำหนดไว้เป็นสีน้ำเงิน

๒.๘ ด้านเหนือ จดทางหลวงแผ่นดินหมายเลข ๒๐๕ ฟากใต้ และสำนักงานไฟฟ้าอำเภอโคกสำโรง การไฟฟ้าส่วนภูมิภาค

ด้านตะวันออก จดถนนพหลโยธิน ฟากตะวันตก และสหกรณ์การเกษตรโคกสำโรงจำกัด สำนักงานสหกรณ์อำเภอโคกสำโรง จังหวัดลพบุรี

ด้านใต้ จดศูนย์การศึกษานอกโรงเรียนจังหวัดลพบุรี สาขาอำเภอโคกสำโรง ห้องสมุดประชาชนอำเภอโคกสำโรง และสำนักงานการประถมศึกษาอำเภอโคกสำโรง

ด้านตะวันตก จดเส้นขนานระยะ ๒๕๐ เมตร กับศูนย์กลางทางหลวงแผ่นดินหมายเลข ๑ (ถนนพหลโยธิน) และเส้นขนานระยะ ๒๐๐ เมตร กับศูนย์กลางถนนพหลโยธิน

๒.๙ ด้านเหนือ จดถนนสาย ค ๔ ฟากใต้

ด้านตะวันออก จดเส้นขนานระยะ ๒๕๐ เมตร กับศูนย์กลางทางหลวงแผ่นดินหมายเลข ๑ (ถนนพหลโยธิน)

ด้านใต้ จดถนนสาย ค ๖ ฟากเหนือ

ด้านตะวันตก จดทางหลวงแผ่นดินหมายเลข ๑ (ถนนพหลโยธิน) ฟากตะวันออก

๒.๑๐ ด้านเหนือ จดโรงเรียนโคกสำโรง

ด้านตะวันออก จดทางหลวงแผ่นดินหมายเลข ๑ (ถนนพหลโยธิน) ฟากตะวันตก

ด้านใต้ จดถนนสาย ค ๕ ฟากเหนือ และวัดดงแก้ว

ด้านตะวันตก จดเส้นขนานระยะ ๒๕๐ เมตร กับศูนย์กลางทางหลวงแผ่นดินหมายเลข ๑ (ถนนพหลโยธิน)

๓. ที่ดินในบริเวณหมายเลข ๓.๑ ถึงหมายเลข ๓.๖ ที่กำหนดไว้เป็นสีแดง ให้เป็นที่ดินประเภทพาณิชยกรรมและที่อยู่อาศัยหนาแน่นมาก มีรายการดังต่อไปนี้

๓.๑ ด้านเหนือ จดถนนเทอดเกียรติ ฟากใต้

ด้านตะวันออก จดถนนศรีสำโรง ฟากเหนือ

ด้านใต้ จดซอยจันทราราม ฟากเหนือ

ด้านตะวันตก จดเส้นขนานระยะ ๑๐๐ เมตร กับศูนย์กลางถนนศรีสำโรง

๓.๒ ด้านเหนือ จดถนนไม่ปรากฏชื่อ ฟากใต้ สถานีตำรวจภูธรอำเภอโคกสำโรง ที่ว่าการอำเภอโคกสำโรง สำนักงานที่ดินอำเภอโคกสำโรง ฝ่ายป้องกันและบรรเทาสาธารณภัยเทศบาลตำบลโคกสำโรง สำนักงานเทศบาลตำบลโคกสำโรง โรงเรียนเทศบาลบ้านโคกสำโรง (โรงเรียนเทศบาล ๑) สระยางสาธารณประโยชน์ และซอยเทศบาล ๗ ฟากใต้

ด้านตะวันออก จดถนนศรีสำโรง ฟากตะวันตก

ด้านใต้ จดถนนสุระนารายณ์ ฟากเหนือ

ด้านตะวันตก จดถนนศรีสำโรง ฟากตะวันออก

๓.๓ ด้านเหนือ จดซอยจันทราราม ฟากใต้

ด้านตะวันออก จดถนนศรีสำโรง ฟากตะวันตก

ด้านใต้ จดถนนประชาวิถี ฟากเหนือ

ด้านตะวันตก จดทางหลวงแผ่นดินหมายเลข ๑ (ถนนพหลโยธิน) ฟากตะวันออก

๓.๔ ด้านเหนือ จดทางหลวงแผ่นดินหมายเลข ๑ (ถนนพหลโยธิน) ฟากตะวันออก และถนนสุระนารายณ์ ฟากใต้

ด้านตะวันออก จดซอยโคกโพธิ์ ฟากตะวันตก

ด้านใต้ จดซอยโคกโพธิ์ ฟากตะวันตก ซอยตะวันเย็น ฟากตะวันออก วัดตะวันเย็น เส้นขนานระยะ ๒๐๐ เมตร กับศูนย์กลางถนนสุระนารายณ์ เส้นขนานระยะ ๒๐๐ เมตร กับศูนย์กลางทางหลวงแผ่นดินหมายเลข ๑ (ถนนพหลโยธิน) และสำนักงานสาธารณสุขอำเภอโคกสำโรง

๓.๕ ด้านเหนือ จดถนนประชาวิถี ฟากใต้

ด้านตะวันออก จดถนนสุระนารายณ์ ฟากตะวันตก

ด้านใต้ จดที่ทำการไปรษณีย์โทรเลขอำเภอโคกสำโรง

ด้านตะวันตก จดถนนพหลโยธิน ฟากตะวันออก

ทั้งนี้ ยกเว้นบริเวณหมายเลข ๖.๙ ที่กำหนดไว้เป็นสีเขียวอ่อน

๓.๖ ด้านเหนือ จดถนนพหลโยธิน ฟากตะวันตก

ด้านตะวันออก จดทางหลวงแผ่นดินหมายเลข ๑ (ถนนพหลโยธิน) ฟากตะวันตก

ด้านตะวันตก จดสหกรณ์การเกษตรโคกสำโรงจำกัด สำนักงานสหกรณ์อำเภอโคกสำโรง จังหวัดลพบุรี

๔. ที่ดินในบริเวณหมายเลข ๔ ที่กำหนดไว้เป็นสีม่วง ให้เป็นที่ดินประเภทอุตสาหกรรมและคลังสินค้า มีรายการดังต่อไปนี้

ด้านเหนือ จดเส้นตั้งฉากกับทางหลวงแผ่นดินหมายเลข ๑ (ถนนพหลโยธิน) ที่จุดซึ่งอยู่ห่างจากทางหลวงแผ่นดินหมายเลข ๑ (ถนนพหลโยธิน) บรรจบกับคลองลำละเลง ฝั่งเหนือ ไปทางทิศตะวันตกเฉียงใต้ตามแนวทางหลวงแผ่นดินหมายเลข ๑ (ถนนพหลโยธิน) เป็นระยะ ๒๐๐ เมตร

ด้านตะวันออก จดทางหลวงแผ่นดินหมายเลข ๑ (ถนนพหลโยธิน) ฟากตะวันตก

ด้านใต้ จดเส้นตั้งฉากกับทางหลวงแผ่นดินหมายเลข ๑ (ถนนพหลโยธิน) ที่จุดซึ่งอยู่ห่างจากทางหลวงแผ่นดินหมายเลข ๑ (ถนนพหลโยธิน) บรรจบกับคลองลำละเลง ฝั่งเหนือ ไปทางทิศตะวันตกเฉียงใต้ตามแนวทางหลวงแผ่นดินหมายเลข ๑ (ถนนพหลโยธิน) เป็นระยะ ๑,๐๐๐ เมตร

ด้านตะวันตก จดเส้นขนานระยะ ๔๐๐ เมตร กับศูนย์กลางทางหลวงแผ่นดินหมายเลข ๑ (ถนนพหลโยธิน)

๕. ที่ดินในบริเวณหมายเลข ๕.๑ ถึงหมายเลข ๕.๙ ที่กำหนดไว้เป็นสีเขียว ให้เป็นที่ดินประเภทชนบทและเกษตรกรรม มีรายการดังต่อไปนี้

๕.๑ ด้านเหนือ จดคลองลำละเลง ฝั่งใต้

ด้านตะวันออก จดทางหลวงแผ่นดินหมายเลข ๑ (ถนนพหลโยธิน) ฟากตะวันตก เส้นตั้งฉากกับทางหลวงแผ่นดินหมายเลข ๑ (ถนนพหลโยธิน) ที่จุดซึ่งอยู่ห่างจากทางหลวงแผ่นดินหมายเลข ๑ (ถนนพหลโยธิน) บรรจบกับคลองลำละเลง ฝั่งเหนือ ไปทางทิศตะวันตกเฉียงใต้ตามแนวทางหลวงแผ่นดินหมายเลข ๑ (ถนนพหลโยธิน) เป็นระยะ ๒๐๐ เมตร เส้นขนานระยะ ๔๐๐ เมตร กับศูนย์กลางทางหลวงแผ่นดินหมายเลข ๑ (ถนนพหลโยธิน) เส้นตั้งฉากกับทางหลวงแผ่นดินหมายเลข ๑ (ถนนพหลโยธิน) ที่จุดซึ่งอยู่ห่างจากทางหลวงแผ่นดินหมายเลข ๑ (ถนนพหลโยธิน) บรรจบกับคลองลำละเลง ฝั่งเหนือ ไปทางทิศตะวันตกเฉียงใต้ตามแนวทางหลวงแผ่นดินหมายเลข ๑ (ถนนพหลโยธิน) เป็นระยะ ๑,๐๐๐ เมตร และถนนสาย ง ๑ ฟากเหนือ และฟากตะวันตก

ด้านใต้ จดทางหลวงแผ่นดินหมายเลข ๒๐๕ ฟากเหนือ

ด้านตะวันตก จดเขตผังเมืองรวมด้านตะวันตก ซึ่งเป็นเส้นตรงที่ลากจากคลองถลุงเหล็ก ฝั่งใต้ ที่จุดซึ่งเป็นระยะขนาน ๕๐๐ เมตร กับศูนย์กลางทางหลวงแผ่นดินหมายเลข ๑ (ถนนพหลโยธิน) เป็นเส้นตรงไปทางทิศตะวันออกเฉียงเหนือ จนบรรจบกับทางหลวงแผ่นดินหมายเลข ๒๐๕ ที่จุดซึ่งอยู่ห่างจากทางหลวงแผ่นดินหมายเลข ๒๐๕ บรรจบกับทางหลวงแผ่นดินหมายเลข ๑ (ถนนพหลโยธิน) ไปทางทิศตะวันตกเฉียงเหนือตามแนวทางหลวงแผ่นดินหมายเลข ๒๐๕ เป็นระยะ ๒,๐๐๐ เมตร และเป็นเส้นตรงเดียวกันไปจนจดคลองลำละเลง ฝั่งใต้

ทั้งนี้ ยกเว้นบริเวณหมายเลข ๖.๑ ที่กำหนดไว้เป็นสีเขียวอ่อน

๕.๒ ด้านเหนือ จดเขตผังเมืองรวมด้านเหนือ ซึ่งเป็นเส้นตรงที่ลากจากทางหลวงแผ่นดินหมายเลข ๑ (ถนนพหลโยธิน) ที่จุดซึ่งทางหลวงแผ่นดินหมายเลข ๑ (ถนนพหลโยธิน) บรรจบกับคลองลำละเลง ฝั่งเหนือ เป็นเส้นตรงไปทางทิศตะวันออกเฉียงใต้จนบรรจบกับเขตผังเมืองรวมด้านตะวันออก ซึ่งเป็นเส้นตั้งฉากระยะ ๘๐๐ เมตร กับศูนย์กลางทางหลวงแผ่นดินหมายเลข ๒๐๕ ที่จุดซึ่งอยู่ห่างจากทางหลวงแผ่นดินหมายเลข ๒๐๕ บรรจบกับถนนไม่ปรากฏชื่อ ไปทางทิศตะวันออกเฉียงเหนือตามแนวทางหลวงแผ่นดินหมายเลข ๒๐๕ เป็นระยะ ๑,๒๕๐ เมตร

ด้านตะวันออก จดเส้นขนานระยะ ๖ เมตร กับริมฝั่งคลองสนามแจง ฝั่งตะวันตก

ด้านใต้ จดถนนสาย ง ๑ ฟากเหนือ

ด้านตะวันตก จดทางหลวงแผ่นดินหมายเลข ๑ (ถนนพหลโยธิน) ฟากตะวันออก

ทั้งนี้ ยกเว้นบริเวณหมายเลข ๙.๑ ที่กำหนดไว้เป็นสีน้ำเงิน

๕.๓ ด้านเหนือ จดเขตผังเมืองรวมด้านเหนือ ซึ่งเป็นเส้นตรงที่ลากจากทางหลวงแผ่นดินหมายเลข ๑ (ถนนพหลโยธิน) ที่จุดซึ่งทางหลวงแผ่นดินหมายเลข ๑ (ถนนพหลโยธิน) บรรจบกับคลองลำละเลง ฝั่งเหนือ เป็นเส้นตรงไปทางทิศตะวันออกเฉียงใต้จนบรรจบกับเขตผังเมืองรวมด้านตะวันออก ซึ่งเป็นเส้นตั้งฉากระยะ ๘๐๐ เมตร กับศูนย์กลางทางหลวงแผ่นดินหมายเลข ๒๐๕ ที่จุดซึ่งอยู่ห่างจากทางหลวงแผ่นดินหมายเลข ๒๐๕ บรรจบกับถนนไม่ปรากฏชื่อ ไปทางทิศตะวันออกเฉียงเหนือตามแนวทางหลวงแผ่นดินหมายเลข ๒๐๕ เป็นระยะ ๑,๒๕๐ เมตร

ด้านตะวันออก จดเขตผังเมืองรวมด้านตะวันออก ซึ่งเป็นเส้นตั้งฉากระยะ ๘๐๐ เมตร กับศูนย์กลางทางหลวงแผ่นดินหมายเลข ๒๐๕ ที่จุดซึ่งอยู่ห่างจากทางหลวงแผ่นดินหมายเลข ๒๐๕ บรรจบกับถนนไม่ปรากฏชื่อ ไปทางทิศตะวันออกเฉียงเหนือตามแนวทางหลวงแผ่นดินหมายเลข ๒๐๕ เป็นระยะ ๑,๒๕๐ เมตร

ด้านใต้ จดทางหลวงแผ่นดินหมายเลข ๒๐๕ ฟากเหนือ

ด้านตะวันตก จดเส้นตั้งฉากกับทางหลวงแผ่นดินหมายเลข ๒๐๕ ที่จุดซึ่งอยู่ห่างจากทางหลวงแผ่นดินหมายเลข ๒๐๕ บรรจบกับถนนไม่ปรากฏชื่อ ไปทางทิศตะวันตกเฉียงใต้ตามแนวทางหลวงแผ่นดินหมายเลข ๒๐๕ เป็นระยะ ๒๐ เมตร เส้นขนานระยะ ๓๕๐ เมตร

กับศูนย์กลางทางหลวงแผ่นดินหมายเลข ๒๐๕ เส้นขนานระยะ ๒๐๐ เมตร กับศูนย์กลางถนนสาย ข ๒ ถนนสาย ง ๑ ฟากเหนือ และเส้นขนานระยะ ๖ เมตร กับริมฝั่งคลองสนามแจง ฝั่งตะวันออก

๕.๔ ด้านเหนือ จดทางหลวงแผ่นดินหมายเลข ๒๐๕ ฟากใต้

ด้านตะวันออก จดเขตผังเมืองรวมด้านตะวันออก ซึ่งเป็นเส้นตั้งฉากระยะ ๑,๒๐๐ เมตร กับทางหลวงแผ่นดินหมายเลข ๒๐๕ ที่จุดซึ่งอยู่ห่างจากทางหลวงแผ่นดินหมายเลข ๒๐๕ บรรจบกับถนนไม่ปรากฏชื่อ ไปทางทิศตะวันออกเฉียงเหนือตามแนวทางหลวงแผ่นดินหมายเลข ๒๐๕ เป็นระยะ ๑,๒๕๐ เมตร

ด้านใต้ จดเขตผังเมืองรวมด้านใต้ ซึ่งเป็นเส้นตรงที่ลากต่อจากเขตผังเมืองรวมด้านตะวันออก ไปทางทิศตะวันตกเฉียงใต้ จนบรรจบกับเส้นแบ่งเขตการปกครองระหว่างตำบลโคกสำโรงกับตำบลวังขอนขว้าง ที่จุดซึ่งบรรจบกับลำเหมืองสาธารณะ ฝั่งตะวันออก

ด้านตะวันตก จดเส้นขนานระยะ ๖ เมตร กับริมฝั่งห้วยยาง ฝั่งตะวันออก วัดคลองเกตุ ถนนไม่ปรากฏชื่อ ฟากตะวันออก โรงพยาบาลส่งเสริมสุขภาพตำบลคลองเกตุ เส้นขนานระยะ ๒๐๐ เมตร จากศูนย์กลางถนนสาย ง ๒ เส้นตรงที่ลากต่อเป็นแนวเส้นตรงเดียวกับเส้นขนานระยะ ๒๐๐ เมตร กับศูนย์กลางถนนสาย ค ๑ เส้นขนานระยะ ๒๐๐ เมตร กับศูนย์กลางถนนสาย ค ๑ โรงเรียนโคกสำโรงวิทยา เส้นขนานระยะ ๓๕๐ เมตร กับศูนย์กลางทางหลวงแผ่นดินหมายเลข ๒๐๕ และถนนไม่ปรากฏชื่อ ฟากตะวันออก

ทั้งนี้ ยกเว้นบริเวณหมายเลข ๗.๗ ที่กำหนดไว้เป็นสีเขียวมะกอก

๕.๕ ด้านเหนือ จดทางหลวงแผ่นดินหมายเลข ๒๐๕ ฟากใต้

ด้านตะวันออก จดถนนสาย ง ๑ ฟากตะวันตก และเส้นขนานระยะ ๓๐๐ เมตร กับศูนย์กลางทางหลวงแผ่นดินหมายเลข ๑ (ถนนพหลโยธิน)

ด้านใต้ จดเส้นขนานระยะ ๑๕ เมตร กับริมฝั่งคลองถลุงเหล็ก ฝั่งเหนือ

ด้านตะวันตก จดเขตผังเมืองรวมด้านตะวันตก ซึ่งเป็นเส้นตรงที่ลากจากคลองถลุงเหล็กฝั่งใต้ ที่จุดซึ่งเป็นระยะขนาน ๕๐๐ เมตร กับศูนย์กลางทางหลวงแผ่นดินหมายเลข ๑ (ถนนพหลโยธิน) เป็นเส้นตรงไปทางทิศตะวันออกเฉียงเหนือ จนบรรจบกับทางหลวงแผ่นดินหมายเลข ๒๐๕ ที่จุดซึ่งอยู่ห่างจากทางหลวงแผ่นดินหมายเลข ๒๐๕ บรรจบกับทางหลวงแผ่นดินหมายเลข ๑ (ถนนพหลโยธิน) ไปทางทิศตะวันตกเฉียงเหนือตามแนวทางหลวงแผ่นดินหมายเลข ๒๐๕ เป็นระยะ ๒,๐๐๐ เมตร

ทั้งนี้ ยกเว้นบริเวณหมายเลข ๙.๑๔ ที่กำหนดไว้เป็นสีน้ำเงิน

๕.๖ ด้านเหนือ จดเส้นขนานระยะ ๒๐๐ เมตร กับศูนย์กลางถนนสาย ง ๒

ด้านตะวันออก จดเส้นขนานระยะ ๖ เมตร กับริมฝั่งห้วยยาง ฝั่งตะวันตก

ด้านใต้ จดเขตผังเมืองรวมด้านใต้ ซึ่งเป็นเส้นตรงที่ลากต่อจากเขตผังเมืองรวมด้านตะวันออก ไปทางทิศตะวันตกเฉียงใต้ จนบรรจบกับเส้นแบ่งเขตการปกครองระหว่างตำบลโคกสำโรงกับตำบลวังขอนขว้าง ที่จุดซึ่งบรรจบกับลำเหมืองสาธารณะ ฝั่งตะวันออก และเส้นขนานระยะ ๑๕ เมตร กับริมฝั่งห้วยหิน ฝั่งเหนือ

ด้านตะวันตก จดเส้นขนานระยะ ๓๐๐ เมตร กับศูนย์กลางทางหลวงแผ่นดินหมายเลข ๑ (ถนนพหลโยธิน)

๕.๗ ด้านเหนือ จดเส้นขนานระยะ ๑๕ เมตร กับริมฝั่งคลองถลุงเหล็ก ฝั่งใต้

ด้านตะวันออก จดทางหลวงแผ่นดินหมายเลข ๑ (ถนนพหลโยธิน) ฟากตะวันตก

ด้านใต้ จดเขตผังเมืองด้านใต้ ซึ่งเป็นเส้นตั้งฉากกับทางหลวงแผ่นดินหมายเลข ๑ (ถนนพหลโยธิน) ที่จุดซึ่งอยู่ห่างจากทางหลวงแผ่นดินหมายเลข ๑ (ถนนพหลโยธิน) บรรจบกับห้วยหิน ไปทางทิศตะวันตกเฉียงใต้ตามแนวทางหลวงแผ่นดินหมายเลข ๑ (ถนนพหลโยธิน) เป็นระยะ ๑,๐๐๐ เมตร

ด้านตะวันตก จดเขตผังเมืองรวมด้านตะวันตก ซึ่งเป็นเส้นขนานระยะ ๕๐๐ เมตร กับศูนย์กลางทางหลวงแผ่นดินหมายเลข ๑ (ถนนพหลโยธิน)

๕.๘ ด้านเหนือ จดเส้นขนานระยะ ๑๕ เมตร กับริมฝั่งห้วยหิน ฝั่งใต้

ด้านตะวันออก จดเขตผังเมืองรวมด้านใต้ ซึ่งเป็นเส้นขนานระยะ ๕๐๐ เมตร กับศูนย์กลางทางหลวงแผ่นดินหมายเลข ๑ (ถนนพหลโยธิน)

ด้านใต้ จดสวนเฉลิมพระเกียรติ เทศบาลตำบลโคกสำโรง

ด้านตะวันตก จดทางหลวงแผ่นดินหมายเลข ๑ (ถนนพหลโยธิน) ฟากตะวันออก

๕.๙ ด้านเหนือ จดสำนักงานเกษตรอำเภอโคกสำโรง และสวนเฉลิมพระเกียรติ เทศบาลตำบลโคกสำโรง

ด้านตะวันออก จดเขตผังเมืองรวมด้านใต้ ซึ่งเป็นเส้นขนานระยะ ๕๐๐ เมตร กับศูนย์กลางทางหลวงแผ่นดินหมายเลข ๑ (ถนนพหลโยธิน)

ด้านใต้ จดเขตผังเมืองรวมด้านใต้ ซึ่งเป็นเส้นตั้งฉากกับทางหลวงแผ่นดินหมายเลข ๑ (ถนนพหลโยธิน) ที่จุดซึ่งอยู่ห่างจากทางหลวงแผ่นดินหมายเลข ๑ (ถนนพหลโยธิน) บรรจบกับห้วยหิน ไปทางทิศตะวันตกเฉียงใต้ตามแนวทางหลวงแผ่นดินหมายเลข ๑ (ถนนพหลโยธิน) เป็นระยะ ๑,๐๐๐ เมตร

ด้านตะวันตก จดทางหลวงแผ่นดินหมายเลข ๑ (ถนนพหลโยธิน) ฟากตะวันออก

๖. ที่ดินในบริเวณหมายเลข ๖.๑ ถึงหมายเลข ๖.๑๕ ที่กำหนดไว้เป็นสีเขียวอ่อน ให้เป็นที่ดินประเภทที่โล่งเพื่อนันทนาการและการรักษาคุณภาพสิ่งแวดล้อม มีรายการดังต่อไปนี้

๖.๑ ที่ดินบริเวณ ๒ ฝั่ง ซึ่งเป็นเส้นขนานระยะ ๖ เมตร กับริมฝั่งคลองมะเกลือ เริ่มต้นจากคลองลำละเลง (คลองละเลง) ฝั่งใต้ ไปทางทิศตะวันออกเฉียงใต้ จนบรรจบกับถนนสาย ง ๑ ฟากเหนือ

๖.๒ ที่ดินบริเวณ ๒ ฝั่ง ซึ่งเป็นเส้นขนานระยะ ๖ เมตร กับริมฝั่งคลองสนามแจง เริ่มต้นจากเขตผังเมืองรวมด้านเหนือ ไปทางทิศตะวันออกเฉียงใต้ จนบรรจบกับถนนสาย ง ๑ ฟากเหนือ

๖.๓ ที่ดินบริเวณ ๒ ฝั่ง ซึ่งเป็นเส้นขนานระยะ ๖ เมตร กับริมฝั่งคลองสนามแจง เริ่มต้นจากถนนสาย ง ๑ ฟากใต้ ไปทางทิศตะวันตกเฉียงใต้ จนบรรจบกับเส้นขนานระยะ ๖ เมตร กับริมฝั่งคลองมะเกลือ ฝั่งตะวันออก

๖.๔ ที่ดินบริเวณ ๒ ฝั่ง ซึ่งเป็นเส้นขนานระยะ ๖ เมตร กับริมฝั่งคลองมะเกลือ เริ่มต้นจากถนนสาย ง ๑ ฟากใต้ ไปทางทิศตะวันตกเฉียงใต้ จนบรรจบกับทางหลวงแผ่นดินหมายเลข ๑ (ถนนพหลโยธิน) ฟากตะวันตก

๖.๕ ที่ดินบริเวณ ๒ ฝั่ง ซึ่งเป็นเส้นขนานระยะ ๖ เมตร กับริมฝั่งคลองมะเกลือ เริ่มต้นจากทางหลวงแผ่นดินหมายเลข ๑ (ถนนพหลโยธิน) ฟากตะวันออก ไปทางทิศตะวันออกเฉียงใต้ จนบรรจบกับทางหลวงแผ่นดินหมายเลข ๒๐๕ ฟากเหนือ

ทั้งนี้ ยกเว้นบริเวณที่มีถนนไม่ปรากฏชื่อขนานกับคลองมะเกลือ ฝั่งตะวันตก

๖.๖ หนองใหญ่สาธารณประโยชน์

๖.๗ สระยางสาธารณประโยชน์

๖.๘ ที่ดินบริเวณ ๒ ฝั่ง ซึ่งเป็นเส้นขนานระยะ ๖ เมตร กับริมฝั่งห้วยยาง เริ่มต้นจากทางหลวงแผ่นดินหมายเลข ๒๐๕ ฟากใต้ ไปทางทิศตะวันออกเฉียงใต้ จนบรรจบกับถนนสาย ง ๒ ฟากตะวันตก

๖.๙ หนองไก่เถื่อนสาธารณประโยชน์

๖.๑๐ หนองตาทองสาธารณประโยชน์

๖.๑๑ ที่ดินบริเวณ ๒ ฝั่งซึ่งเป็นเส้นขนานระยะ ๖ เมตร กับริมฝั่งห้วยยาง เริ่มต้นจากถนนสาย ง ๒ ฟากตะวันออก ไปทางทิศตะวันออกเฉียงใต้ จนจดเขตผังเมืองรวมด้านใต้

๖.๑๒ เขาวัดเขากะโหลก

๖.๑๓ ที่ดินในบริเวณแนวขนานระยะ ๑๕ เมตร กับริมฝั่งคลองถลุงเหล็ก ฝั่งเหนือและฝั่งใต้

๖.๑๔ ที่ดินในบริเวณแนวขนานระยะ ๑๕ เมตร กับริมฝั่งห้วยหิน ฝั่งเหนือและฝั่งใต้

๖.๑๕ สวนเฉลิมพระเกียรติ เทศบาลตำบลโคกสำโรง

๗. ที่ดินในบริเวณหมายเลข ๗.๑ ถึงหมายเลข ๗.๘ ที่กำหนดไว้เป็นสีเขียวมะกอก ให้เป็นที่ดินประเภทสถาบันการศึกษา มีรายการดังต่อไปนี้

๗.๑ โรงเรียนวัดหนองพิมาน

๗.๒ โรงเรียนเทศบาลวัดแก้วจันทราราม (โรงเรียนเทศบาล ๒)

๗.๓ โรงเรียนเทศบาลบ้านโคกสำโรง (โรงเรียนเทศบาล ๑)

๗.๔ โรงเรียนโคกสำโรงวิทยา

๗.๕ โรงเรียนวัดรัตนาราม

๗.๖ โรงเรียนโคกสำโรง

๗.๗ โรงเรียนบ้านคลองเกตุ

๗.๘ โรงเรียนวัดดงแก้ว

๘. ที่ดินในบริเวณหมายเลข ๘.๑ ถึงหมายเลข ๘.๑๒ ที่กำหนดไว้เป็นสีเทาอ่อน ให้เป็นที่ดินประเภทสถาบันศาสนา มีรายการดังต่อไปนี้

๘.๑ วัดป่าเจริญธรรม

๘.๒ วัดกำแพงประชาราม

๘.๓ วัดหนองพิมาน

๘.๔ วัดสิงห์คูยาง

๘.๕ วัดแก้วจันทราราม

๘.๖ วัดตะวันเย็น

๘.๗ วัดรัตนาราม

๘.๘ วัดคลองเกตุ

๘.๙ วัดดงแก้ว

๘.๑๐ สำนักสงฆ์โคกสำโรง

๘.๑๑ สุสานโคกสำโรง

๘.๑๒ วัดเขากะโหลก

๙. ที่ดินในบริเวณหมายเลข ๙.๑ ถึงหมายเลข ๙.๑๕ ที่กำหนดไว้เป็นสีน้ำเงิน ให้เป็นที่ดินประเภทสถาบันราชการ การสาธารณูปโภคและสาธารณูปการ มีรายการดังต่อไปนี้

๙.๑ สำนักงานที่ดินจังหวัดลพบุรี สาขาอำเภอโคกสำโรง

๙.๒ พัสดุการทางโคกสำโรง

๙.๓ สถานีตำรวจภูธรอำเภอโคกสำโรง ที่ว่าการอำเภอโคกสำโรง สำนักงานที่ดินอำเภอโคกสำโรง ฝ่ายป้องกันและบรรเทาสาธารณภัยเทศบาลตำบลโคกสำโรง และสำนักงานเทศบาลตำบลโคกสำโรง

๙.๔ โรงพยาบาลโคกสำโรง

๙.๕ ชุมสายโทรศัพท์โคกสำโรง องค์การโทรศัพท์แห่งประเทศไทย

๙.๖ การประปาเทศบาลตำบลโคกสำโรง

๙.๗ สำนักงานไฟฟ้าอำเภอโคกสำโรง การไฟฟ้าส่วนภูมิภาค

๙.๘ ที่ทำการไปรษณีย์โทรเลขอำเภอโคกสำโรง

๙.๙ สหกรณ์การเกษตรโคกสำโรงจำกัด สำนักงานสหกรณ์อำเภอโคกสำโรง จังหวัดลพบุรี

๙.๑๐ โรงฆ่าสัตว์เทศบาลตำบลโคกสำโรง

๙.๑๑ ศูนย์การศึกษานอกโรงเรียนจังหวัดลพบุรี สาขาอำเภอโคกสำโรง ห้องสมุดประชาชนอำเภอโคกสำโรง และสำนักงานการประถมศึกษาอำเภอโคกสำโรง

๙.๑๒ สำนักงานสาธารณสุขอำเภอโคกสำโรง

๙.๑๓ โรงพยาบาลส่งเสริมสุขภาพตำบลคลองเกตุ

๙.๑๔ สำนักงานขนส่งจังหวัดลพบุรี สาขาอำเภอโคกสำโรง

๙.๑๕ สำนักงานเกษตรอำเภอโคกสำโรง

แผนผังแสดงโครงการคมนาคมและขนส่งท้ายกฎกระทรวง
ให้ใช้บังคับผังเมืองรวมเมืองโคกสำโรง จังหวัดลพบุรี
พ.ศ. 2562

มาตราส่วน 1:15,000

0 0.5 1 2 กิโลเมตร

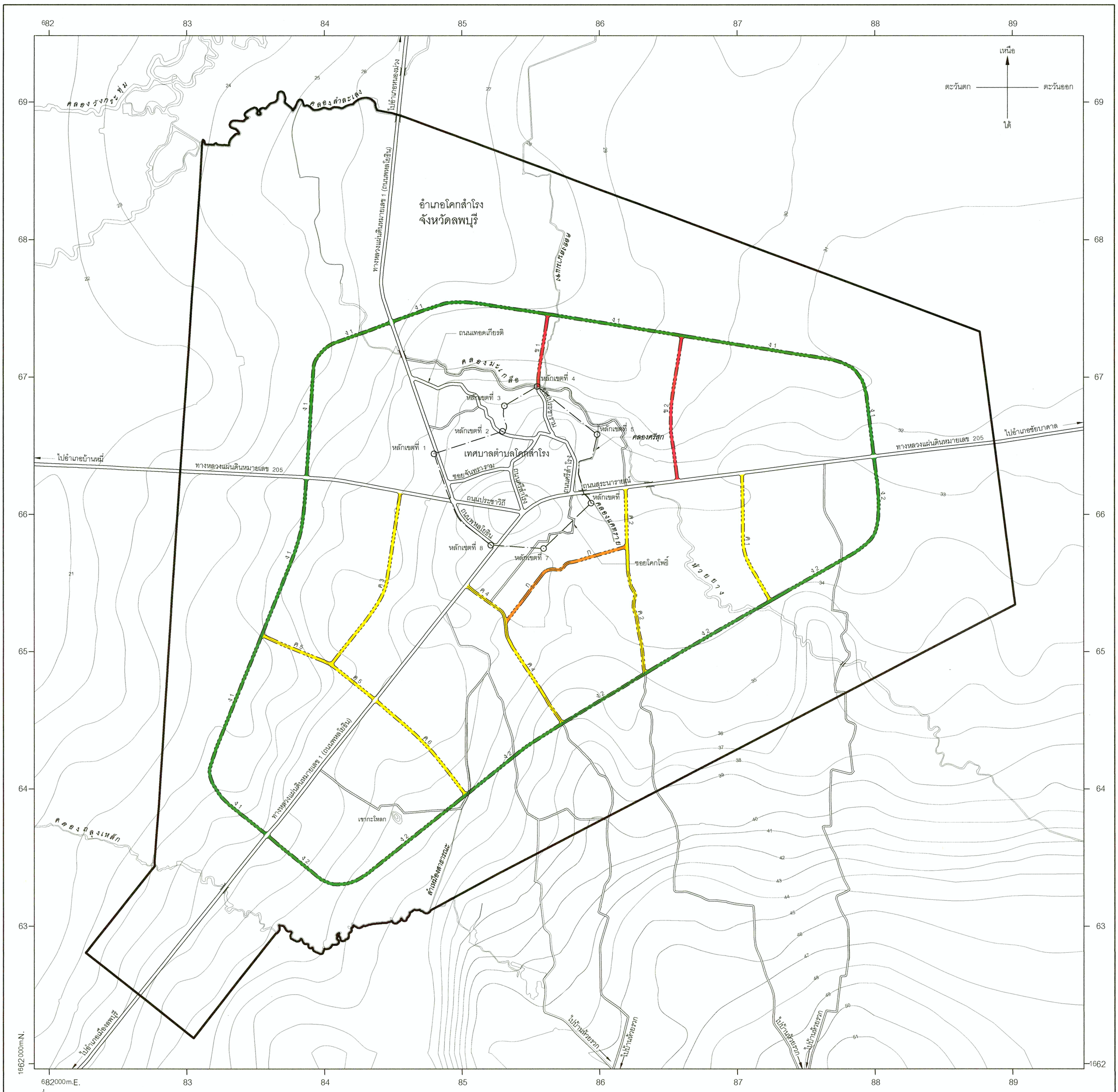

เครื่องหมาย

- แนวเขตผังเมืองรวม
- เขตเทศบาล
- ถนนเดิม
- ถนนเดิมขยาย
- ถนนโครงการ
- สะพาน
- แม่น้ำ คลอง ห้วย
- อ่างเก็บน้ำ หนอง บึง
- เส้นชั้นความสูง

ความกว้างของเขตทาง

- ก ขนาดเขตทาง 15.00 เมตร
- ข ขนาดเขตทาง 18.00 เมตร
- ค ขนาดเขตทาง 20.00 เมตร
- ง ขนาดเขตทาง 40.00 เมตร

ผังเมืองรวมเมืองโคกสำโรง จังหวัดลพบุรี

(นายสุขุม พุ่มสร้าง)
ผู้อำนวยการกองช่าง

(นายเชาว์ งามรัตนกาญจน์)
นายกเทศมนตรีตำบลโคกสำโรง

รายการประกอบแผนผังแสดงโครงการคมนาคมและขนส่งท้ายกฎกระทรวง
ให้ใช้บังคับผังเมืองรวมเมืองโคกสำโรง จังหวัดลพบุรี
พ.ศ. ๒๕๖๒

ถนนตามแผนผังแสดงโครงการคมนาคมและขนส่ง แบ่งเป็น ๔ ขนาด คือ

๑. ถนนแบบ ก ขนาดเขตทาง ๑๕.๐๐ เมตร จำนวน ๑ สาย เป็นถนนเดิมไม่ปรากฏชื่อ กำหนดให้ขยายเขตทาง และถนนโครงการกำหนดให้ก่อสร้างใหม่ เริ่มต้นจากถนนไม่ปรากฏชื่อ (ถนนสาย ค ๔) ที่บริเวณห่างจากถนนไม่ปรากฏชื่อ (ถนนสาย ค ๔) บรรจบกับทางหลวงแผ่นดินหมายเลข ๑ (ถนนพหลโยธิน) ไปทางทิศตะวันออกเฉียงใต้ตามแนวถนนไม่ปรากฏชื่อ (ถนนสาย ค ๔) ระยะประมาณ ๔๑๐ เมตร ไปทางทิศตะวันออกเฉียงเหนือ ระยะประมาณ ๒๒๐ เมตร บรรจบกับถนนไม่ปรากฏชื่อ ไปทางทิศตะวันออกเฉียงเหนือตามแนวถนนไม่ปรากฏชื่อ ระยะประมาณ ๒๑๐ เมตร ไปทางทิศตะวันออกเฉียงเหนือ ระยะประมาณ ๑๒๐ เมตร บรรจบกับถนนไม่ปรากฏชื่อ ไปทางทิศตะวันออกและทิศตะวันออกเฉียงเหนือตามแนวถนนไม่ปรากฏชื่อ ระยะประมาณ ๒๒๐ เมตร ไปทางทิศตะวันออกเฉียงเหนือ ระยะประมาณ ๔๕๐ เมตร จนบรรจบกับถนนสาย ค ๒ ที่บริเวณห่างจากถนนสาย ค ๒ บรรจบกับทางหลวงแผ่นดินหมายเลข ๒๐๕ ไปทางทิศตะวันออกเฉียงใต้ตามแนวถนนสาย ค ๒ ระยะประมาณ ๔๓๐ เมตร

๒. ถนนแบบ ข ขนาดเขตทาง ๑๘.๐๐ เมตร จำนวน ๒ สาย ดังนี้

ถนนสาย ข ๑ เป็นถนนโครงการกำหนดให้ก่อสร้างใหม่ เริ่มต้นจากซอยประชาราม ที่บริเวณห่างจากซอยประชารามบรรจบกับถนนศรีสำโรง ไปทางทิศตะวันตกเฉียงเหนือตามแนวซอยประชาราม ระยะประมาณ ๓๘๐ เมตร ไปทางทิศตะวันออกเฉียงเหนือ ระยะประมาณ ๕๕๐ เมตร จนบรรจบกับถนนสาย ง ๑ ที่บริเวณห่างจากถนนสาย ง ๑ บรรจบกับทางหลวงแผ่นดินหมายเลข ๑ (ถนนพหลโยธิน) ไปทางทิศตะวันออกเฉียงเหนือและทิศตะวันออกเฉียงใต้ตามถนนสาย ง ๑ ระยะประมาณ ๑,๒๐๐ เมตร

ถนนสาย ข ๒ เป็นถนนโครงการกำหนดให้ก่อสร้างใหม่ เริ่มต้นจากทางหลวงแผ่นดินหมายเลข ๒๐๕ ที่บริเวณห่างจากถนนศรีสำโรงบรรจบกับถนนสุระนารายณ์ ไปทางทิศตะวันออกเฉียงเหนือตามแนวถนนสุระนารายณ์และทางหลวงแผ่นดินหมายเลข ๒๐๕ ระยะประมาณ ๗๘๐ เมตร ไปทางทิศตะวันตกเฉียงเหนือและทิศตะวันออกเฉียงเหนือ ระยะประมาณ ๑,๐๐๐ เมตร จนบรรจบกับถนนสาย ง ๑ ที่บริเวณห่างจากถนนสาย ง ๑ บรรจบกับทางหลวงแผ่นดินหมายเลข ๑ (ถนนพหลโยธิน) ไปทางทิศตะวันออกเฉียงใต้ตามถนนสาย ง ๑ ระยะประมาณ ๒,๒๐๐ เมตร

๓. ถนนแบบ ค ขนาดเขตทาง ๒๐.๐๐ เมตร จำนวน ๖ สาย ดังนี้

ถนนสาย ค ๑ เป็นถนนโครงการกำหนดให้ก่อสร้างใหม่ เริ่มต้นจากทางหลวงแผ่นดินหมายเลข ๒๐๕ ที่บริเวณห่างจากถนนศรีสำโรงบรรจบกับถนนสุระนารายณ์ ไปทางทิศตะวันออกเฉียงเหนือตามแนวถนนสุระนารายณ์และทางหลวงแผ่นดินหมายเลข ๒๐๕ ระยะประมาณ ๑,๒๕๐ เมตร ไปทางทิศตะวันออกเฉียงใต้ ระยะประมาณ ๑,๐๐๐ เมตร จนบรรจบกับถนนสาย ง ๒ ที่บริเวณห่างจากถนนสาย ง ๒ บรรจบกับถนนไม่ปรากฏชื่อ (ถนนสาย ค ๒) ไปทางทิศตะวันออกเฉียงเหนือตามแนวถนนสาย ง ๒ ระยะประมาณ ๑,๐๓๐ เมตร

ถนนสาย ค ๒ เป็นถนนเดิมไม่ปรากฏชื่อกำหนดให้ขยายเขตทาง และถนนโครงการกำหนดให้ก่อสร้างใหม่ เริ่มต้นจากทางหลวงแผ่นดินหมายเลข ๒๐๕ ที่บริเวณห่างจากถนนศรีสำโรงบรรจบกับถนนสุระนารายณ์ ไปทางทิศตะวันออกเฉียงเหนือตามแนวถนนสุระนารายณ์และทางหลวงแผ่นดินหมายเลข ๒๐๕ ระยะประมาณ ๓๔๐ เมตร ไปทางทิศตะวันออกเฉียงใต้ ระยะประมาณ ๔๓๐ เมตร บรรจบกับถนนสาย ก ไปทางทิศตะวันออกเฉียงใต้ ระยะประมาณ ๑๘๐ เมตร บรรจบกับถนนไม่ปรากฏชื่อไปทางทิศตะวันออกเฉียงใต้ตามแนวถนนไม่ปรากฏชื่อ ระยะประมาณ ๗๗๐ เมตร จนบรรจบกับถนนไม่ปรากฏชื่อ (ถนนสาย ง ๒)

ถนนสาย ค ๓ เป็นถนนโครงการกำหนดให้ก่อสร้างใหม่ เริ่มต้นจากทางหลวงแผ่นดินหมายเลข ๒๐๕ ที่บริเวณห่างจากทางหลวงแผ่นดินหมายเลข ๒๐๕ บรรจบกับถนนพหลโยธิน ไปทางทิศตะวันตกเฉียงเหนือตามแนวทางหลวงแผ่นดินหมายเลข ๒๐๕ ระยะประมาณ ๓๙๐ เมตร ไปทางทิศตะวันตกเฉียงใต้ ระยะประมาณ ๑,๔๕๐ เมตร จนบรรจบกับถนนสาย ค ๕ ที่บริเวณห่างจากถนนสาย ค ๕ บรรจบกับทางหลวงแผ่นดินหมายเลข ๑ (ถนนพหลโยธิน) ไปทางทิศตะวันตกเฉียงเหนือตามแนวถนนสาย ค ๕ ระยะประมาณ ๔๑๐ เมตร

ถนนสาย ค ๔ เป็นถนนเดิมไม่ปรากฏชื่อกำหนดให้ขยายเขตทาง และถนนโครงการกำหนดให้ก่อสร้างใหม่ เริ่มต้นจากทางหลวงแผ่นดินหมายเลข ๑ (ถนนพหลโยธิน) ที่บริเวณห่างจากถนนพหลโยธินบรรจบกับทางหลวงแผ่นดินหมายเลข ๑ (ถนนพหลโยธิน) ไปทางทิศตะวันตกเฉียงใต้ตามแนวทางหลวงแผ่นดินหมายเลข ๑ (ถนนพหลโยธิน) ระยะประมาณ ๓๕๐ เมตร ไปทางทิศตะวันออกเฉียงใต้ตามแนวถนนไม่ปรากฏชื่อ ระยะประมาณ ๔๑๐ เมตร บรรจบกับถนนสาย ก ไปทางทิศตะวันออกเฉียงใต้ตามแนวถนนไม่ปรากฏชื่อ ระยะประมาณ ๑๓๐ เมตร ไปทางทิศตะวันออกเฉียงใต้ระยะประมาณ ๕๑๐ เมตร บรรจบกับถนนไม่ปรากฏชื่อ ไปทางทิศตะวันออกเฉียงใต้ตามแนวถนนไม่ปรากฏชื่อระยะประมาณ ๒๒๐ เมตร จนบรรจบกับถนนไม่ปรากฏชื่อ (ถนนสาย ง ๒)

ถนนสาย ค ๕ เป็นถนนโครงการกำหนดให้ก่อสร้างใหม่ เริ่มต้นจากทางหลวงแผ่นดินหมายเลข ๑ (ถนนพหลโยธิน) ที่บริเวณห่างจากถนนไม่ปรากฏชื่อ (ถนนสาย ค ๔) บรรจบกับทางหลวงแผ่นดินหมายเลข ๑ (ถนนพหลโยธิน) ไปทางทิศตะวันตกเฉียงใต้ตามแนวทางหลวงแผ่นดินหมายเลข ๑ (ถนนพหลโยธิน) ระยะประมาณ ๑,๐๗๐ เมตร ไปทางทิศตะวันตกเฉียงเหนือ ระยะประมาณ ๔๑๐ เมตร บรรจบกับถนนสาย ค ๓ ที่บริเวณห่างจากถนนสาย ค ๓ บรรจบกับทางหลวงแผ่นดินหมายเลข ๒๐๕ ไปทางทิศตะวันตกเฉียงใต้ตามแนวถนนสาย ค ๓ ระยะประมาณ ๑,๔๕๐ เมตร ไปทางทิศตะวันตกเฉียงเหนือ ระยะประมาณ ๕๕๐ เมตร จนบรรจบกับถนนสาย ง ๑ ที่บริเวณห่างจากถนนสาย ง ๑ บรรจบกับทางหลวงแผ่นดินหมายเลข ๒๐๕ ไปทางทิศตะวันตกเฉียงใต้ตามแนวถนนสาย ง ๑ ระยะประมาณ ๑,๒๐๐ เมตร

ถนนสาย ค ๖ เป็นถนนโครงการกำหนดให้ก่อสร้างใหม่ เริ่มต้นจากทางหลวงแผ่นดินหมายเลข ๑ (ถนนพหลโยธิน) ที่บริเวณถนนสาย ค ๕ บรรจบกับทางหลวงแผ่นดินหมายเลข ๑ (ถนนพหลโยธิน) ไปทางทิศตะวันออกเฉียงใต้ ระยะประมาณ ๙๖๐ เมตร จนบรรจบกับถนนสาย ง ๒ ที่บริเวณห่างจากถนนไม่ปรากฏชื่อ (ถนนสาย ค ๔) บรรจบกับถนนสาย ง ๒ ไปทางทิศตะวันตกเฉียงใต้ตามแนวถนนสาย ง ๒ ระยะประมาณ ๘๘๐ เมตร

๓. ถนนแบบ ง ขนาดเขตทาง ๔๐.๐๐ เมตร จำนวน ๒ สาย ดังนี้

ถนนสาย ง ๑ เป็นถนนโครงการกำหนดให้ก่อสร้างใหม่ เริ่มต้นจากทางหลวงแผ่นดินหมายเลข ๑ (ถนนพหลโยธิน) ที่บริเวณห่างจากถนนไม่ปรากฏชื่อ (ถนนสาย ค ๔) บรรจบกับทางหลวงแผ่นดินหมายเลข ๑ (ถนนพหลโยธิน) ไปทางทิศตะวันตกเฉียงใต้ตามแนวทางหลวงแผ่นดินหมายเลข ๑ (ถนนพหลโยธิน) ระยะประมาณ ๒,๓๓๐ เมตร ไปทางทิศตะวันตกเฉียงเหนือและทิศตะวันออกเฉียงเหนือ ระยะประมาณ ๑,๗๑๐ เมตร บรรจบกับถนนสาย ค ๕ ที่บริเวณห่างจากถนนสาย ค ๕ บรรจบกับทางหลวงแผ่นดินหมายเลข ๑ (ถนนพหลโยธิน) ไปทางทิศตะวันตกเฉียงเหนือตามแนวถนนสาย ค ๕ ระยะประมาณ ๙๖๐ เมตร ไปทางทิศตะวันออกเฉียงเหนือ ระยะประมาณ ๑,๒๐๐ เมตร บรรจบกับทางหลวงแผ่นดินหมายเลข ๒๐๕ ที่บริเวณห่างจากทางหลวงแผ่นดินหมายเลข ๒๐๕ บรรจบกับถนนพหลโยธิน ไปทางทิศตะวันตกเฉียงเหนือตามแนวทางหลวงแผ่นดินหมายเลข ๒๐๕ ระยะประมาณ ๑,๐๙๐ เมตร ไปทางทิศตะวันออกเฉียงเหนือ ระยะประมาณ ๑,๔๙๐ เมตร บรรจบกับทางหลวงแผ่นดินหมายเลข ๑ (ถนนพหลโยธิน) ที่บริเวณห่างจากทางหลวงแผ่นดินหมายเลข ๒๐๕ บรรจบกับถนนพหลโยธิน ไปทางทิศตะวันตกเฉียงเหนือตามแนวถนนพหลโยธินและทางหลวงแผ่นดินหมายเลข ๑ (ถนนพหลโยธิน) ระยะประมาณ ๑,๓๘๐ เมตร ไปทาง

ทิศตะวันออกเฉียงเหนือและทิศตะวันออกเฉียงใต้ ระยะประมาณ ๑,๒๐๐ เมตร บรรจบกับถนนสาย ข ๑ ที่บริเวณห่างจากถนนสาย ข ๑ บรรจบกับซอยประชาราม ไปทางทิศตะวันออกเฉียงเหนือตามแนวถนนสาย ข ๑ ระยะประมาณ ๕๕๐ เมตร ไปทางทิศตะวันออกเฉียงใต้ ระยะประมาณ ๑,๐๐๐ เมตร บรรจบกับถนนสาย ข ๒ ที่บริเวณห่างจากถนนสาย ข ๒ บรรจบกับทางหลวงแผ่นดินหมายเลข ๒๐๕ ไปทางทิศตะวันตกเฉียงเหนือและทิศตะวันออกเฉียงเหนือตามแนวถนนสาย ข ๒ ระยะประมาณ ๑,๐๐๐ เมตร ไปทางทิศตะวันออกเฉียงใต้ ระยะประมาณ ๑,๙๔๐ เมตร บรรจบกับทางหลวงแผ่นดินหมายเลข ๒๐๕ ที่บริเวณห่างจากถนนศรีสำโรงบรรจบกับถนนสุระนารายณ์ ไปทางทิศตะวันออกเฉียงเหนือตามแนวถนนสุระนารายณ์และทางหลวงแผ่นดินหมายเลข ๒๐๕ ระยะประมาณ ๒,๒๑๐ เมตร

ถนนสาย ง ๒ เป็นถนนเดิมไม่ปรากฏชื่อกำหนดให้ขยายเขตทาง และถนนโครงการกำหนดให้ก่อสร้างใหม่ เริ่มต้นจากทางหลวงแผ่นดินหมายเลข ๒๐๕ ที่บริเวณถนนสาย ง ๑ บรรจบกับทางหลวงแผ่นดินหมายเลข ๒๐๕ ไปทางทิศตะวันออกเฉียงใต้และทิศตะวันตกเฉียงใต้ ระยะประมาณ ๑,๔๘๐ เมตร บรรจบกับถนนสาย ค ๑ ที่บริเวณห่างจากถนนสาย ค ๑ บรรจบกับทางหลวงแผ่นดินหมายเลข ๒๐๕ ไปทางทิศตะวันออกเฉียงใต้ตามแนวถนนสาย ค ๑ ระยะประมาณ ๑,๐๐๐ เมตร ไปทางทิศตะวันตกเฉียงใต้ ระยะประมาณ ๑,๐๕๐ เมตร บรรจบกับถนนไม่ปรากฏชื่อ ที่บริเวณถนนไม่ปรากฏชื่อบรรจบกับถนนไม่ปรากฏชื่อ (ถนนสาย ค ๒) ไปทางทิศตะวันตกเฉียงใต้ตามแนวถนนไม่ปรากฏชื่อ ระยะประมาณ ๗๐๐ เมตร บรรจบกับถนนไม่ปรากฏชื่อ (ถนนสาย ค ๔) ไปทางทิศตะวันตกเฉียงใต้ ระยะประมาณ ๘๘๐ เมตร บรรจบกับถนนสาย ค ๖ ที่บริเวณห่างจากถนนสาย ค ๖ บรรจบกับทางหลวงแผ่นดินหมายเลข ๑ (ถนนพหลโยธิน) ไปทางทิศตะวันออกเฉียงใต้ตามแนวถนนสาย ค ๖ ระยะประมาณ ๙๖๐ เมตร ไปทางทิศตะวันตกเฉียงใต้และทิศตะวันตกเฉียงเหนือ ระยะประมาณ ๑,๗๙๐ เมตร จนบรรจบกับทางหลวงแผ่นดินหมายเลข ๑ (ถนนพหลโยธิน) ที่บริเวณถนนสาย ง ๑ บรรจบกับทางหลวงแผ่นดินหมายเลข ๑ (ถนนพหลโยธิน)

<u>หมายเหตุ</u> :- เหตุผลในการประกาศใช้กฎกระทรวงฉบับนี้ คือ โดยที่สมควรกำหนดให้ใช้บังคับผังเมืองรวมในท้องที่ตำบลโคกสำโรง ตำบลถลุงเหล็ก ตำบลคลองเกตุ และตำบลวังขอนขว้าง อำเภอโคกสำโรง จังหวัดลพบุรี เพื่อใช้เป็นแนวทางในการพัฒนาและการดำรงรักษาเมืองและบริเวณที่เกี่ยวข้องหรือชนบทในด้านการใช้ประโยชน์ในทรัพย์สิน การคมนาคมและการขนส่ง การสาธารณูปโภค บริการสาธารณะและสภาพแวดล้อม ทั้งนี้ เพื่อให้บรรลุวัตถุประสงค์ของการผังเมือง และโดยที่มาตรา ๒๖ วรรคหนึ่ง แห่งพระราชบัญญัติการผังเมือง พ.ศ. ๒๕๑๘ ซึ่งแก้ไขเพิ่มเติมโดยพระราชบัญญัติการผังเมือง (ฉบับที่ ๔) พ.ศ. ๒๕๕๘ บัญญัติว่า การใช้บังคับผังเมืองรวมให้กระทำโดยกฎกระทรวง จึงจำเป็นต้องออกกฎกระทรวงนี้