กฎกระทรวง

ให้ใช้บังคับผังเมืองรวมเมืองพิบูลมังสาหาร จังหวัดอุบลราชธานี

พ.ศ. ๒๕๖๒

อาศัยอำนาจตามความในมาตรา ๕ วรรคหนึ่ง แห่งพระราชบัญญัติการผังเมือง พ.ศ. ๒๕๑๘ และมาตรา ๒๖ วรรคหนึ่ง แห่งพระราชบัญญัติการผังเมือง พ.ศ. ๒๕๑๘ ซึ่งแก้ไขเพิ่มเติมโดยพระราชบัญญัติการผังเมือง (ฉบับที่ ๔) พ.ศ. ๒๕๕๘ รัฐมนตรีว่าการกระทรวงมหาดไทยออกกฎกระทรวงไว้ ดังต่อไปนี้

ข้อ ๑ ให้ใช้บังคับผังเมืองรวม ในท้องที่ตำบลโพธิ์ศรี ตำบลโพธิ์ไทร ตำบลพิบูล และตำบลกุดชมภู อำเภอพิบูลมังสาหาร จังหวัดอุบลราชธานี ภายในแนวเขตตามแผนที่ท้ายกฎกระทรวงนี้

ข้อ ๒ การวางและจัดทำผังเมืองรวมตามกฎกระทรวงนี้ มีวัตถุประสงค์เพื่อใช้เป็นแนวทางในการพัฒนา และการดำรงรักษาเมืองและบริเวณที่เกี่ยวข้องหรือชนบท ในด้านการใช้ประโยชน์ในทรัพย์สิน การคมนาคมและการขนส่ง การสาธารณูปโภค บริการสาธารณะและสภาพแวดล้อมในบริเวณแนวเขตตามข้อ ๑ ให้สอดคล้องกับการพัฒนาระบบเศรษฐกิจและสังคมของประเทศตามแผนพัฒนาเศรษฐกิจและสังคมแห่งชาติ

ข้อ ๓ ผังเมืองรวมตามกฎกระทรวงนี้ มีนโยบายและมาตรการเพื่อจัดระบบการใช้ประโยชน์ที่ดิน โครงข่ายคมนาคมขนส่งและบริการสาธารณะให้มีประสิทธิภาพ สามารถรองรับและสอดคล้องกับการขยายตัวของชุมชนในอนาคต รวมทั้งส่งเสริมและพัฒนาเศรษฐกิจ โดยมีสาระสำคัญ ดังต่อไปนี้

(๑) ส่งเสริมและพัฒนาชุมชนเมืองพิบูลมังสาหารให้เป็นศูนย์กลางการบริหาร การปกครอง การพาณิชยกรรม และการบริการในระดับอำเภอ

(๒) ส่งเสริมการพัฒนาด้านที่อยู่อาศัย อุตสาหกรรม และการคมนาคมและการขนส่งให้สอดคล้องกับโครงสร้างทางเศรษฐกิจและสังคม ศักยภาพในการพัฒนาพื้นที่ และการขยายตัวของชุมชน

(๓) ส่งเสริมและพัฒนาให้เป็นแหล่งท่องเที่ยวที่สำคัญของจังหวัดอุบลราชธานี

(๔) อนุรักษ์ทรัพยากรธรรมชาติและสิ่งแวดล้อม

ข้อ ๔ การใช้ประโยชน์ที่ดินภายในเขตผังเมืองรวม ให้เป็นไปตามแผนผังกำหนดการใช้ประโยชน์ที่ดินตามที่ได้จำแนกประเภท แผนผังแสดงโครงการคมนาคมและขนส่ง และรายการประกอบแผนผังท้ายกฎกระทรวงนี้

ข้อ ๕ การใช้ประโยชน์ที่ดินตามแผนผังกำหนดการใช้ประโยชน์ที่ดินตามที่ได้จำแนกประเภทท้ายกฎกระทรวงนี้ ให้เป็นไปดังต่อไปนี้

(๑) ที่ดินในบริเวณหมายเลข ๑.๑ ถึงหมายเลข ๑.๒๖ ที่กำหนดไว้เป็นสีเหลือง ให้เป็นที่ดินประเภทที่อยู่อาศัยหนาแน่นน้อย

(๒) ที่ดินในบริเวณหมายเลข ๒.๑ ถึงหมายเลข ๒.๑๑ ที่กำหนดไว้เป็นสีส้ม ให้เป็นที่ดินประเภทที่อยู่อาศัยหนาแน่นปานกลาง

(๓) ที่ดินในบริเวณหมายเลข ๓.๑ ถึงหมายเลข ๓.๘ ที่กำหนดไว้เป็นสีแดง ให้เป็นที่ดินประเภทพาณิชยกรรมและที่อยู่อาศัยหนาแน่นมาก

(๔) ที่ดินในบริเวณหมายเลข ๔.๑ และหมายเลข ๔.๒ ที่กำหนดไว้เป็นสีม่วงอ่อน ให้เป็นที่ดินประเภทอุตสาหกรรมเฉพาะกิจ

(๕) ที่ดินในบริเวณหมายเลข ๕.๑ ถึงหมายเลข ๕.๒๒ ที่กำหนดไว้เป็นสีเขียว ให้เป็นที่ดินประเภทชนบทและเกษตรกรรม

(๖) ที่ดินในบริเวณหมายเลข ๖.๑ ถึงหมายเลข ๖.๔๒ ที่กำหนดไว้เป็นสีเขียวอ่อน ให้เป็นที่ดินประเภทที่โล่งเพื่อนันทนาการและการรักษาคุณภาพสิ่งแวดล้อม

(๗) ที่ดินในบริเวณหมายเลข ๗.๑ ถึงหมายเลข ๗.๙ ที่กำหนดไว้เป็นสีเขียวมะกอก ให้เป็นที่ดินประเภทสถาบันการศึกษา

(๘) ที่ดินในบริเวณหมายเลข ๘.๑ ถึงหมายเลข ๘.๑๑ ที่กำหนดไว้เป็นสีเทาอ่อน ให้เป็นที่ดินประเภทสถาบันศาสนา

(๙) ที่ดินในบริเวณหมายเลข ๙.๑ ถึงหมายเลข ๙.๘ ที่กำหนดไว้เป็นสีน้ำเงิน ให้เป็นที่ดินประเภทสถาบันราชการ การสาธารณูปโภคและสาธารณูปการ

ข้อ ๖ ที่ดินประเภทที่อยู่อาศัยหนาแน่นน้อย ให้ใช้ประโยชน์ที่ดินเพื่อการอยู่อาศัย สถาบันราชการ การสาธารณูปโภคและสาธารณูปการเป็นส่วนใหญ่ สำหรับการใช้ประโยชน์ที่ดินเพื่อกิจการอื่น ให้ใช้ได้ไม่เกินร้อยละสิบห้าของที่ดินประเภทนี้ในแต่ละบริเวณ

ที่ดินประเภทนี้ ห้ามใช้ประโยชน์ที่ดินเพื่อกิจการตามที่กำหนด ดังต่อไปนี้

(๑) โรงงานทุกจำพวกตามกฎหมายว่าด้วยโรงงาน เว้นแต่โรงงานตามประเภท ชนิด และจำพวกที่กำหนดให้ดำเนินการได้ตามบัญชีท้ายกฎกระทรวงนี้ และโรงงานบำบัดน้ำเสียรวมของชุมชน

(๒) คลังน้ำมันและสถานที่เก็บรักษาน้ำมัน ลักษณะที่สาม ตามกฎหมายว่าด้วยการควบคุมน้ำมันเชื้อเพลิง เพื่อการจำหน่าย

(๓) คลังก๊าซปิโตรเลียมเหลว สถานที่บรรจุก๊าซปิโตรเลียมเหลวประเภทโรงบรรจุ สถานที่บรรจุก๊าซปิโตรเลียมเหลวประเภทห้องบรรจุ และสถานที่เก็บรักษาก๊าซปิโตรเลียมเหลวประเภทโรงเก็บตามกฎหมายว่าด้วยการควบคุมน้ำมันเชื้อเพลิง

(๔) เลี้ยงม้า โค กระบือ สุกร แพะ แกะ ห่าน เป็ด ไก่ งู จระเข้ หรือสัตว์ป่าตามกฎหมายว่าด้วยการสงวนและคุ้มครองสัตว์ป่า เพื่อการค้า

(๕) สุสานและฌาปนสถานตามกฎหมายว่าด้วยสุสานและฌาปนสถาน

(๖) การอยู่อาศัยหรือประกอบพาณิชยกรรมประเภทอาคารขนาดใหญ่

(๗) การอยู่อาศัยประเภทอาคารชุด หอพัก หรืออาคารอยู่อาศัยรวม

(๘) กำจัดมูลฝอย

(๙) ซื้อขายหรือเก็บเศษวัสดุ

การใช้ประโยชน์ที่ดินริมฝั่งลำคลองหรือแหล่งน้ำสาธารณะ ให้มีที่ว่างตามแนวขนานริมฝั่งตามสภาพธรรมชาติของลำคลองหรือแหล่งน้ำสาธารณะไม่น้อยกว่า ๖ เมตร เว้นแต่เป็นการก่อสร้างเพื่อการคมนาคมทางน้ำ การสาธารณูปโภค เขื่อน รั้ว หรือกำแพง

ข้อ ๗ ที่ดินประเภทที่อยู่อาศัยหนาแน่นปานกลาง ให้ใช้ประโยชน์ที่ดินเพื่อการอยู่อาศัย สถาบันราชการ การสาธารณูปโภคและสาธารณูปการเป็นส่วนใหญ่ สำหรับการใช้ประโยชน์ที่ดินเพื่อกิจการอื่น ให้ใช้ได้ไม่เกินร้อยละยี่สิบห้าของที่ดินประเภทนี้ในแต่ละบริเวณ

ที่ดินประเภทนี้ ห้ามใช้ประโยชน์ที่ดินเพื่อกิจการตามที่กำหนด ดังต่อไปนี้

(๑) โรงงานทุกจำพวกตามกฎหมายว่าด้วยโรงงาน เว้นแต่โรงงานตามประเภท ชนิด และจำพวกที่กำหนดให้ดำเนินการได้ตามบัญชีท้ายกฎกระทรวงนี้ และโรงงานบำบัดน้ำเสียรวมของชุมชน

(๒) คลังน้ำมันและสถานที่เก็บรักษาน้ำมัน ลักษณะที่สาม ตามกฎหมายว่าด้วยการควบคุมน้ำมันเชื้อเพลิง เพื่อการจำหน่าย

(๓) คลังก๊าซปิโตรเลียมเหลว สถานที่บรรจุก๊าซปิโตรเลียมเหลวประเภทโรงบรรจุ สถานที่บรรจุก๊าซปิโตรเลียมเหลวประเภทห้องบรรจุ และสถานที่เก็บรักษาก๊าซปิโตรเลียมเหลวประเภทโรงเก็บตามกฎหมายว่าด้วยการควบคุมน้ำมันเชื้อเพลิง

(๔) เลี้ยงม้า โค กระบือ สุกร แพะ แกะ ห่าน เป็ด ไก่ งู จระเข้ หรือสัตว์ป่าตามกฎหมายว่าด้วยการสงวนและคุ้มครองสัตว์ป่า เพื่อการค้า

(๕) สุสานและฌาปนสถานตามกฎหมายว่าด้วยสุสานและฌาปนสถาน

(๖) การอยู่อาศัยหรือประกอบพาณิชยกรรมประเภทอาคารขนาดใหญ่พิเศษ

(๗) กำจัดมูลฝอย

(๘) ซื้อขายหรือเก็บเศษวัสดุ

ข้อ ๘ ที่ดินประเภทพาณิชยกรรมและที่อยู่อาศัยหนาแน่นมาก ให้ใช้ประโยชน์ที่ดินเพื่อพาณิชยกรรม การอยู่อาศัย สถาบันราชการ การสาธารณูปโภคและสาธารณูปการเป็นส่วนใหญ่

สำหรับการใช้ประโยชน์ที่ดินเพื่อกิจการอื่น ให้ใช้ได้ไม่เกินร้อยละสิบห้าของที่ดินประเภทนี้ในแต่ละบริเวณ

ที่ดินประเภทนี้ ห้ามใช้ประโยชน์ที่ดินเพื่อกิจการตามที่กำหนด ดังต่อไปนี้

(๑) โรงงานทุกจำพวกตามกฎหมายว่าด้วยโรงงาน เว้นแต่โรงงานตามประเภท ชนิด และจำพวกที่กำหนดให้ดำเนินการได้ตามบัญชีท้ายกฎกระทรวงนี้ และโรงงานบำบัดน้ำเสียรวมของชุมชน

(๒) คลังน้ำมัน สถานที่เก็บรักษาน้ำมัน ลักษณะที่สาม สถานีบริการน้ำมันประเภท ก สถานีบริการน้ำมันประเภท ข สถานีบริการน้ำมันประเภท ค ลักษณะที่สอง สถานีบริการน้ำมันประเภท จ ลักษณะที่สอง และสถานีบริการน้ำมันประเภท ฉ ตามกฎหมายว่าด้วยการควบคุมน้ำมันเชื้อเพลิง เพื่อการจำหน่าย

(๓) คลังก๊าซปิโตรเลียมเหลว สถานที่บรรจุก๊าซปิโตรเลียมเหลวประเภทโรงบรรจุ สถานที่บรรจุก๊าซปิโตรเลียมเหลวประเภทห้องบรรจุ สถานที่เก็บรักษาก๊าซปิโตรเลียมเหลวประเภทโรงเก็บ และสถานีบริการก๊าซปิโตรเลียมเหลว ตามกฎหมายว่าด้วยการควบคุมน้ำมันเชื้อเพลิง

(๔) เลี้ยงม้า โค กระบือ สุกร แพะ แกะ ห่าน เป็ด ไก่ งู จระเข้ หรือสัตว์ป่า ตามกฎหมายว่าด้วยการสงวนและคุ้มครองสัตว์ป่า เพื่อการค้า

(๕) สุสานและฌาปนสถานตามกฎหมายว่าด้วยสุสานและฌาปนสถาน

(๖) กำจัดมูลฝอย

(๗) ซื้อขายหรือเก็บเศษวัสดุ

ข้อ ๙ ที่ดินประเภทอุตสาหกรรมเฉพาะกิจ ให้ใช้ประโยชน์ที่ดินเพื่ออุตสาหกรรมที่ประกอบกิจการในลักษณะโรงงานตามกฎหมายว่าด้วยโรงงานตามประเภท ชนิด และจำพวกที่กำหนดให้ดำเนินการได้ตามบัญชีท้ายกฎกระทรวงนี้ โรงงานบำบัดน้ำเสียรวมของชุมชน คลังสินค้า สถาบันราชการ การสาธารณูปโภคและสาธารณูปการเป็นส่วนใหญ่ สำหรับการใช้ประโยชน์ที่ดินเพื่อกิจการอื่นให้ใช้ได้ไม่เกินร้อยละสิบของที่ดินประเภทนี้ในแต่ละบริเวณ

ที่ดินประเภทนี้ ห้ามใช้ประโยชน์ที่ดินเพื่อกิจการตามที่กำหนด ดังต่อไปนี้

(๑) โรงงานทุกจำพวกตามกฎหมายว่าด้วยโรงงาน เว้นแต่โรงงานตามประเภท ชนิด และจำพวกที่กำหนดให้ดำเนินการได้ตามบัญชีท้ายกฎกระทรวงนี้ และโรงงานบำบัดน้ำเสียรวมของชุมชน

(๒) คลังน้ำมันและสถานที่เก็บรักษาน้ำมัน ลักษณะที่สาม ตามกฎหมายว่าด้วยการควบคุมน้ำมันเชื้อเพลิง เพื่อการจำหน่าย

(๓) คลังก๊าซปิโตรเลียมเหลว สถานที่บรรจุก๊าซปิโตรเลียมเหลวประเภทโรงบรรจุ สถานที่บรรจุก๊าซปิโตรเลียมเหลวประเภทห้องบรรจุ และสถานที่เก็บรักษาก๊าซปิโตรเลียมเหลวประเภทโรงเก็บ ตามกฎหมายว่าด้วยการควบคุมน้ำมันเชื้อเพลิง

(๔) เลี้ยงม้า โค กระบือ สุกร แพะ แกะ ห่าน เป็ด ไก่ งู จระเข้ หรือสัตว์ป่า ตามกฎหมายว่าด้วยการสงวนและคุ้มครองสัตว์ป่า เพื่อการค้า

(๕) สุสานและฌาปนสถานตามกฎหมายว่าด้วยสุสานและฌาปนสถาน

(๖) การอยู่อาศัยหรือประกอบพาณิชยกรรมประเภทอาคารขนาดใหญ่

(๗) การอยู่อาศัยประเภทอาคารชุด หอพัก หรืออาคารอยู่อาศัยรวม

(๘) สถานสงเคราะห์หรือรับเลี้ยงเด็ก

(๙) สถานสงเคราะห์หรือรับเลี้ยงคนชรา

(๑๐) สถาบันการศึกษาหรือโรงเรียน

ข้อ ๑๐ ที่ดินประเภทชนบทและเกษตรกรรม ให้ใช้ประโยชน์ที่ดินเพื่อเกษตรกรรมหรือเกี่ยวข้องกับเกษตรกรรม สถาบันราชการ การสาธารณูปโภคและสาธารณูปการเป็นส่วนใหญ่ สำหรับการใช้ประโยชน์ที่ดินเพื่อกิจการอื่น ให้ใช้ได้ไม่เกินร้อยละสิบของที่ดินประเภทนี้ในแต่ละบริเวณ

ที่ดินประเภทนี้ ห้ามใช้ประโยชน์ที่ดินเพื่อกิจการตามที่กำหนด ดังต่อไปนี้

(๑) โรงงานทุกจำพวกตามกฎหมายว่าด้วยโรงงาน เว้นแต่โรงงานตามประเภท ชนิด และจำพวกที่กำหนดให้ดำเนินการได้ตามบัญชีท้ายกฎกระทรวงนี้ และโรงงานบำบัดน้ำเสียรวมของชุมชน

(๒) คลังน้ำมันและสถานที่เก็บรักษาน้ำมัน ลักษณะที่สาม ตามกฎหมายว่าด้วยการควบคุมน้ำมันเชื้อเพลิง เพื่อการจำหน่าย

(๓) คลังก๊าซปิโตรเลียมเหลว สถานที่บรรจุก๊าซปิโตรเลียมเหลวประเภทโรงบรรจุ สถานที่บรรจุก๊าซปิโตรเลียมเหลวประเภทห้องบรรจุ และสถานที่เก็บรักษาก๊าซปิโตรเลียมเหลวประเภทโรงเก็บตามกฎหมายว่าด้วยการควบคุมน้ำมันเชื้อเพลิง

(๔) โรงแรมตามกฎหมายว่าด้วยโรงแรม

(๕) จัดสรรที่ดินเพื่อประกอบอุตสาหกรรม

(๖) จัดสรรที่ดินเพื่อประกอบพาณิชยกรรม

(๗) จัดสรรที่ดินเพื่อการอยู่อาศัย

(๘) การอยู่อาศัยหรือประกอบพาณิชยกรรมประเภทอาคารขนาดใหญ่

(๙) การอยู่อาศัยหรือประกอบพาณิชยกรรมประเภทห้องแถวหรือตึกแถว

(๑๐) การอยู่อาศัยประเภทอาคารชุด หอพัก หรืออาคารอยู่อาศัยรวม

ที่ดินประเภทนี้ในเขตปฏิรูปที่ดิน ให้ใช้ประโยชน์ที่ดินเพื่อการปฏิรูปที่ดินเพื่อเกษตรกรรมตามกฎหมายว่าด้วยการปฏิรูปที่ดินเพื่อเกษตรกรรมเท่านั้น

การใช้ประโยชน์ที่ดินริมฝั่งลำคลองหรือแหล่งน้ำสาธารณะ ให้มีที่ว่างตามแนวขนานริมฝั่งตามสภาพธรรมชาติของลำคลองหรือแหล่งน้ำสาธารณะไม่น้อยกว่า ๖ เมตร เว้นแต่เป็นการก่อสร้างเพื่อการคมนาคมทางน้ำ การสาธารณูปโภค เขื่อน รั้ว หรือกำแพง

ข้อ ๑๑ ที่ดินประเภทที่โล่งเพื่อนันทนาการและการรักษาคุณภาพสิ่งแวดล้อมเฉพาะที่ดินซึ่งเป็นของรัฐ ให้ใช้ประโยชน์ที่ดินเพื่อนันทนาการหรือเกี่ยวข้องกับนันทนาการ การรักษาคุณภาพสิ่งแวดล้อม หรือสาธารณประโยชน์เท่านั้น

ที่ดินประเภทนี้ซึ่งเอกชนเป็นเจ้าของหรือผู้ครอบครองโดยชอบด้วยกฎหมาย ให้ใช้ประโยชน์ที่ดินเพื่อนันทนาการหรือเกี่ยวข้องกับนันทนาการ การรักษาคุณภาพสิ่งแวดล้อม การอยู่อาศัย เกษตรกรรม หรือสาธารณประโยชน์เท่านั้น และห้ามใช้ประโยชน์ที่ดินเพื่อกิจการตามที่กำหนดดังต่อไปนี้

(๑) เลี้ยงม้า โค กระบือ สุกร แพะ แกะ ห่าน เป็ด ไก่ งู จระเข้ หรือสัตว์ป่าตามกฎหมายว่าด้วยการสงวนและคุ้มครองสัตว์ป่า เพื่อการค้า

(๒) จัดสรรที่ดินเพื่อประกอบอุตสาหกรรม

(๓) จัดสรรที่ดินเพื่อประกอบพาณิชยกรรม

(๔) จัดสรรที่ดินเพื่อการอยู่อาศัย

(๕) การอยู่อาศัยหรือประกอบพาณิชยกรรมประเภทอาคารขนาดใหญ่

(๖) การอยู่อาศัยประเภทห้องแถว ตึกแถว หรือบ้านแถว เว้นแต่ที่ดินในบริเวณหมายเลข ๖.๑๖ ให้ใช้ประโยชน์ที่ดินเพื่อการอยู่อาศัยประเภทบ้านแถวได้

(๗) การอยู่อาศัยประเภทอาคารชุด หอพัก หรืออาคารอยู่อาศัยรวม

(๘) สถาบันการศึกษาหรือโรงเรียน

การใช้ประโยชน์ที่ดินประเภทนี้ตามวรรคสอง ให้เป็นไปตามที่กำหนด ดังต่อไปนี้

(๑) ที่ดินในบริเวณหมายเลข ๖.๒ ให้ใช้ประโยชน์ที่ดินเพื่อการอยู่อาศัยได้ไม่เกินร้อยละสิบของที่ดินบริเวณนี้

(๒) ที่ดินในบริเวณหมายเลข ๖.๑๓ หมายเลข ๖.๑๔ หมายเลข ๖.๑๖ หมายเลข ๖.๑๗ หมายเลข ๖.๒๑ และหมายเลข ๖.๓๑ ให้ใช้ประโยชน์ที่ดินเพื่อประกอบกิจการโรงแรมประเภท ๑ หรือโรงแรมประเภท ๒ ที่ไม่ใช่อาคารขนาดใหญ่ มีความสูงของอาคารไม่เกิน ๗ เมตร และให้มีที่ว่างไม่น้อยกว่าร้อยละห้าสิบของแปลงที่ดินที่ยื่นขออนุญาตได้ด้วย

ที่ดินประเภทนี้ในเขตโบราณสถาน ให้ใช้ประโยชน์ที่ดินเพื่อโบราณสถานตามกฎหมายว่าด้วยโบราณสถาน โบราณวัตถุ ศิลปวัตถุ และพิพิธภัณฑสถานแห่งชาติ

การใช้ประโยชน์ที่ดินริมฝั่งแม่น้ำ ลำคลอง หรือแหล่งน้ำสาธารณะ ให้มีที่ว่างตามแนวขนานริมฝั่งตามสภาพธรรมชาติของแม่น้ำ ลำคลอง หรือแหล่งน้ำสาธารณะไม่น้อยกว่า ๖ เมตร เว้นแต่เป็นการก่อสร้างเพื่อการคมนาคมทางน้ำ การสาธารณูปโภค เขื่อน รั้ว หรือกำแพง

ข้อ ๑๒ ที่ดินประเภทสถาบันการศึกษา ให้ใช้ประโยชน์ที่ดินเพื่อการศึกษาหรือเกี่ยวข้องกับการศึกษา สถาบันราชการ หรือสาธารณประโยชน์เท่านั้น

ที่ดินประเภทนี้ในเขตโบราณสถาน ให้ใช้ประโยชน์ที่ดินเพื่อโบราณสถานตามกฎหมายว่าด้วยโบราณสถาน โบราณวัตถุ ศิลปวัตถุ และพิพิธภัณฑสถานแห่งชาติ

ข้อ ๑๓ ที่ดินประเภทสถาบันศาสนา ให้ใช้ประโยชน์ที่ดินเพื่อการศาสนาหรือเกี่ยวข้องกับการศาสนา การศึกษา สถาบันราชการ หรือสาธารณประโยชน์เท่านั้น

ที่ดินประเภทนี้ในเขตโบราณสถาน ให้ใช้ประโยชน์ที่ดินเพื่อโบราณสถานตามกฎหมายว่าด้วยโบราณสถาน โบราณวัตถุ ศิลปวัตถุ และพิพิธภัณฑสถานแห่งชาติ

ข้อ ๑๔ ที่ดินประเภทสถาบันราชการ การสาธารณูปโภคและสาธารณูปการ ให้ใช้ประโยชน์ที่ดินเพื่อกิจการของรัฐ กิจการเกี่ยวกับการสาธารณูปโภคและสาธารณูปการ หรือสาธารณประโยชน์เท่านั้น

ข้อ ๑๕ การใช้ประโยชน์ที่ดินในบริเวณแนวถนนสาย ก ถนนสาย ข ๑ ถนนสาย ข ๒ ถนนสาย ข ๓ ถนนสาย ข ๔ ถนนสาย ข ๕ ถนนสาย ข ๖ ถนนสาย ข ๗ ถนนสาย ข ๘ ถนนสาย ค ถนนสาย ง และถนนสาย จ ตามแผนผังแสดงโครงการคมนาคมและขนส่งท้ายกฎกระทรวงนี้ ห้ามใช้ประโยชน์ที่ดินเพื่อกิจการอื่น นอกจากกิจการตามที่กำหนด ดังต่อไปนี้

(๑) การสร้างถนนหรือเกี่ยวข้องกับถนน และการสาธารณูปโภคและสาธารณูปการ

(๒) การสร้างรั้วหรือกำแพง

(๓) เกษตรกรรมหรือเกี่ยวข้องกับเกษตรกรรมที่มีความสูงของอาคารไม่เกิน ๙ เมตร หรือไม่ใช่อาคารขนาดใหญ่

ข้อ ๑๖ ให้ผู้มีหน้าที่และอำนาจในการควบคุมการก่อสร้างอาคารหรือการประกอบกิจการในเขตผังเมืองรวมปฏิบัติการให้เป็นไปตามกฎกระทรวงนี้

ให้ไว้ ณ วันที่ ๑๕ พฤศจิกายน พ.ศ. ๒๕๖๒
พลเอก อนุพงษ์ เผ่าจินดา
รัฐมนตรีว่าการกระทรวงมหาดไทย

บัญชีท้ายกฎกระทรวงให้ใช้บังคับผังเมืองรวมเมืองพิบูลมังสาหาร จังหวัดอุบลราชธานี

พ.ศ. ๒๕๖๒

ลำดับที่	ประเภทหรือชนิดของโรงงาน	ที่ดินประเภท														
		พาณิชยกรรมและที่อยู่อาศัยหนาแน่นมาก			ที่อยู่อาศัยหนาแน่นปานกลาง			ที่อยู่อาศัยหนาแน่นน้อย			ชนบทและเกษตรกรรม			อุตสาหกรรมเฉพาะกิจ		
		โรงงานจำพวกที่			โรงงานจำพวกที่			โรงงานจำพวกที่			โรงงานจำพวกที่			โรงงานจำพวกที่		
		๑	๒	๓	๑	๒	๓	๑	๒	๓	๑	๒	๓	๑	๒	๓
๒	โรงงานประกอบกิจการเกี่ยวกับผลิตผลเกษตรกรรมอย่างใดอย่างหนึ่งหรือหลายอย่าง ดังต่อไปนี้															
	(๑) การต้ม นึ่ง หรืออบพืชหรือเมล็ดพืช								ได้			ได้	ได้		ได้	ได้
	(๒) การกะเทาะเมล็ดหรือเปลือกเมล็ดพืช											ได้				
	(๕) การเก็บรักษาหรือลำเลียงพืช เมล็ดพืช หรือผลิตผลจากพืชในไซโล โกดัง หรือคลังสินค้า												ได้			ได้
	(๘) การเพาะเชื้อเห็ด กล้วยไม้ หรือถั่วงอก										ได้	ได้				
	(๙) การร่อน ล้าง คัด หรือแยกขนาดหรือคุณภาพของผลิตผลเกษตรกรรม										ได้	ได้	ได้		ได้	ได้
	(๑๑) การฟักไข่โดยใช้ตู้อบ										ได้					
๔	โรงงานประกอบกิจการเกี่ยวกับสัตว์ซึ่งมิใช่สัตว์น้ำอย่างใดอย่างหนึ่งหรือหลายอย่าง ดังต่อไปนี้															
	(๑) การฆ่าสัตว์												ได้			
	(๒) การถนอมเนื้อสัตว์โดยวิธีอบ รมควัน ใส่เกลือ ดองตากแห้ง หรือทำให้เยือกแข็งโดยฉับพลันหรือเหือดแห้ง										ได้	ได้				

ลำดับที่	ประเภทหรือชนิดของโรงงาน	ที่ดินประเภท														
		พาณิชยกรรมและที่อยู่อาศัยหนาแน่นมาก			ที่อยู่อาศัยหนาแน่นปานกลาง			ที่อยู่อาศัยหนาแน่นน้อย			ชนบทและเกษตรกรรม			อุตสาหกรรมเฉพาะกิจ		
		โรงงานจำพวกที่			โรงงานจำพวกที่			โรงงานจำพวกที่			โรงงานจำพวกที่			โรงงานจำพวกที่		
		๑	๒	๓	๑	๒	๓	๑	๒	๓	๑	๒	๓	๑	๒	๓
	(๗) การทำผลิตภัณฑ์จากไข่เพื่อใช้ประกอบเป็นอาหาร เช่น ไข่เค็ม ไข่เยี่ยวม้า ไข่ผง ไข่เหลวเยือกแข็ง หรือไข่เหลวแช่เย็น	ได้			ได้			ได้			ได้					
๕	โรงงานประกอบกิจการเกี่ยวกับน้ำนม อย่างใดอย่างหนึ่งหรือหลายอย่าง ดังต่อไปนี้															
	(๑) การทำนมสดให้ไร้เชื้อหรือฆ่าเชื้อโดยวิธีการใดวิธีการหนึ่ง เช่น การพาสเจอร์ไรส์หรือสเตอริไลส์											ได้	ได้		ได้	ได้
๖	โรงงานประกอบกิจการเกี่ยวกับสัตว์น้ำ อย่างใดอย่างหนึ่งหรือหลายอย่าง ดังต่อไปนี้															
	(๒) การถนอมสัตว์น้ำโดยวิธีอบ รมควัน ใส่เกลือ ดอง ตากแห้ง หรือทำให้เยือกแข็งโดยฉับพลันหรือเหือดแห้ง							ได้			ได้	ได้		ได้	ได้	ได้
	(๓) การทำผลิตภัณฑ์อาหารสำเร็จรูปจากสัตว์น้ำ หนัง หรือไขมันสัตว์น้ำ											ได้			ได้	ได้
	(๕) การล้าง ชำแหละ แกะ ต้ม นึ่ง ทอด หรือบดสัตว์น้ำ											ได้			ได้	ได้

ลำดับที่	ประเภทหรือชนิดของโรงงาน	ที่ดินประเภท														
		พาณิชยกรรมและที่อยู่อาศัยหนาแน่นมาก			ที่อยู่อาศัยหนาแน่นปานกลาง			ที่อยู่อาศัยหนาแน่นน้อย			ชนบทและเกษตรกรรม			อุตสาหกรรมเฉพาะกิจ		
		โรงงานจำพวกที่			โรงงานจำพวกที่			โรงงานจำพวกที่			โรงงานจำพวกที่			โรงงานจำพวกที่		
		๑	๒	๓	๑	๒	๓	๑	๒	๓	๑	๒	๓	๑	๒	๓
๘	โรงงานประกอบกิจการเกี่ยวกับผัก พืช หรือผลไม้อย่างใดอย่างหนึ่งหรือหลายอย่าง ดังต่อไปนี้															
	(๑) การทำอาหารหรือเครื่องดื่มจากผัก พืช หรือผลไม้ และบรรจุในภาชนะที่ผนึก และอากาศเข้าไม่ได้				ได้			ได้			ได้	ได้	ได้	ได้	ได้	ได้
	(๒) การถนอมผัก พืช หรือผลไม้ โดยวิธีกวน ตากแห้ง ดอง หรือทำให้เยือกแข็งโดยฉับพลันหรือเหือดแห้ง				ได้			ได้			ได้	ได้	ได้	ได้	ได้	ได้
๙	โรงงานประกอบกิจการเกี่ยวกับเมล็ดพืชหรือหัวพืชอย่างใดอย่างหนึ่งหรือหลายอย่าง ดังต่อไปนี้															
	(๑) การสี ฝัด หรือขัดข้าว							ได้			ได้	ได้		ได้	ได้	
	(๒) การทำแป้ง										ได้	ได้		ได้	ได้	
๑๐	โรงงานประกอบกิจการเกี่ยวกับอาหารจากแป้ง อย่างใดอย่างหนึ่งหรือหลายอย่าง ดังต่อไปนี้															
	(๑) การทำขนมปังหรือขนมเค้ก	ได้			ได้			ได้	ได้		ได้	ได้		ได้	ได้	ได้
	(๒) การทำขนมปังกรอบหรือขนมอบแห้ง	ได้			ได้			ได้	ได้		ได้	ได้		ได้	ได้	ได้
	(๓) การทำผลิตภัณฑ์อาหารจากแป้งเป็นเส้น เม็ด หรือชิ้น							ได้			ได้	ได้		ได้	ได้	ได้

ลำดับที่	ประเภทหรือชนิดของโรงงาน	ที่ดินประเภท														
		พาณิชยกรรมและที่อยู่อาศัยหนาแน่นมาก			ที่อยู่อาศัยหนาแน่นปานกลาง			ที่อยู่อาศัยหนาแน่นน้อย			ชนบทและเกษตรกรรม			อุตสาหกรรมเฉพาะกิจ		
		โรงงานจำพวกที่			โรงงานจำพวกที่			โรงงานจำพวกที่			โรงงานจำพวกที่			โรงงานจำพวกที่		
		๑	๒	๓	๑	๒	๓	๑	๒	๓	๑	๒	๓	๑	๒	๓
๑๑	โรงงานประกอบกิจการเกี่ยวกับน้ำตาลซึ่งทำจากอ้อย บีช หญ้าหวาน หรือพืชอื่นที่ให้ความหวาน อย่างใดอย่างหนึ่งหรือหลายอย่าง ดังต่อไปนี้															
	(๑) การทำน้ำเชื่อม										ได้					
	(๗) การทำน้ำตาลจากน้ำหวานของต้นมะพร้าว ต้นตาลโตนด หรือพืชอื่น ๆ ซึ่งมิใช่อ้อย										ได้					
๑๒	โรงงานประกอบกิจการเกี่ยวกับชา กาแฟ โกโก้ ช็อกโกเลต หรือขนมหวาน อย่างใดอย่างหนึ่งหรือหลายอย่าง ดังต่อไปนี้															
	(๑) การทำใบชาแห้งหรือใบชาผง										ได้					
	(๒) การคั่ว บด หรือป่นกาแฟหรือการทำกาแฟผง														ได้	
	(๑๑) การทำไอศกรีม	ได้			ได้			ได้			ได้	ได้		ได้	ได้	ได้
๑๓	โรงงานประกอบกิจการเกี่ยวกับเครื่องปรุงหรือเครื่องประกอบอาหาร อย่างใดอย่างหนึ่งหรือหลายอย่าง ดังต่อไปนี้															
	(๗) การบดหรือป่นเครื่องเทศ										ได้			ได้	ได้	
	(๘) การทำพริกป่น พริกไทยป่น หรือเครื่องแกง										ได้			ได้	ได้	
๑๔	โรงงานประกอบกิจการเกี่ยวกับการทำน้ำแข็ง หรือตัด ซอย บด หรือย่อยน้ำแข็ง											ได้			ได้	ได้

ลำดับที่	ประเภทหรือชนิดของโรงงาน	ที่ดินประเภท														
		พาณิชยกรรมและที่อยู่อาศัยหนาแน่นมาก			ที่อยู่อาศัยหนาแน่นปานกลาง			ที่อยู่อาศัยหนาแน่นน้อย			ชนบทและเกษตรกรรม			อุตสาหกรรมเฉพาะกิจ		
		โรงงานจำพวกที่			โรงงานจำพวกที่			โรงงานจำพวกที่			โรงงานจำพวกที่			โรงงานจำพวกที่		
		๑	๒	๓	๑	๒	๓	๑	๒	๓	๑	๒	๓	๑	๒	๓
๑๕	โรงงานประกอบกิจการเกี่ยวกับอาหารสัตว์ อย่างใดอย่างหนึ่งหรือหลายอย่าง ดังต่อไปนี้ (๑) การทำอาหารผสมหรืออาหารสำเร็จรูปสำหรับเลี้ยงสัตว์ (เฉพาะในบริเวณฟาร์มปศุสัตว์)											ได้			ได้	ได้
๑๙	โรงงานประกอบกิจการเกี่ยวกับมอลต์หรือเบียร์ อย่างใดอย่างหนึ่งหรือหลายอย่าง ดังต่อไปนี้ (๒) การทำเบียร์ (เฉพาะในสถานบริการ)			ได้												
๒๐	โรงงานประกอบกิจการเกี่ยวกับน้ำดื่ม เครื่องดื่มที่ไม่มีแอลกอฮอล์ น้ำอัดลม หรือน้ำแร่ อย่างใดอย่างหนึ่งหรือหลายอย่าง ดังต่อไปนี้ (๑) การทำน้ำดื่ม							ได้	ได้		ได้	ได้	ได้	ได้	ได้	ได้
๒๑	โรงงานประกอบกิจการเกี่ยวกับยาสูบ ยาอัด ยาเส้น ยาเคี้ยว หรือยานัตถุ์ อย่างใดอย่างหนึ่งหรือหลายอย่าง ดังต่อไปนี้ (๑) การอบใบยาสูบให้แห้งหรือการรูดก้านใบยาสูบ														ได้	
	(๓) การทำยาอัด ยาเส้น ยาเส้นปรุง หรือยาเคี้ยว														ได้	
	(๔) การทำยานัตถุ์														ได้	

ลำดับที่	ประเภทหรือชนิดของโรงงาน	ที่ดินประเภท														
		พาณิชยกรรมและที่อยู่อาศัยหนาแน่นมาก			ที่อยู่อาศัยหนาแน่นปานกลาง			ที่อยู่อาศัยหนาแน่นน้อย			ชนบทและเกษตรกรรม			อุตสาหกรรมเฉพาะกิจ		
		โรงงานจำพวกที่			โรงงานจำพวกที่			โรงงานจำพวกที่			โรงงานจำพวกที่			โรงงานจำพวกที่		
		๑	๒	๓	๑	๒	๓	๑	๒	๓	๑	๒	๓	๑	๒	๓
๒๒	โรงงานประกอบกิจการเกี่ยวกับสิ่งทอ ด้าย หรือเส้นใยซึ่งมิใช่ใยหิน (Asbestos) อย่างใดอย่างหนึ่งหรือหลายอย่างดังต่อไปนี้ (๔) การพิมพ์สิ่งทอ (เฉพาะการพิมพ์สิ่งทอพื้นเมือง)															ได้
๒๖	โรงงานประกอบกิจการเกี่ยวกับเชือก ตาข่าย แห หรืออวนอย่างใดอย่างหนึ่งหรือหลายอย่าง ดังต่อไปนี้ (๒) การซ่อมแซมตาข่าย แห หรืออวน และรวมถึงชิ้นส่วนหรืออุปกรณ์ของผลิตภัณฑ์ดังกล่าว										ได้			ได้	ได้	ได้
๓๔	โรงงานประกอบกิจการเกี่ยวกับไม้ อย่างใดอย่างหนึ่งหรือหลายอย่าง ดังต่อไปนี้ (๑) การเลื่อย ไส ซอย เซาะร่อง หรือการแปรรูปไม้ด้วยวิธีอื่นที่คล้ายคลึงกัน												ได้			ได้
	(๒) การทำวงกบ ขอบประตู ขอบหน้าต่าง บานหน้าต่าง บานประตู หรือส่วนประกอบที่ทำด้วยไม้ของอาคาร												ได้			ได้

ลำดับที่	ประเภทหรือชนิดของโรงงาน	ที่ดินประเภท														
		พาณิชยกรรมและที่อยู่อาศัยหนาแน่นมาก			ที่อยู่อาศัยหนาแน่นปานกลาง			ที่อยู่อาศัยหนาแน่นน้อย			ชนบทและเกษตรกรรม			อุตสาหกรรมเฉพาะกิจ		
		โรงงานจำพวกที่			โรงงานจำพวกที่			โรงงานจำพวกที่			โรงงานจำพวกที่			โรงงานจำพวกที่		
		๑	๒	๓	๑	๒	๓	๑	๒	๓	๑	๒	๓	๑	๒	๓
๓๗	โรงงานทำเครื่องเรือนหรือเครื่องตบแต่งภายในอาคารจากไม้ แก้ว ยาง หรืออโลหะอื่นซึ่งมิใช่เครื่องเรือนหรือเครื่องตบแต่งภายในอาคารจากพลาสติกอัดเข้ารูป และรวมถึงชิ้นส่วนของผลิตภัณฑ์ดังกล่าว												ได้			ได้
๔๑	โรงงานประกอบกิจการเกี่ยวกับ (๑) การพิมพ์ การทำแฟ้มเก็บเอกสาร การเย็บเล่ม ทำปก หรือตบแต่งสิ่งพิมพ์	ได้			ได้			ได้			ได้			ได้	ได้	
๕๕	โรงงานผลิตผลิตภัณฑ์เครื่องปั้นดินเผาหรือเครื่องดินเผาและรวมถึงการเตรียมวัสดุเพื่อการดังกล่าว										ได้			ได้	ได้	
๕๖	โรงงานผลิตอิฐจากดินเหนียว										ได้	ได้		ได้	ได้	ได้
๖๑	โรงงานดัดแปลงหรือซ่อมแซมเครื่องมือหรือเครื่องใช้ที่ทำด้วยเหล็กหรือเหล็กกล้า และรวมถึงส่วนประกอบหรืออุปกรณ์ของเครื่องมือหรือเครื่องใช้ดังกล่าว													ได้	ได้	

ลำดับที่	ประเภทหรือชนิดของโรงงาน	ที่ดินประเภท														
		พาณิชยกรรมและที่อยู่อาศัยหนาแน่นมาก			ที่อยู่อาศัยหนาแน่นปานกลาง			ที่อยู่อาศัยหนาแน่นน้อย			ชนบทและเกษตรกรรม			อุตสาหกรรมเฉพาะกิจ		
		โรงงานจำพวกที่			โรงงานจำพวกที่			โรงงานจำพวกที่			โรงงานจำพวกที่			โรงงานจำพวกที่		
		๑	๒	๓	๑	๒	๓	๑	๒	๓	๑	๒	๓	๑	๒	๓
๖๒	โรงงานดัดแปลงหรือซ่อมแซมเครื่องเรือนหรือเครื่องตบแต่งภายในอาคารที่ทำจากโลหะหรือโลหะเป็นส่วนใหญ่ และรวมถึงส่วนประกอบหรืออุปกรณ์ของเครื่องเรือนหรือเครื่องตบแต่งดังกล่าว													ได้	ได้	
๖๓	โรงงานประกอบกิจการเกี่ยวกับผลิตภัณฑ์โลหะสำหรับใช้ในการก่อสร้างหรือติดตั้ง อย่างใดอย่างหนึ่งหรือหลายอย่างดังต่อไปนี้ (๒) การทำส่วนประกอบสำหรับใช้ในการก่อสร้างอาคาร													ได้	ได้	
๖๔	โรงงานประกอบกิจการเกี่ยวกับผลิตภัณฑ์โลหะ อย่างใดอย่างหนึ่งหรือหลายอย่าง ดังต่อไปนี้ (๑๓) การกลึง เจาะ คว้าน กัด ไส เจียน หรือเชื่อมโลหะทั่วไป											ได้			ได้	
๖๕	โรงงานดัดแปลงหรือซ่อมแซมเครื่องยนต์ เครื่องกังหันและรวมถึงส่วนประกอบหรืออุปกรณ์ของเครื่องยนต์หรือเครื่องกังหันดังกล่าว							ได้			ได้	ได้		ได้	ได้	ได้

ลำดับที่	ประเภทหรือชนิดของโรงงาน	ที่ดินประเภท														
		พาณิชยกรรมและที่อยู่อาศัยหนาแน่นมาก			ที่อยู่อาศัยหนาแน่นปานกลาง			ที่อยู่อาศัยหนาแน่นน้อย			ชนบทและเกษตรกรรม			อุตสาหกรรมเฉพาะกิจ		
		โรงงานจำพวกที่			โรงงานจำพวกที่			โรงงานจำพวกที่			โรงงานจำพวกที่			โรงงานจำพวกที่		
		๑	๒	๓	๑	๒	๓	๑	๒	๓	๑	๒	๓	๑	๒	๓
๖๖	โรงงานดัดแปลงหรือซ่อมแซมเครื่องจักรสำหรับใช้ในการกสิกรรมหรือการเลี้ยงสัตว์ และรวมถึงส่วนประกอบหรืออุปกรณ์ของเครื่องจักรดังกล่าว										ได้			ได้	ได้	
๖๙	โรงงานดัดแปลงหรือซ่อมแซมเครื่องคำนวณ เครื่องทำบัญชี เครื่องจักรสำหรับระบบบัตรเจาะ เครื่องจักรสำหรับใช้ในการคำนวณชนิดดิจิตัลหรือชนิดอนาล้อก หรือเครื่องอิเล็กทรอนิกส์สำหรับปฏิบัติกับข้อมูลที่เกี่ยวข้องกันหรืออุปกรณ์ (Digital or Analog Computers or Associated Electronic Data Processing Equipment or Accessories) เครื่องรวมราคาของขาย (Cash Registers) เครื่องพิมพ์ดีด เครื่องชั่งซึ่งมิใช่เครื่องชั่งที่ใช้ในห้องทดลองวิทยาศาสตร์ เครื่องอัดสำเนาซึ่งมิใช่เครื่องอัดสำเนาด้วยการถ่ายภาพ และรวมถึงส่วนประกอบหรืออุปกรณ์ของผลิตภัณฑ์ดังกล่าว	ได้			ได้			ได้						ได้	ได้	

ลำดับที่	ประเภทหรือชนิดของโรงงาน	ที่ดินประเภท														
		พาณิชยกรรมและที่อยู่อาศัยหนาแน่นมาก			ที่อยู่อาศัยหนาแน่นปานกลาง			ที่อยู่อาศัยหนาแน่นน้อย			ชนบทและเกษตรกรรม			อุตสาหกรรมเฉพาะกิจ		
		โรงงานจำพวกที่			โรงงานจำพวกที่			โรงงานจำพวกที่			โรงงานจำพวกที่			โรงงานจำพวกที่		
		๑	๒	๓	๑	๒	๓	๑	๒	๓	๑	๒	๓	๑	๒	๓
๗๐	โรงงานดัดแปลงหรือซ่อมแซมเครื่องสูบน้ำ เครื่องอัดอากาศหรือก๊าซ เครื่องเป่าลม เครื่องปรับหรือถ่ายเทอากาศ เครื่องโปรยน้ำดับไฟ ตู้เย็นหรือเครื่องประกอบตู้เย็น เครื่องขายสินค้าอัตโนมัติ เครื่องล้าง ซัก ซักแห้ง หรือรีดผ้า เครื่องเย็บ เครื่องส่งกำลังกล เครื่องยก ปั้นจั่น ลิฟต์ บันไดเลื่อน รถบรรทุก รถแทรกเตอร์ รถพ่วงสำหรับใช้ในการอุตสาหกรรม รถยกซ้อนของ (Stackers) เตาไฟหรือเตาอบสำหรับใช้ในการอุตสาหกรรมหรือสำหรับใช้ในบ้านแต่ผลิตภัณฑ์นั้นต้องไม่ใช้พลังงานไฟฟ้า และรวมถึงส่วนประกอบหรืออุปกรณ์ของผลิตภัณฑ์ดังกล่าว	ได้			ได้			ได้						ได้	ได้	
๗๑	โรงงานดัดแปลงหรือซ่อมแซมเครื่องจักรหรือผลิตภัณฑ์ที่ระบุไว้ในลำดับที่ ๗๐ เฉพาะที่ใช้ไฟฟ้า เครื่องยนต์ไฟฟ้า เครื่องกำเนิดไฟฟ้า หม้อแปลงแรงไฟฟ้า เครื่องสับหรือบังคับไฟฟ้า เครื่องใช้สำหรับแผงไฟฟ้า เครื่องเปลี่ยนทางไฟฟ้า เครื่องส่งหรือจำหน่ายไฟฟ้า เครื่องสำหรับใช้บังคับไฟฟ้า หรือเครื่องเชื่อมไฟฟ้า													ได้	ได้	

ลำดับที่	ประเภทหรือชนิดของโรงงาน	ที่ดินประเภท														
		พาณิชยกรรมและที่อยู่อาศัยหนาแน่นมาก			ที่อยู่อาศัยหนาแน่นปานกลาง			ที่อยู่อาศัยหนาแน่นน้อย			ชนบทและเกษตรกรรม			อุตสาหกรรมเฉพาะกิจ		
		โรงงานจำพวกที่			โรงงานจำพวกที่			โรงงานจำพวกที่			โรงงานจำพวกที่			โรงงานจำพวกที่		
		๑	๒	๓	๑	๒	๓	๑	๒	๓	๑	๒	๓	๑	๒	๓
๗๒	โรงงานดัดแปลงหรือซ่อมแซมเครื่องรับวิทยุ เครื่องรับโทรทัศน์ เครื่องกระจายเสียงหรือบันทึกเสียง เครื่องเล่นแผ่นเสียง เครื่องบันทึกคำบอก เครื่องบันทึกเสียงด้วยเทป เครื่องเล่นหรือเครื่องบันทึกแถบภาพ (วิดิทัศน์) แผ่นเสียง เทปแม่เหล็กที่ได้บันทึกเสียงแล้ว เครื่องโทรศัพท์ หรือโทรเลขชนิดมีสายหรือไม่มีสาย เครื่องส่งวิทยุ เครื่องส่งโทรทัศน์ เครื่องรับส่งสัญญาณหรือจับสัญญาณ เครื่องเรดาร์ ผลิตภัณฑ์ที่เป็นตัวกึ่งนำหรือตัวกึ่งนำชนิดไวที่เกี่ยวข้อง (Semi - Conductor or Related Sensitive Semi - Conductor Devices) คาปาซิเตอร์หรือคอนเดนเซอร์อิเล็กทรอนิกส์ชนิดคงที่หรือเปลี่ยนแปลงได้ (Fixed or Variable Electronic Capacitors or Condensers) เครื่องหรือหลอดเรดิโอกราฟ เครื่องหรือหลอดฟลูโรสโคป หรือเครื่องหรือหลอดเอกซเรย์ และรวมถึงการผลิตอุปกรณ์หรือชิ้นส่วนสำหรับใช้กับเครื่องอิเล็กทรอนิกส์ดังกล่าว	ได้			ได้			ได้						ได้	ได้	

ลำดับที่	ประเภทหรือชนิดของโรงงาน	ที่ดินประเภท														
		พาณิชยกรรมและที่อยู่อาศัยหนาแน่นมาก			ที่อยู่อาศัยหนาแน่นปานกลาง			ที่อยู่อาศัยหนาแน่นน้อย			ชนบทและเกษตรกรรม			อุตสาหกรรมเฉพาะกิจ		
		โรงงานจำพวกที่			โรงงานจำพวกที่			โรงงานจำพวกที่			โรงงานจำพวกที่			โรงงานจำพวกที่		
		๑	๒	๓	๑	๒	๓	๑	๒	๓	๑	๒	๓	๑	๒	๓
๗๓	โรงงานดัดแปลงเครื่องมือหรือเครื่องใช้ไฟฟ้าที่ไม่ได้ระบุไว้ในลำดับใด และรวมถึงส่วนประกอบหรืออุปกรณ์ของผลิตภัณฑ์ดังกล่าว													ได้	ได้	
๗๕	โรงงานประกอบกิจการเกี่ยวกับเรือ อย่างใดอย่างหนึ่งหรือหลายอย่าง ดังต่อไปนี้ (๑) การซ่อมแซม ทาสี หรือตอกหมันเรือในอู่ต่อเรือ นอกจากเรือยาง										ได้			ได้	ได้	
๗๖	โรงงานประกอบกิจการเกี่ยวกับรถไฟ รถรางไฟฟ้า หรือกระเช้าไฟฟ้า อย่างใดอย่างหนึ่งหรือหลายอย่าง ดังต่อไปนี้ (๑) การดัดแปลงหรือซ่อมแซมรถที่ใช้ในการรถไฟ รถรางไฟฟ้า หรือกระเช้าไฟฟ้า													ได้	ได้	
๗๘	โรงงานประกอบกิจการเกี่ยวกับจักรยานยนต์ จักรยานสามล้อหรือจักรยานสองล้อ อย่างใดอย่างหนึ่งหรือหลายอย่าง ดังต่อไปนี้ (๑) การดัดแปลงจักรยานยนต์ จักรยานสามล้อ หรือ จักรยานสองล้อ				ได้			ได้			ได้			ได้	ได้	
๘๐	โรงงานดัดแปลงหรือซ่อมแซมล้อเลื่อนที่ขับเคลื่อนด้วยแรงคนหรือสัตว์ซึ่งมิใช่จักรยาน และรวมถึงส่วนประกอบหรืออุปกรณ์ของผลิตภัณฑ์ดังกล่าว										ได้			ได้	ได้	

ลำดับที่	ประเภทหรือชนิดของโรงงาน	ที่ดินประเภท														
		พาณิชยกรรมและที่อยู่อาศัยหนาแน่นมาก			ที่อยู่อาศัยหนาแน่นปานกลาง			ที่อยู่อาศัยหนาแน่นน้อย			ชนบทและเกษตรกรรม			อุตสาหกรรมเฉพาะกิจ		
		โรงงานจำพวกที่			โรงงานจำพวกที่			โรงงานจำพวกที่			โรงงานจำพวกที่			โรงงานจำพวกที่		
		๑	๒	๓	๑	๒	๓	๑	๒	๓	๑	๒	๓	๑	๒	๓
๘๑	โรงงานประกอบกิจการเกี่ยวกับเครื่องมือ เครื่องใช้ หรืออุปกรณ์วิทยาศาสตร์หรือการแพทย์ อย่างใดอย่างหนึ่งหรือหลายอย่างดังต่อไปนี้ (๑) การดัดแปลงหรือซ่อมแซมเครื่องมือหรืออุปกรณ์วิทยาศาสตร์ที่ใช้ในห้องทดลองหรืออุปกรณ์ที่ใช้ในการชั่ง ตวง วัด หรือบังคับควบคุม													ได้	ได้	
๘๔	โรงงานประกอบกิจการเกี่ยวกับเพชร พลอย ทอง เงิน นาก หรืออัญมณี อย่างใดอย่างหนึ่งหรือหลายอย่าง ดังต่อไปนี้ (๑) การทำเครื่องประดับโดยใช้เพชร พลอย ไข่มุก ทองคำ ทองขาว เงิน นาก หรืออัญมณี (โดยมีการควบคุมไนตรัสออกไซด์)	ได้			ได้			ได้			ได้	ได้		ได้	ได้	ได้
	(๒) การทำเครื่องใช้ด้วยทองคำ ทองขาว เงิน นาก หรือกะไหล่ทอง หรือโลหะที่มีค่า	ได้			ได้			ได้			ได้	ได้		ได้	ได้	ได้
	(๓) การตัด เจียระไน หรือขัดเพชร พลอย หรืออัญมณี	ได้			ได้			ได้			ได้	ได้		ได้	ได้	ได้
	(๕) การทำดวงตราหรือเหรียญตราของเครื่องราชอิสริยาภรณ์หรือเหรียญอื่น															ได้

ลำดับที่	ประเภทหรือชนิดของโรงงาน	ที่ดินประเภท														
		พาณิชยกรรมและที่อยู่อาศัยหนาแน่นมาก			ที่อยู่อาศัยหนาแน่นปานกลาง			ที่อยู่อาศัยหนาแน่นน้อย			ชนบทและเกษตรกรรม			อุตสาหกรรมเฉพาะกิจ		
		โรงงานจำพวกที่			โรงงานจำพวกที่			โรงงานจำพวกที่			โรงงานจำพวกที่			โรงงานจำพวกที่		
		๑	๒	๓	๑	๒	๓	๑	๒	๓	๑	๒	๓	๑	๒	๓
๘๗	โรงงานประกอบกิจการเกี่ยวกับเครื่องเล่น เครื่องมือ หรือเครื่องใช้ที่มิได้ระบุไว้ในลำดับอื่น อย่างใดอย่างหนึ่งหรือหลายอย่าง ดังต่อไปนี้															
	(๑) การทำเครื่องเล่น (เฉพาะการผลิตสินค้าพื้นเมืองหรือของชำร่วย)										ได้			ได้	ได้	
	(๒) การทำเครื่องเขียนหรือเครื่องวาดภาพ (เฉพาะการผลิตสินค้าพื้นเมืองหรือของชำร่วย)										ได้			ได้	ได้	
	(๓) การทำเครื่องเพชรหรือพลอยหรือเครื่องประดับสำหรับการแสดง (เฉพาะการผลิตสินค้าพื้นเมืองหรือของชำร่วย)										ได้			ได้	ได้	
	(๔) การทำร่ม ไม้ถือขนนก ดอกไม้เทียม ซิป กระดุม ไม้กวาดแปรง ตะเกียง โป๊ะตะเกียงหรือไฟฟ้า กล้องสูบยาหรือกล้องบุหรี่ ก้นกรองบุหรี่ หรือไฟแช็ก (เฉพาะการผลิตสินค้าพื้นเมืองหรือของชำร่วย)										ได้			ได้	ได้	
	(๕) การทำป้าย ตรา เครื่องหมาย ป้ายติดของ หรือเครื่องโฆษณาสินค้า ตราโลหะหรือยาง แม่พิมพ์ลายฉลุ (Stencils)	ได้									ได้			ได้	ได้	
๙๑	โรงงานบรรจุสินค้าในภาชนะโดยไม่มีการผลิต อย่างใดอย่างหนึ่งหรือหลายอย่าง ดังต่อไปนี้															
	(๑) การบรรจุสินค้าทั่วไป							ได้			ได้	ได้		ได้	ได้	ได้

ลำดับที่	ประเภทหรือชนิดของโรงงาน	ที่ดินประเภท														
		พาณิชยกรรมและที่อยู่อาศัยหนาแน่นมาก			ที่อยู่อาศัยหนาแน่นปานกลาง			ที่อยู่อาศัยหนาแน่นน้อย			ชนบทและเกษตรกรรม			อุตสาหกรรมเฉพาะกิจ		
		โรงงานจำพวกที่			โรงงานจำพวกที่			โรงงานจำพวกที่			โรงงานจำพวกที่			โรงงานจำพวกที่		
		๑	๒	๓	๑	๒	๓	๑	๒	๓	๑	๒	๓	๑	๒	๓
๙๒	โรงงานห้องเย็น	ได้									ได้	ได้		ได้	ได้	ได้
๙๓	โรงงานซ่อมรองเท้าหรือเครื่องหนัง	ได้									ได้			ได้		
๙๔	โรงงานซ่อมเครื่องมือไฟฟ้าหรือเครื่องใช้ไฟฟ้าสำหรับใช้ในบ้านหรือใช้ประจำตัว	ได้			ได้			ได้			ได้			ได้		
๙๕	โรงงานประกอบกิจการเกี่ยวกับยานที่ขับเคลื่อนด้วยเครื่องยนต์ รถพ่วง จักรยานสามล้อ จักรยานสองล้อ หรือส่วนประกอบของของยานดังกล่าว อย่างใดอย่างหนึ่งหรือหลายอย่าง ดังต่อไปนี้															
	(๑) การซ่อมแซมยานที่ขับเคลื่อนด้วยเครื่องยนต์หรือส่วนประกอบของยานดังกล่าว									ได้			ได้			ได้
	(๒) การซ่อมแซมรถพ่วง จักรยานสามล้อ จักรยานสองล้อ หรือส่วนประกอบของยานดังกล่าว									ได้			ได้			ได้
	(๓) การพ่นสีกันสนิมยานที่ขับเคลื่อนด้วยเครื่องยนต์															ได้
	(๔) การล้างหรืออัดฉีดยานที่ขับเคลื่อนด้วยเครื่องยนต์	ได้			ได้			ได้			ได้			ได้		
๙๖	โรงงานซ่อมนาฬิกา เครื่องวัดเวลา หรือเครื่องประดับที่ทำด้วยเพชร พลอย ทองคำ ทองขาว เงิน นาก หรืออัญมณี	ได้			ได้			ได้			ได้			ได้		

ลำดับที่	ประเภทหรือชนิดของโรงงาน	ที่ดินประเภท														
		พาณิชยกรรมและที่อยู่อาศัยหนาแน่นมาก			ที่อยู่อาศัยหนาแน่นปานกลาง			ที่อยู่อาศัยหนาแน่นน้อย			ชนบทและเกษตรกรรม			อุตสาหกรรมเฉพาะกิจ		
		โรงงานจำพวกที่			โรงงานจำพวกที่			โรงงานจำพวกที่			โรงงานจำพวกที่			โรงงานจำพวกที่		
		๑	๒	๓	๑	๒	๓	๑	๒	๓	๑	๒	๓	๑	๒	๓
๙๗	โรงงานซ่อมผลิตภัณฑ์ที่มิได้ระบุการซ่อมไว้ในลำดับใด										ได้			ได้	ได้	
๙๘	โรงงานซักรีด ซักแห้ง ซักฟอก รีด อัด หรือย้อมผ้า เครื่องนุ่งห่ม พรม หรือขนสัตว์	ได้			ได้			ได้	ได้		ได้	ได้				

<u>หมายเหตุ</u> ลำดับที่ หมายถึง ลำดับที่ตามกฎหมายว่าด้วยโรงงาน

ได้ หมายถึง สามารถประกอบกิจการโรงงานภายใต้บังคับของกฎหมายว่าด้วยโรงงาน

โรงงานจำพวกที่ หมายถึง จำพวกโรงงานตามกฎหมายว่าด้วยโรงงาน

แผนที่ท้ายกฎกระทรวง

ให้ใช้บังคับผังเมืองรวมเมืองพิบูลมังสาหาร จังหวัดอุบลราชธานี

พ.ศ. 2562

มาตราส่วน 1 : 12,500

0 0.5 1 กิโลเมตร

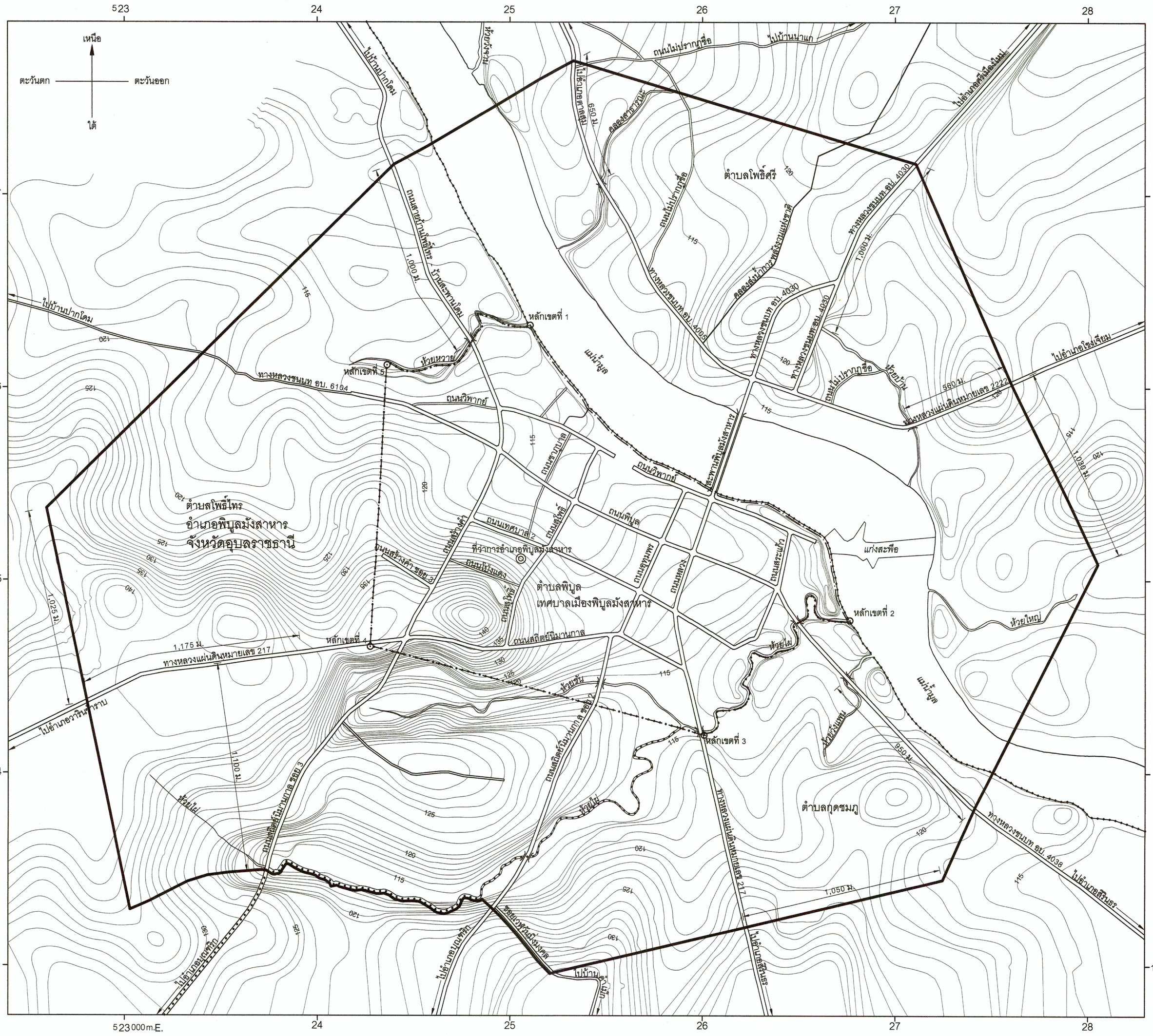

เครื่องหมาย

- แนวเขตผังเมืองรวม
- เขตตำบล เขตองค์การบริหารส่วนตำบล
- เขตเทศบาล
- ทางหลวง ถนน ซอย
- สะพาน
- แม่น้ำ คลอง ห้วย
- อ่างเก็บน้ำ หนอง บึง
- คลองส่งน้ำ คลองระบายน้ำ
- เส้นชั้นความสูง
- ที่ว่าการอำเภอ
- ม. เมตร

ผังเมืองรวมเมืองพิบูลมังสาหาร จังหวัดอุบลราชธานี

(นายอนุชา เลติวานิช)
ผู้อำนวยการกองช่าง

(นายไพศาล ปีตาภา)
นายกเทศมนตรีเมืองพิบูลมังสาหาร

แผนผังกำหนดการใช้ประโยชน์ที่ดินตามที่ได้จำแนกประเภทท้ายกฎกระทรวง
ให้ใช้บังคับผังเมืองรวมเมืองพิบูลมังสาหาร จังหวัดอุบลราชธานี
พ.ศ. 2562

มาตราส่วน 1 : 12,500

0 0.5 1 กิโลเมตร

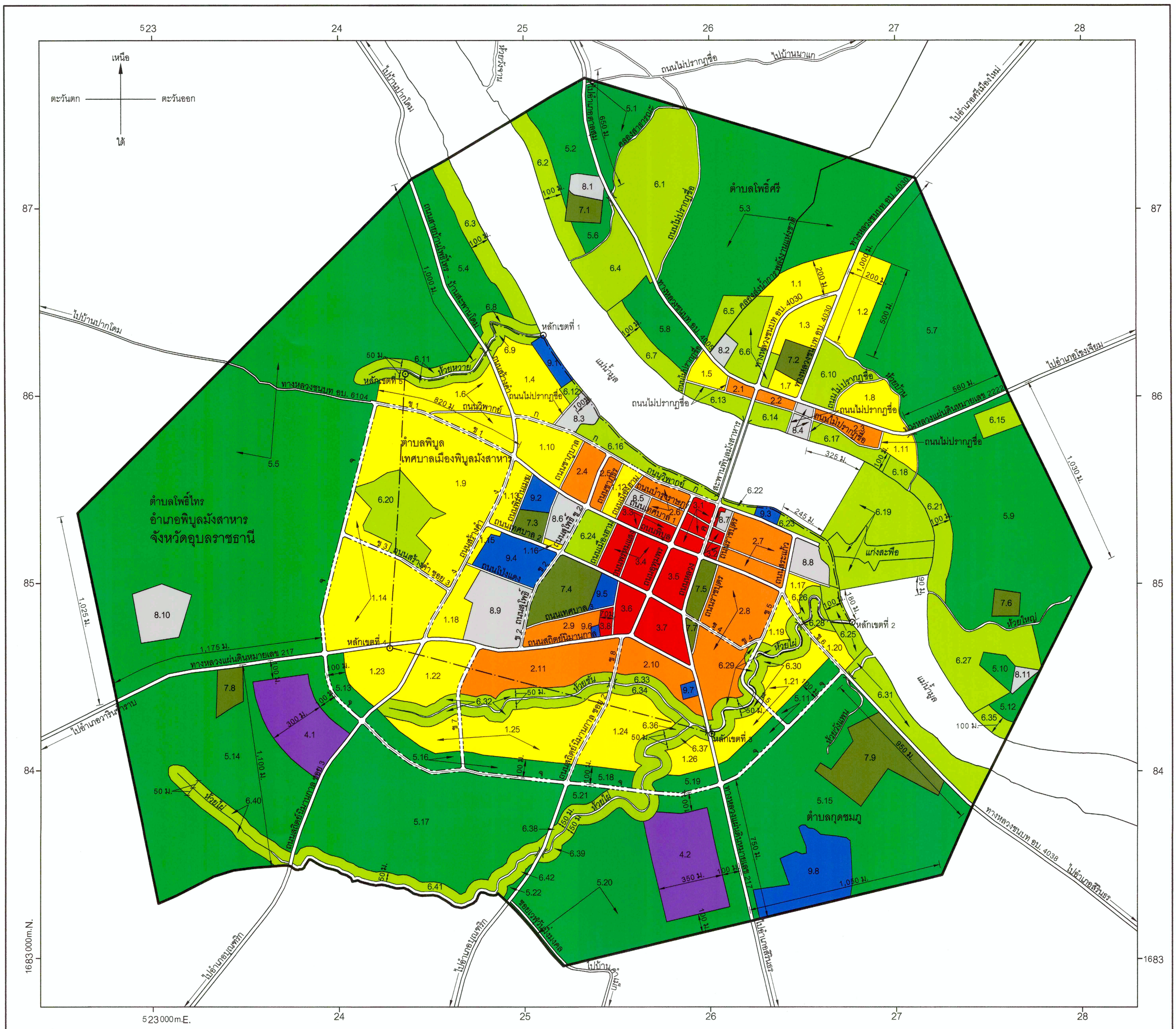

เครื่องหมาย

แนวเขตผังเมืองรวม	
เขตเทศบาล	
ถนนเดิม	
ถนนเดิมขยาย	
ถนนโครงการ	
สะพาน	
แม่น้ำ คลอง ห้วย	
อ่างเก็บน้ำ หนอง บึง	
คลองส่งน้ำ คลองระบายน้ำ	
ม.	เมตร

1. เขตสีเหลือง		ที่ดินประเภทที่อยู่อาศัยหนาแน่นน้อย
2. เขตสีส้ม		ที่ดินประเภทที่อยู่อาศัยหนาแน่นปานกลาง
3. เขตสีแดง		ที่ดินประเภทพาณิชยกรรมและที่อยู่อาศัยหนาแน่นมาก
4. เขตสีม่วงอ่อน		ที่ดินประเภทอุตสาหกรรมเฉพาะกิจ
5. เขตสีเขียว		ที่ดินประเภทชนบทและเกษตรกรรม
6. เขตสีเขียวอ่อน		ที่ดินประเภทที่โล่งเพื่อนันทนาการและการรักษาคุณภาพสิ่งแวดล้อม
7. เขตสีเขียวมะกอก		ที่ดินประเภทสถาบันการศึกษา
8. เขตสีเทาอ่อน		ที่ดินประเภทสถาบันศาสนา
9. เขตสีน้ำเงิน		ที่ดินประเภทสถาบันราชการ การสาธารณูปโภคและสาธารณูปการ

ผังเมืองรวมเมืองพิบูลมังสาหาร จังหวัดอุบลราชธานี

.....
(นายอนุชา เลติวานิช)
ผู้อำนวยการกองช่าง

.....
(นายไพศาล ปีตาภา)
นายกเทศมนตรีเมืองพิบูลมังสาหาร

รายการประกอบแผนผังกำหนดการใช้ประโยชน์ที่ดินตามที่ได้จำแนกประเภท
ท้ายกฎกระทรวงให้ใช้บังคับผังเมืองรวมเมืองพิบูลมังสาหาร จังหวัดอุบลราชธานี
พ.ศ. ๒๕๖๒

การใช้ประโยชน์ที่ดินให้เป็นไปตามแผนผังกำหนดการใช้ประโยชน์ที่ดินตามที่ได้จำแนกประเภทท้ายกฎกระทรวง ตามที่กำหนดไว้ในข้อ ๕ คือ

๑. ที่ดินในบริเวณหมายเลข ๑.๑ ถึงหมายเลข ๑.๒๖ ที่กำหนดไว้เป็นสีเหลือง ให้เป็นที่ดินประเภทที่อยู่อาศัยหนาแน่นน้อย มีรายการดังต่อไปนี้

๑.๑ ด้านเหนือ จดเส้นขนานระยะ ๒๐๐ เมตร กับศูนย์กลางทางหลวงชนบท อบ. ๔๐๓๐

ด้านตะวันออก จดทางหลวงชนบท อบ. ๔๐๓๐ ฟากตะวันตก

ด้านใต้ จดสวนสมเด็จพระศรีนครินทร์

ด้านตะวันตก จดสวนสมเด็จพระศรีนครินทร์ และคลองส่งน้ำการพลังงานแห่งชาติ ฝั่งตะวันออก

๑.๒ ด้านเหนือ จดเส้นตั้งฉากกับทางหลวงชนบท อบ. ๔๐๓๐ ที่จุดซึ่งอยู่ห่างจากทางหลวงชนบท อบ. ๔๐๓๐ บรรจบกับห้วยบ้าน ไปทางทิศตะวันออกเฉียงเหนือตามแนวทางหลวงชนบท อบ. ๔๐๓๐ เป็นระยะ ๕๐๐ เมตร

ด้านตะวันออก จดเส้นขนานระยะ ๒๐๐ เมตร กับศูนย์กลางทางหลวงชนบท อบ. ๔๐๓๐

ด้านใต้ จดห้วยบ้าน ฝั่งเหนือ

ด้านตะวันตก จดทางหลวงชนบท อบ. ๔๐๓๐ ฟากตะวันออก

๑.๓ ด้านเหนือ จดทางหลวงชนบท อบ. ๔๐๓๐ ฟากใต้

ด้านตะวันออก จดทางหลวงชนบท อบ. ๔๐๓๐ ฟากตะวันตก

ด้านใต้ จดโรงเรียนบ้านสะพือท่าค้อ และสวนสมเด็จพระศรีนครินทร์

ด้านตะวันตก จดทางหลวงชนบท อบ. ๔๐๓๐ ฟากตะวันออก

๑.๔ ด้านเหนือ จดเส้นขนานระยะ ๕๐ เมตร กับริมฝั่งห้วยหวาย ฝั่งใต้ การประปาพิบูลมังสาหาร การประปาส่วนภูมิภาค และเส้นขนานระยะ ๑๐๐ เมตร กับริมฝั่งแม่น้ำมูล ฝั่งใต้

ด้านตะวันออก จดถนนไม่ปรากฏชื่อ ฟากตะวันตก

ด้านใต้ จดถนนสาย ก ฟากเหนือ

ด้านตะวันตก จดถนนสร้างคำ ฟากตะวันออก

๑.๕ ด้านเหนือ จดทางหลวงชนบท อบ. ๔๐๐๕ ฟากใต้

ด้านตะวันออก จดถนนไม่ปรากฏชื่อ ฟากตะวันตก

ด้านใต้ จดถนนไม่ปรากฏชื่อ ฟากเหนือ

ด้านตะวันตก จดถนนไม่ปรากฏชื่อ ฟากตะวันออก

๑.๖ ด้านเหนือ จดเส้นขนานระยะ ๕๐ เมตร กับริมฝั่งห้วยหวาย ฝั่งใต้
ด้านตะวันออก จดถนนสร้างคำ ฟากตะวันตก
ด้านใต้ จดถนนสาย ข ๑ ฟากเหนือ
ด้านตะวันตก จดเส้นตั้งฉากกับถนนสาย ข ๑ ฟากเหนือ ที่จุดซึ่งอยู่ห่างจากถนนสาย ข ๑ ตัดกับถนนสร้างคำ ไปทางทิศตะวันตกเฉียงเหนือและทิศตะวันตกตามแนวถนนสาย ข ๑ เป็นระยะ ๘๒๐ เมตร

๑.๗ ด้านเหนือ จดโรงเรียนบ้านสะพือท่าค้อ
ด้านตะวันออก จดทางหลวงชนบท อบ. ๔๐๓๐ ฟากตะวันตก
ด้านใต้ จดทางหลวงชนบท อบ. ๔๐๐๕ ฟากเหนือ
ด้านตะวันตก จดสวนสมเด็จพระศรีนครินทร์

๑.๘ ด้านตะวันออก จดห้วยบ้าน ฝั่งตะวันตก
ด้านใต้ จดทางหลวงแผ่นดินหมายเลข ๒๒๒๒ ฟากเหนือ
ด้านตะวันตก จดถนนไม่ปรากฏชื่อ ฟากตะวันออก

๑.๙ ด้านเหนือ จดถนนสาย ข ๑ ฟากใต้
ด้านตะวันออก จดถนนสาย ง ฟากตะวันตก
ด้านใต้ จดถนนสาย ข ๓ ฟากเหนือ สวนสาธารณะภูหล่นและโรงฆ่าสัตว์เทศบาล
ด้านตะวันตก จดถนนสาย จ ฟากตะวันออก

๑.๑๐ ด้านเหนือ จดถนนสาย ก ฟากใต้
ด้านตะวันนออก จดถนนชาภูบาล ฟากตะวันตก
ด้านใต้ จดถนนพิบูล ฟากเหนือ
ด้านตะวันตก จดถนนสร้างคำ ฟากตะวันออก

๑.๑๑ ด้านเหนือ จดทางหลวงแผ่นดินหมายเลข ๒๒๒๒ ฟากใต้
ด้านตะวันออก จดห้วยบ้าน ฝั่งตะวันตก
ด้านใต้ จดที่สาธารณประโยชน์ และเส้นขนานระยะ ๑๐๐ เมตร กับริมฝั่งแม่น้ำมูล ฝั่งเหนือ
ด้านตะวันตก จดถนนไม่ปรากฏชื่อ ฟากตะวันออก

๑.๑๒ ด้านเหนือ จดถนนสาย ก ฟากใต้
ด้านตะวันออก จดถนนเมืองฮาม ฟากตะวันตก
ด้านใต้ จดถนนพิบูล ฟากเหนือ
ด้านตะวันตก จดถนนชาภูธร ฟากตะวันออก

๑.๑๓ ด้านเหนือ จดถนนพิบูล ฟากใต้
ด้านตะวันออก จดถนนพิมานเมฆ ฟากตะวันตก
ด้านใต้ จดถนนเทศบาล ๒ ฟากเหนือ
ด้านตะวันตก จดถนนสาย ง ฟากตะวันออก

๑.๑๔ ด้านเหนือ จดสวนสาธารณะภูหล่น และโรงฆ่าสัตว์เทศบาล และถนนสาย ข ๓ ฟากเหนือและฟากใต้

ด้านตะวันออก จดถนนสาย ง ฟากตะวันตก

ด้านใต้ จดถนนสถิตย์นิมานกาล ฟากเหนือ และทางหลวงแผ่นดินหมายเลข ๒๑๗ ฟากเหนือ

ด้านตะวันตก จดถนนสาย จ ฟากตะวันออก

๑.๑๕ ด้านเหนือ จดถนนเทศบาล ๒ ฟากใต้

ด้านตะวันออก จดโรงพยาบาลพิบูลมังสาหาร สำนักงานการประถมศึกษาอำเภอพิบูลมังสาหาร สำนักงานเกษตรอำเภอพิบูลมังสาหาร สำนักงานที่ดินจังหวัดอุบลราชธานี สาขาอำเภอพิบูลมังสาหาร ที่ว่าการอำเภอพิบูลมังสาหาร กองร้อย อส. ที่ ๕ อำเภอพิบูลมังสาหาร หอประชุมอำเภอพิบูลมังสาหาร และชมรมลูกเสือชาวบ้านอำเภอพิบูลมังสาหาร

ด้านใต้ จดถนนโป่งแดง ฟากเหนือ

ด้านตะวันตก จดถนนสาย ง ฟากตะวันออก

๑.๑๖ ด้านเหนือ จดวัดสวนสวรรค์

ด้านตะวันออก จดถนนสาย ข ๒ ฟากตะวันตก

ด้านใต้ จดถนนเทศบาล ๒ ฟากเหนือ

ด้านตะวันตก จดถนนชาภูบาล ฟากตะวันออก

๑.๑๗ ด้านเหนือ จดถนนเทศบาล ๑ ฟากใต้

ด้านตะวันออก จดเส้นขนานระยะ ๑๐๐ เมตร กับริมฝั่งแม่น้ำมูล ฝั่งตะวันตก และเส้นขนานระยะ ๕๐ เมตร กับริมฝั่งห้วยไผ่ ฝั่งเหนือและฝั่งตะวันตก

ด้านใต้ จดถนนสาย ข ๖ ฟากเหนือ

ด้านตะวันตก จดถนนสระแก้ว ฟากตะวันออก

๑.๑๘ ด้านเหนือ จดถนนโป่งแดง ฟากใต้

ด้านตะวันออก จดวัดภูเขาแก้ว

ด้านใต้ จดถนนสถิตย์นิมานกาล ฟากเหนือ

ด้านตะวันตก จดถนนสาย ง ฟากตะวันออก

๑.๑๙ ด้านเหนือ จดถนนสาย ข ๖ ฟากใต้

ด้านตะวันออก จดเส้นขนานระยะ ๕๐ เมตร กับริมฝั่งห้วยไผ่ ฝั่งตะวันตก

ด้านใต้ จดเส้นขนานระยะ ๕๐ เมตร กับริมฝั่งห้วยไผ่ ฝั่งเหนือ

ด้านตะวันตก จดถนนสาย ข ๕ ฟากตะวันออก

๑.๒๐ ด้านเหนือ จดเส้นขนานระยะ ๕๐ เมตร กับริมฝั่งห้วยไผ่ ฝั่งใต้

ด้านตะวันออก จดเส้นขนานระยะ ๑๐๐ เมตร กับริมฝั่งแม่น้ำมูล ฝั่งตะวันตก

ด้านใต้ จดเส้นตั้งฉากกับถนนสาย ข ๖ ฟากตะวันออก ที่จุดซึ่งถนนสาย ข ๖ บรรจบกับถนนสาย จ

ด้านตะวันตก จดถนนสาย ข ๖ ฟากตะวันออก

๑.๒๑ ด้านเหนือ จดเส้นขนานระยะ ๕๐ เมตร กับริมฝั่งห้วยไผ่ ฝั่งใต้
ด้านตะวันออก จดถนนสาย ข ๖ ฟากตะวันตก
ด้านใต้ จดเส้นขนานระยะ ๑๐๐ เมตร กับศูนย์กลางถนนสาย จ
ด้านตะวันตก จดทางหลวงแผ่นดินหมายเลข ๒๑๗ ฟากตะวันออก

๑.๒๒ ด้านเหนือ จดถนนสถิตย์นิมานกาล ฟากใต้
ด้านตะวันออก จดถนนสาย ข ๗ ฟากตะวันตก
ด้านใต้ จดเส้นขนานระยะ ๕๐ เมตร กับริมฝั่งห้วยชัน ฝั่งเหนือ
ด้านตะวันตก จดถนนสถิตย์นิมานกาล ซอย ๓ ฟากตะวันออก

๑.๒๓ ด้านเหนือ จดทางหลวงแผ่นดินหมายเลข ๒๑๗ ฟากใต้ และถนนสถิตย์นิมานกาล ฟากใต้
ด้านตะวันออก จดถนนสถิตย์นิมานกาล ซอย ๓ ฟากตะวันตก
ด้านใต้ จดเส้นขนานระยะ ๑๐๐ เมตร กับศูนย์กลางถนนสาย จ

๑.๒๔ ด้านเหนือ จดเส้นขนานระยะ ๕๐ เมตร กับริมฝั่งห้วยชัน ฝั่งใต้
ด้านตะวันออก จดเส้นขนานระยะ ๕๐ เมตร กับริมฝั่งห้วยไผ่ ฝั่งตะวันตก
ด้านใต้ จดเส้นขนานระยะ ๑๐๐ เมตร กับศูนย์กลางถนนสาย จ
ด้านตะวันตก จดถนนสาย ข ๘ ฟากตะวันออก

๑.๒๕ ด้านเหนือ จดเส้นขนานระยะ ๕๐ เมตร กับริมฝั่งห้วยชัน ฝั่งใต้
ด้านตะวันออก จดถนนสาย ข ๘ ฟากตะวันตก
ด้านใต้ จดเส้นขนานระยะ ๑๐๐ เมตร กับศูนย์กลางถนสาย จ

๑.๒๖ ด้านเหนือ จดเส้นขนานระยะ ๕๐ เมตร กับริมฝั่งห้วยไผ่ ฝั่งใต้
ด้านตะวันออก จดทางหลวงแผ่นดินหมายเลข ๒๑๗ ฟากตะวันตก
ด้านใต้ จดเส้นขนานระยะ ๑๐๐ เมตร กับศูนย์กลางถนนสาย จ
ด้านตะวันตก จดเส้นขนานระยะ ๕๐ เมตร กับริมฝั่งห้วยไผ่ ฝั่งตะวันออก

๒. ที่ดินในบริเวณหมายเลข ๒.๑ ถึงหมาย ๒.๑๑ ที่กำหนดไว้เป็นสีส้ม ให้เป็นที่ดินประเภทที่อยู่อาศัยหนาแน่นปานกลาง มีรายการดังต่อไปนี้

๒.๑ ด้านเหนือ จดทางหลวงชนบท อบ. ๔๐๐๕ ฟากใต้
ด้านตะวันออก จดทางหลวงชนบท อบ. ๔๐๓๐ ฟากตะวันตก
ด้านใต้ จดถนนไม่ปรากฏชื่อ ฟากเหนือ
ด้านตะวันตก จดถนนไม่ปรากฏชื่อ ฟากตะวันออก

๒.๒ ด้านเหนือ จดทางหลวงชนบท อบ. ๔๐๐๕ ฟากใต้
ด้านตะวันออก จดถนนไม่ปรากฏชื่อ ฟากตะวันตก
ด้านใต้ จดถนนไม่ปรากฏชื่อ ฟากเหนือ
ด้านตะวันตก จดทางหลวงชนบท อบ. ๔๐๓๐ ฟากตะวันออก

๒.๓ ด้านเหนือ จดทางหลวงแผ่นดินหมายเลข ๒๒๒๒ ฟากใต้
ด้านตะวันออก จดถนนไม่ปรากฏชื่อ ฟากตะวันตก

ด้านใต้ จดถนนไม่ปรากฏชื่อ ฟากเหนือ
ด้านตะวันตก จดถนนไม่ปรากฏชื่อ ฟากตะวันออก
๒.๔ ด้านเหนือ จดถนนสาย ก ฟากใต้
ด้านตะวันออก จดถนนสุโพธิ์ ฟากตะวันตก
ด้านใต้ จดถนนพิบูล ฟากเหนือ
ด้านตะวันตก จดถนนชาภูบาล ฟากตะวันออก
๒.๕ ด้านเหนือ จดถนนสาย ก ฟากใต้
ด้านตะวันออก จดถนนชาภูธร ฟากตะวันตก
ด้านใต้ จดถนนพิบูล ฟากเหนือ
ด้านตะวันตก จดถนนสุโพธิ์ ฟากตะวันออก
๒.๖ ด้านเหนือ จดถนนสาย ก ฟากใต้
ด้านตะวันออก จดถนนอุทุมพร ฟากตะวันตก
ด้านใต้ จดถนนเทศบาล ๑ ฟากเหนือ
ด้านตะวันตก จดถนนพรหมแสง ฟากตะวันออก ถนนบำรุงราษฎร์ ฟากเหนือ และถนนเมืองฮาม ฟากตะวันออก
๒.๗ ด้านเหนือ จดถนนวิพากย์ ฟากใต้
ด้านตะวันออก จดถนนสระแก้ว ฟากตะวันตก
ด้านใต้ จดถนนพิบูล ฟากเหนือ
ด้านตะวันตก จดถนนราชบุตร ฟากตะวันออก
๒.๘ ด้านเหนือ จดถนนพิบูล ฟากใต้
ด้านตะวันออก จดถนนสาย ข ๕ ฟากตะวันตก ถนนสาย ข ๔ ฟากตะวันตก และเส้นขนานระยะ ๕๐ เมตร กับริมฝั่งห้วยไผ่ ฝั่งตะวันตก
ด้านใต้ จดถนนหลวง ฟากตะวันออก
ด้านตะวันตก จดถนนราชบุตร ฟากตะวันออก
๒.๙ ด้านเหนือ จดถนนเทศบาล ๓ ฟากใต้
ด้านตะวันออก จดเส้นขนานระยะ ๗๐ เมตร กับศูนย์กลางถนนพรหมแสง
ด้านใต้ จดชุมสายโทรศัพท์พิบูลมังสาหาร องค์การโทรศัพท์แห่งประเทศไทย และถนนสถิตย์นิมานกาล ฟากเหนือ
ด้านตะวันตก จดถนนสาย ข ๒ ฟากตะวันออก
๒.๑๐ ด้านเหนือ จดถนนสถิตย์นิมานกาล ฟากใต้
ด้านตะวันออก จดถนนหลวง ฟากตะวันตก และที่ทำการตรวจคนเข้าเมืองจังหวัดอุบลราชธานี ด่านศุลกากรพิบูลมังสาหาร
ด้านใต้ จดเส้นขนานระยะ ๕๐ เมตร กับริมฝั่งห้วยไผ่ ฝั่งเหนือ และเส้นขนานระยะ ๕๐ เมตร กับริมฝั่งห้วยชัน ฝั่งเหนือ
ด้านตะวันตก จดถนนสาย ข ๘ ฟากตะวันออก

๒.๑๑ ด้านเหนือ จดถนนสถิตย์นิมานกาล ฟากใต้
ด้านตะวันออก จดถนนสาย ข ๘ ฟากตะวันตก
ด้านใต้ จดเส้นขนานระยะ ๕๐ เมตร กับริมฝั่งห้วยชัน ฝั่งเหนือ
ด้านตะวันตก จดถนนสาย ข ๗ ฟากตะวันออก

๓. ที่ดินในบริเวณหมายเลข ๓.๑ ถึงหมายเลข ๓.๘ ที่กำหนดไว้เป็นสีแดง ให้เป็นที่ดินประเภทพาณิชยกรรมและที่อยู่อาศัยหนาแน่นมาก มีรายการดังต่อไปนี้

๓.๑ ด้านเหนือ จดถนนสาย ก ฟากใต้
ด้านตะวันออก จดถนนสาย ค ฟากตะวันตก
ด้านใต้ จดถนนพิบูล ฟากเหนือ
ด้านตะวันตก จดถนนอุทุมพร ฟากตะวันออก

๓.๒ ด้านเหนือ จดถนนวิพากย์ ฟากใต้ วัดหลวง และถนนบำรุงราษฎร์ ฟากใต้
ด้านตะวันออก จดถนนราชบุตร ฟากตะวันตก
ด้านใต้ จดถนนพิบูล ฟากเหนือ
ด้านตะวันตก จดถนนสาย ค ฟากตะวันออก

๓.๓ ด้านเหนือ จดถนนเทศบาล ๑ ฟากใต้
ด้านตะวันออก จดถนนอุทุมพร ฟากตะวันตก
ด้านใต้ จดถนนพิบูล ฟากเหนือ
ด้านตะวันตก จดถนนเมืองฮาม ฟากตะวันออก

๓.๔ ด้านเหนือ จดถนนพิบูล ฟากใต้
ด้านตะวันออก จดถนนอุทุมพร ฟากตะวันตก
ด้านใต้ จดถนนเทศบาล ๒ ฟากเหนือ
ด้านตะวันตก จดถนนเมืองฮาม ฟากตะวันออก

๓.๕ ด้านเหนือ จดถนนพิบูล ฟากใต้
ด้านตะวันออก จดถนนหลวง ฟากตะวันตก
ด้านใต้ จดถนนเทศบาล ๒ ฟากเหนือ
ด้านตะวันตก จดถนนอุทุมพร ฟากตะวันออก

๓.๖ ด้านเหนือ จดถนนเทศบาล ๒ ฟากใต้
ด้านตะวันออก จดถนนอุทุมพร ฟากตะวันตก
ด้านใต้ จดถนนสถิตย์นิมานกาล ฟากเหนือ
ด้านตะวันตก จดถนนพรหมแสง ฟากตะวันออก

๓.๗ ด้านเหนือ จดถนนเทศบาล ๒ ฟากใต้
ด้านตะวันออก จดถนนหลวง ฟากตะวันตก
ด้านใต้ จดถนนสถิตย์นิมานกาล ฟากเหนือ
ด้านตะวันตก จดถนนอุทุมพร ฟากตะวันออก

๓.๘ ด้านเหนือ จดถนนเทศบาล ๓ ฟากใต้

ด้านตะวันออก จดถนนพรหมแสง ฟากตะวันตก

ด้านใต้ จดถนนสถิตย์นิมานกาล ฟากเหนือ

ด้านตะวันตก จดชุมสายโทรศัพท์พิบูลมังสาหาร องค์การโทรศัพท์แห่งประเทศไทย และเส้นขนานระยะ ๗๐ เมตร กับศูนย์กลางถนนพรหมแสง

๔. ที่ดินในบริเวณหมายเลข ๔.๑ และหมายเลข ๔.๒ ที่กำหนดไว้เป็นสีม่วงอ่อน ให้เป็นที่ดินประเภทอุตสาหกรรมเฉพาะกิจ มีรายการดังต่อไปนี้

๔.๑ ด้านเหนือ จดเส้นขนานระยะ ๑๐๐ เมตร กับศูนย์กลางทางหลวงแผ่นดินหมายเลข ๒๑๗

ด้านตะวันออก จดเส้นขนานระยะ ๑๐๐ เมตร กับศูนย์กลางถนนสาย จ

ด้านใต้ จดถนนสถิตย์นิมานกาล ซอย ๓ ฟากตะวันตก

ด้านตะวันตก จดเส้นขนานระยะ ๔๐๐ เมตร กับศูนย์กลางถนนสาย จ

๔.๒ ด้านเหนือ จดเส้นขนานระยะ ๕๐ เมตร กับริมฝั่งห้วยไผ่ ฝั่งใต้ และเส้นขนานระยะ ๑๐๐ เมตร กับศูนย์กลางถนนสาย จ

ด้านตะวันออก จดเส้นขนานระยะ ๑๐๐ เมตร กับศูนย์กลางทางหลวงแผ่นดินหมายเลข ๒๑๗

ด้านใต้ จดเส้นขนานระยะ ๑๐๐ เมตร กับเขตผังเมืองรวม ด้านใต้ซึ่งเป็นเส้นตั้งฉากกับทางหลวงแผ่นดินหมายเลข ๒๑๗ ฟากตะวันตก ที่จุดซึ่งอยู่ห่างจากทางหลวงแผ่นดินหมายเลข ๒๑๗ ตัดกับถนนสาย จ ไปทางทิศตะวันออกเฉียงใต้ตามแนวทางหลวงแผ่นดินหมายเลข ๒๑๗ เป็นระยะ ๗๕๐ เมตร

ด้านตะวันตก จดเส้นขนานระยะ ๔๕๐ เมตร กับศูนย์กลางทางหลวงแผ่นดินหมายเลข ๒๑๗

๕. ที่ดินในบริเวณหมายเลข ๕.๑ ถึงหมายเลข ๕.๒๒ ที่กำหนดไว้เป็นสีเขียว ให้เป็นที่ดินประเภทชนบทและเกษตรกรรม มีรายการดังต่อไปนี้

๕.๑ ด้านเหนือ จดเขตผังเมืองรวมด้านเหนือ ซึ่งเป็นเส้นตรงที่ลากจากทางหลวงชนบท อบ. ๔๐๐๕ ฟากตะวันออก ที่จุดซึ่งอยู่ห่างจากจุดที่ทางหลวงชนบท อบ. ๔๐๐๕ ตัดกับคลองสาธารณะไม่ปรากฏชื่อ ไปทางทิศตะวันตกเฉียงเหนือตามแนวทางหลวงชนบท อบ. ๔๐๐๕ เป็นระยะ ๖๕๐ เมตร ไปทางทิศตะวันออกเฉียงใต้จนบรรจบกับทางหลวงชนบท อบ. ๔๐๓๐ ฟากตะวันตก ที่จุดซึ่งอยู่ห่างจากจุดที่ทางหลวงชนบท อบ. ๔๐๓๐ บรรจบกับห้วยบ้าน ไปทางทิศตะวันออกเฉียงเหนือตามแนวทางหลวงชนบท อบ. ๔๐๓๐ เป็นระยะ ๑,๐๐๐ เมตร

ด้านตะวันออก จดคลองสาธารณะไม่ปรากฏชื่อ ฝั่งตะวันตก

ด้านตะวันตก จดทางหลวงชนบท อบ. ๔๐๐๕ ฟากตะวันออก

๕.๒ ด้านเหนือ จดเขตผังเมืองรวมด้านเหนือ ซึ่งเป็นเส้นตรงที่ลากจากถนนสายบ้านโพธิ์ไทร - บ้านสะพานโดม ฟากตะวันออก ที่จุดซึ่งอยู่ห่างจากจุดที่ถนนสายบ้านโพธิ์ไทร - บ้านสะพานโดมตัดกับห้วยหวาย ไปทางทิศตะวันตกเฉียงเหนือตามแนวถนนสายบ้านโพธิ์ไทร - บ้านสะพานโดม

เป็นระยะ ๑,๐๐๐ เมตร ไปทางทิศตะวันออกเฉียงเหนือจนบรรจบกับทางหลวงชนบท อบ. ๔๐๐๕ ฟากตะวันตก ที่จุดซึ่งอยู่ห่างจากจุดที่ทางหลวงชนบท อบ. ๔๐๐๕ ตัดกับคลองสาธารณะไม่ปรากฏชื่อ ไปทางทิศตะวันตกเฉียงเหนือตามแนวทางหลวงชนบท อบ. ๔๐๐๕ เป็นระยะ ๖๕๐ เมตร

ด้านตะวันออก จดทางหลวงชนบท อบ. ๔๐๐๕ ฟากตะวันตก

ด้านใต้ จดวัดโพธิ์ศรีใต้ และโรงเรียนบ้านโพธิ์ศรี

ด้านตะวันตก จดเส้นขนานระยะ ๑๐๐ เมตร กับริมฝั่งแม่น้ำมูล ฝั่งตะวันออก

๕.๓ ด้านเหนือ จดเขตผังเมืองรวมด้านเหนือ ซึ่งเป็นเส้นตรงที่ลากจากทางหลวงชนบท อบ. ๔๐๐๕ ฟากตะวันออก ที่จุดซึ่งอยู่ห่างจากจุดที่ทางหลวงชนบท อบ. ๔๐๐๕ ตัดกับคลองสาธารณะไม่ปรากฏชื่อ ไปทางทิศตะวันตกเฉียงเหนือตามแนวทางหลวงชนบท อบ. ๔๐๐๕ เป็นระยะ ๖๕๐ เมตร ไปทางทิศตะวันออกเฉียงใต้จนบรรจบกับทางหลวงชนบท อบ. ๔๐๓๐ ฟากตะวันตก ที่จุดซึ่งอยู่ห่างจากจุดที่ทางหลวงชนบท อบ. ๔๐๓๐ บรรจบกับห้วยบ้าน ไปทางทิศตะวันออกเฉียงเหนือตามแนวทางหลวงชนบท อบ. ๔๐๓๐ เป็นระยะ ๑,๐๐๐ เมตร

ด้านตะวันออก จดทางหลวงชนบท อบ. ๔๐๓๐ ฟากตะวันตก เส้นขนานระยะ ๒๐๐ เมตร กับศูนย์กลางทางหลวงชนบท อบ. ๔๐๓๐ คลองส่งน้ำการพลังงานแห่งชาติ ฝั่งตะวันตก และที่สาธารณประโยชน์

ด้านใต้ จดทางหลวงชนบท อบ. ๔๐๐๕ ฟากเหนือ

ด้านตะวันตก จดถนนไม่ปรากฏชื่อ ฟากตะวันออก

๕.๔ ด้านเหนือ จดเขตผังเมืองรวมด้านเหนือ ซึ่งเป็นเส้นตรงที่ลากจากถนนสายบ้านโพธิ์ไทร - บ้านสะพานโดม ฟากตะวันออก ที่จุดซึ่งอยู่ห่างจากจุดที่ถนนสายบ้านโพธิ์ไทร - บ้านสะพานโดม ตัดกับห้วยหวาย ไปทางทิศตะวันตกเฉียงเหนือตามแนวถนนสายบ้านโพธิ์ไทร - บ้านสะพานโดม เป็นระยะ ๑,๐๐๐ เมตร ไปทางทิศตะวันออกเฉียงเหนือจนบรรจบกับทางหลวงชนบท อบ. ๔๐๐๕ ฟากตะวันตก ที่จุดซึ่งอยู่ห่างจากจุดที่ทางหลวงชนบท อบ. ๔๐๐๕ ตัดกับคลองสาธารณะไม่ปรากฏชื่อ ไปทางทิศตะวันตกเฉียงเหนือตามแนวทางหลวงชนบท อบ. ๔๐๐๕ เป็นระยะ ๖๕๐ เมตร

ด้านตะวันออก จดเส้นขนานระยะ ๑๐๐ เมตร กับริมฝั่งแม่น้ำมูล ฝั่งตะวันตก

ด้านใต้ จดเส้นขนานระยะ ๕๐ เมตร กับริมฝั่งห้วยหวาย ฝั่งเหนือ

ด้านตะวันตก จดถนนสายบ้านโพธิ์ไทร - บ้านสะพานโดม ฟากตะวันออก

๕.๕ ด้านเหนือ จดเขตผังเมืองรวมด้านเหนือ ซึ่งเป็นเส้นตรงที่ลากจากเขตผังเมืองรวมด้านตะวันตก ซึ่งเป็นเส้นตรงที่ลากจากทางหลวงแผ่นดินหมายเลข ๒๑๗ ฟากเหนือ ที่จุดซึ่งอยู่ห่างจากจุดที่ทางหลวงแผ่นดินหมายเลข ๒๑๗ บรรจบกับถนนสาย จ ไปทางทิศตะวันตกเฉียงใต้ตามแนวทางหลวงแผ่นดินหมายเลข ๒๑๗ เป็นระยะ ๑,๑๗๕ เมตร ไปทางทิศตะวันออกเฉียงเหนือ จนบรรจบกับถนนสายบ้านโพธิ์ไทร - บ้านสะพานโดม ฟากตะวันตก ที่จุดซึ่งอยู่ห่างจากจุดที่ถนนสายบ้านโพธิ์ไทร - บ้านสะพานโดม ตัดกับห้วยหวาย ไปทางทิศตะวันตกเฉียงเหนือตามถนนสายบ้านโพธิ์ไทร - บ้านสะพานโดม เป็นระยะ ๑,๐๐๐ เมตร

ด้านตะวันออก จดถนนสายบ้านโพธิ์ไทร - บ้านสะพานโดม ฟากตะวันตก เส้นขนานระยะ ๕๐ เมตร กับริมฝั่งห้วยหวาย ฝั่งตะวันตก ฝั่งเหนือ และฝั่งใต้ เส้นตั้งฉากกับถนนสาย ข ๑

ฟากเหนือ ที่จุดซึ่งอยู่ห่างจากจุดที่ถนนสาย ข ๑ ตัดกับถนนสร้างคำ ไปทางทิศตะวันตกเฉียงเหนือและทิศตะวันตกตามแนวถนนสาย ข ๑ เป็นระยะ ๘๒๐ เมตร และถนนสาย จ ฟากตะวันตก

ด้านใต้ จดทางหลวงแผ่นดินหมายเลข ๒๑๗ ฟากเหนือ

ด้านตะวันตก จดเขตผังเมืองรวมด้านตะวันตก ซึ่งเป็นเส้นตรงที่ลากจากทางหลวงแผ่นดินหมายเลข ๒๑๗ ฟากเหนือ ที่จุดซึ่งอยู่ห่างจากจุดที่ทางหลวงแผ่นดินหมายเลข ๒๑๗ บรรจบกับถนนสาย จ ไปทางทิศตะวันตกเฉียงใต้ตามแนวทางหลวงแผ่นดินหมายเลข ๒๑๗ เป็นระยะ ๑,๑๗๕ เมตร ไปทางทิศตะวันตกเฉียงเหนือ จนบรรจบกับเขตผังเมืองรวมด้านเหนือ ซึ่งเป็นเส้นตรงที่ลากจากเขตผังเมืองรวมด้านตะวันตก ไปทางทิศตะวันออกเฉียงเหนือ จนบรรจบกับถนนสายบ้านโพธิ์ไทร - บ้านสะพานโดม ฟากตะวันตก ที่จุดซึ่งอยู่ห่างจากจุดที่ถนนสายบ้านโพธิ์ไทร - บ้านสะพานโดม ตัดกับห้วยหวาย ไปทางทิศตะวันตกเฉียงเหนือตามแนวถนนสายบ้านโพธิ์ไทร - บ้านสะพานโดม เป็นระยะ ๑,๐๐๐ เมตร

ทั้งนี้ ยกเว้นบริเวณหมายเลข ๘.๑๐ ที่กำหนดไว้เป็นสีเทาอ่อน

๕.๖ ด้านเหนือ จดโรงเรียนบ้านโพธิ์ศรี และวัดโพธิ์ศรีใต้

ด้านตะวันออก จดทางหลวงชนบท อบ. ๔๐๐๕ ฟากตะวันตก

ด้านใต้ จดคลองสาธารณะไม่ปรากฏชื่อ ฝั่งตะวันตก

ด้านตะวันตก จดเส้นขนานระยะ ๑๐๐ เมตร กับริมฝั่งแม่น้ำมูล ฝั่งตะวันออก

๕.๗ ด้านตะวันออก จดเขตผังเมืองรวมด้านตะวันออก ซึ่งเป็นเส้นตรงที่ลากจากทางหลวงชนบท อบ. ๔๐๓๐ ฟากตะวันออก ที่จุดซึ่งอยู่ห่างจากจุดที่ทางหลวงชนบท อบ. ๔๐๓๐ บรรจบกับห้วยบ้าน ไปทางทิศตะวันออกเฉียงเหนือตามแนวถนนทางหลวงชนบท อบ. ๔๐๓๐ เป็นระยะ ๑,๐๐๐ เมตร ไปทางทิศตะวันออกเฉียงใต้จนบรรจบกับทางหลวงแผ่นดินหมายเลข ๒๒๒๒ ฟากเหนือ ที่จุดซึ่งอยู่ห่างจากจุดที่ทางหลวงแผ่นดินหมายเลข ๒๒๒๒ ตัดกับห้วยบ้าน ไปทางทิศตะวันออกเฉียงเหนือตามแนวทางหลวงแผ่นดินหมายเลข ๒๒๒๒ เป็นระยะ ๕๖๐ เมตร

ด้านใต้ จดทางหลวงแผ่นดินหมายเลข ๒๒๒๒ ฟากเหนือ และห้วยบ้าน ฝั่งเหนือ

ด้านตะวันตก จดเส้นขนานระยะ ๒๐๐ เมตร กับศูนย์กลางทางหลวงชนบท อบ. ๔๐๓๐ เส้นตั้งฉากกับทางหลวงชนบท อบ. ๔๐๓๐ ฟากตะวันออก ที่จุดซึ่งอยู่ห่างจากจุดที่ทางหลวงชนบท อบ. ๔๐๓๐ บรรจบกับห้วยบ้าน ไปทางทิศตะวันออกเฉียงเหนือตามแนวทางหลวงชนบท อบ. ๔๐๓๐ เป็นระยะ ๕๐๐ เมตร และทางหลวงชนบท อบ. ๔๐๓๐ ฟากตะวันออก

๕.๘ ด้านเหนือ จดทางหลวงชนบท อบ. ๔๐๐๕ ฟากใต้

ด้านตะวันออก จดถนนไม่ปรากฏชื่อ ฟากตะวันตก

ด้านใต้ จดเส้นขนานระยะ ๑๐๐ เมตร กับริมฝั่งแม่น้ำมูล ฝั่งเหนือ

ด้านตะวันตก จดที่สาธารณประโยชน์

๕.๙ ด้านเหนือ จดทางหลวงแผ่นดินหมายเลข ๒๒๒๒ ฟากใต้

ด้านตะวันออก จดเขตผังเมืองรวมด้านตะวันออก ซึ่งเป็นเส้นตั้งฉากกับทางหลวงแผ่นดินหมายเลข ๒๒๒๒ ฟากใต้ ที่จุดซึ่งอยู่ห่างจากจุดที่ทางหลวงแผ่นดินหมายเลข ๒๒๒๒

ตัดกับห้วยบ้าน ไปทางทิศตะวันออกเฉียงเหนือตามแนวทางหลวงแผ่นดินหมายเลข ๒๒๒๒ เป็นระยะ ๕๖๐ เมตร ไปทางทิศตะวันออกเฉียงใต้ เป็นระยะ ๑,๐๓๐ เมตร ไปทางทิศตะวันตกเฉียงใต้ จนบรรจบกับทางหลวงชนบท อบ. ๔๐๓๘ ฟากตะวันออก ที่จุดซึ่งห่างจากจุดที่ทางหลวงชนบท อบ. ๔๐๓๘ ตัดกับห้วยวังแพน ไปทางทิศตะวันออกเฉียงใต้ตามแนวทางหลวงชนบท อบ. ๔๐๓๘ เป็นระยะ ๙๕๐ เมตร และที่สาธารณประโยชน์

ด้านใต้ จดที่สาธารณประโยชน์ และห้วยใหญ่ ฝั่งเหนือ

ด้านตะวันตก จดเส้นขนานระยะ ๑๐๐ เมตร กับริมฝั่งแม่น้ำมูล ฝั่งตะวันออก และห้วยบ้าน ฝั่งตะวันออก

ทั้งนี้ ยกเว้นบริเวณหมายเลข ๗.๖ ที่กำหนดไว้เป็นสีเขียวมะกอก

๕.๑๐ ด้านเหนือ จดที่สาธารณประโยชน์

ด้านตะวันออก จดวัดค้อใต้

ด้านใต้ จดที่สาธารณประโยชน์

ด้านตะวันตก จดที่สาธารณประโยชน์

๕.๑๑ ด้านเหนือ จดถนนสาย ข ๖ ฟากใต้

ด้านตะวันออก จดถนนสาย จ ฟากตะวันตก

ด้านใต้ จดทางหลวงแผ่นดินหมายเลข ๒๑๗ ฟากตะวันออก

ด้านตะวันตก จดเส้นขนานระยะ ๑๐๐ เมตร กับศูนย์กลางถนนสาย จ

๕.๑๒ ด้านตะวันออก จดเขตผังเมืองรวมด้านตะวันออก ซึ่งเป็นเส้นตรงที่ลากต่อจากเส้นตั้งฉากกับทางหลวงแผ่นดินหมายเลข ๒๒๒๒ ฟากใต้ ที่จุดซึ่งอยู่ห่างจากจุดที่ทางหลวงแผ่นดินหมายเลข ๒๒๒๒ ตัดกับห้วยบ้าน ไปทางทิศตะวันออกเฉียงเหนือตามแนวทางหลวงแผ่นดินหมายเลข ๒๒๒๒ เป็นระยะ ๕๖๐ เมตร ไปทางทิศตะวันตกเฉียงใต้จนบรรจบกับทางหลวงชนบท อบ. ๔๐๓๘ ฟากตะวันออก ที่จุดซึ่งอยู่ห่างจากจุดที่ทางหลวงชนบท อบ. ๔๐๓๘ ตัดกับห้วยวังแพน ไปทางทิศตะวันออกเฉียงใต้ตามแนวทางหลวงชนบท อบ. ๔๐๓๘ เป็นระยะ ๙๕๐ เมตร

ด้านใต้ จดเส้นขนานระยะ ๑๐๐ เมตร กับริมฝั่งแม่น้ำมูล ฝั่งเหนือ

ด้านตะวันตก จดที่สาธารณประโยชน์ และวัดค้อใต้

๕.๑๓ ด้านเหนือ จดทางหลวงแผ่นดินหมายเลข ๒๑๗ ฟากใต้

ด้านตะวันออก จดเส้นขนานระยะ ๑๐๐ เมตร กับศูนย์กลางถนนสาย จ

ด้านใต้ จดถนนสถิตย์นิมานกาล ซอย ๓ ฟากตะวันตก

ด้านตะวันตก จดถนนสาย จ ฟากตะวันออก

๕.๑๔ ด้านเหนือ จดทางหลวงแผ่นดินหมายเลข ๒๑๗ ฟากใต้ และโรงเรียนบ้านสนามชัย (พิมพ์ประชานุกูล)

ด้านตะวันออก จดถนนสาย จ ฟากตะวันตก ถนนสถิตย์นิมานกาล ซอย ๓ ฟากตะวันตก เส้นขนานระยะ ๑๐๐ เมตร กับศูนย์กลางถนนสาย จ เส้นขนานระยะ ๑๐๐ เมตร กับศูนย์กลางทางหลวงแผ่นดินหมายเลข ๒๑๗ และเส้นขนานระยะ ๔๐๐ เมตร กับศูนย์กลางถนนสาย จ

ด้านใต้ จดเส้นขนานระยะ ๕๐ เมตร กับริมฝั่งห้วยไผ่ ฝั่งเหนือ ฝั่งตะวันตก และฝั่งใต้ และเขตผังเมืองรวมด้านใต้ ซึ่งเป็นเส้นขนานระยะ ๑,๑๐๐ เมตร กับศูนย์กลางทางหลวงแผ่นดินหมายเลข ๒๑๗

ด้านตะวันตก จดเขตผังเมืองรวมด้านตะวันตก ซึ่งเป็นเส้นตรงที่ลากจากทางหลวงแผ่นดินหมายเลข ๒๑๗ ฟากใต้ ที่จุดซึ่งอยู่ห่างจากจุดที่ทางหลวงแผ่นดินหมายเลข ๒๑๗ ตัดกับถนนสาย จ ไปทางทิศตะวันตกเฉียงใต้ตามแนวทางหลวงแผ่นดินหมายเลข ๒๑๗ เป็นระยะ ๑,๑๗๕ เมตร

๕.๑๕ ด้านเหนือ จดถนนสาย ข ๖ ฟากใต้ ทางหลวงชนบท อบ. ๔๐๓๘ ฟากใต้ และวิทยาลัยเทคนิคพิบูลมังสาหาร

ด้านตะวันออก จดเขตผังเมืองรวมด้านตะวันออก ซึ่งเป็นเส้นตรงที่ลากจากทางหลวงชนบท อบ. ๔๐๓๘ ฟากใต้ ที่จุดซึ่งอยู่ห่างจากจุดที่ทางหลวงชนบท อบ. ๔๐๓๘ ตัดกับห้วยวังแพน ไปทางทิศตะวันออกเฉียงใต้ตามแนวทางหลวงชนบท อบ. ๔๐๓๘ เป็นระยะ ๙๕๐ เมตร ไปทางทิศตะวันตกเฉียงใต้ จนบรรจบกับเขตผังเมืองรวมด้านใต้ ซึ่งเป็นเส้นตั้งฉากกับทางหลวงแผ่นดินหมายเลข ๒๑๗ ฟากตะวันออก ที่จุดซึ่งอยู่ห่างจากจุดที่ทางหลวงแผ่นดินหมายเลข ๒๑๗ ตัดกับถนนสาย จ ไปทางทิศตะวันออกเฉียงใต้ตามแนวทางหลวงแผ่นดินหมายเลข ๒๑๗ เป็นระยะ ๗๕๐ เมตร

ด้านใต้ จดเขตผังเมืองรวมด้านใต้ ซึ่งเป็นเส้นตั้งฉากกับทางหลวงแผ่นดินหมายเลข ๒๑๗ ฟากตะวันออก ที่จุดซึ่งอยู่ห่างจากจุดที่ทางหลวงแผ่นดินหมายเลข ๒๑๗ ตัดกับถนนสาย จ ไปทางทิศตะวันออกเฉียงใต้ตามแนวทางหลวงแผ่นดินหมายเลข ๒๑๗ เป็นระยะ ๗๕๐ เมตร และกองร้อยตำรวจตระเวนชายแดนที่ ๒๒๖ กองกำกับการตำรวจตระเวนชายแดน ที่ ๒๒

ด้านตะวันตก จดทางหลวงแผ่นดินหมายเลข ๒๑๗ ฟากตะวันออก และถนนสาย จ ฟากตะวันออก

๕.๑๖ ด้านเหนือ จดเส้นขนานระยะ ๑๐๐ เมตร กับศูนย์กลางถนนสาย จ

ด้านตะวันออก จดถนนสาย ข ๘ ฟากตะวันตก

ด้านใต้ จดถนนสาย จ ฟากเหนือ

ด้านตะวันตก จดถนนสถิตย์นิมานกาล ซอย ๓ ฟากตะวันออก

๕.๑๗ ด้านเหนือ จดถนนสาย จ ฟากใต้

ด้านตะวันออก จดถนนสถิตย์นิมานกาล ซอย ๒ ฟากตะวันตก และเส้นขนานระยะ ๕๐ เมตร กับริมฝั่งห้วยไผ่ ฝั่งตะวันตก

ด้านใต้ จดเส้นขนานระยะ ๕๐ เมตร กับริมฝั่งห้วยไผ่ ฝั่งเหนือ

ด้านตะวันตก จดถนนสถิตย์นิมานกาล ซอย ๓ ฟากตะวันออก

๕.๑๘ ด้านเหนือ จดเส้นขนานระยะ ๑๐๐ เมตร กับศูนย์กลางถนนสาย จ

ด้านตะวันออก จดเส้นขนานระยะ ๕๐ เมตร กับริมฝั่งห้วยไผ่ ฝั่งตะวันตก

ด้านใต้ จดถนนสาย จ ฟากเหนือ

ด้านตะวันตก จดถนนสาย ข ๘ ฟากตะวันออก

๕.๑๙ ด้านเหนือ จดเส้นขนานระยะ ๑๐๐ เมตร กับศูนย์กลางถนนสาย จ
ด้านตะวันออก จดทางหลวงแผ่นดินหมายเลข ๒๑๗ ฟากตะวันตก
ด้านใต้ จดถนนสาย จ ฟากเหนือ
ด้านตะวันตก จดเส้นขนานระยะ ๕๐ เมตร กับริมฝั่งห้วยไผ่ ฝั่งตะวันออก

๕.๒๐ ด้านเหนือ จดเส้นขนานระยะ ๕๐ เมตร กับริมฝั่งห้วยไผ่ ฝั่งใต้ ฝั่งตะวันออก และฝั่งตะวันตก เส้นขนานระยะ ๔๕๐ เมตร กับศูนย์กลางทางหลวงแผ่นดินหมายเลข ๒๑๗ เส้นขนานระยะ ๑๐๐ เมตร กับเขตผังเมืองรวมด้านใต้ ซึ่งเป็นเส้นตั้งฉากกับทางหลวงแผ่นดินหมายเลข ๒๑๗ ฟากตะวันตก ที่จุดซึ่งอยู่ห่างจากจุดที่ทางหลวงแผ่นดินหมายเลข ๒๑๗ ตัดกับถนนสาย จ ไปทางทิศตะวันออกเฉียงใต้ตามแนวทางหลวงแผ่นดินหมายเลข ๒๑๗ เป็นระยะ ๗๕๐ เมตร เส้นขนานระยะ ๑๐๐ เมตร กับศูนย์กลางทางหลวงแผ่นดินหมายเลข ๒๑๗ เส้นขนานระยะ ๑๐๐ เมตร กับศูนย์กลางถนนสาย จ และถนนสาย จ ฟากใต้

ด้านตะวันออก จดทางหลวงแผ่นดินหมายเลข ๒๑๗ ฟากตะวันตก

ด้านใต้ จดเขตผังเมืองรวมด้านใต้ ซึ่งเป็นเส้นตั้งฉากกับทางหลวงแผ่นดินหมายเลข ๒๑๗ ฟากตะวันตก ที่จุดซึ่งอยู่ห่างจากจุดที่ทางหลวงแผ่นดินหมายเลข ๒๑๗ ตัดกับถนนสาย จ ไปทางทิศตะวันออกเฉียงใต้ตามแนวทางหลวงแผ่นดินหมายเลข ๒๑๗ เป็นระยะ ๗๕๐ เมตร และซอยเวฬุวันมิ่งมงคล ฟากใต้

ด้านตะวันตก จดถนนสถิตย์นิมานกาล ซอย ๒ ฟากตะวันออก

๕.๒๑ ด้านเหนือ จดถนนสาย จ ฟากใต้
ด้านตะวันออก จดเส้นขนานระยะ ๕๐ เมตร กับริมฝั่งห้วยไผ่ ฝั่งเหนือ
ด้านตะวันตก จดถนนสถิตย์นิมานกาล ซอย ๒ ฟากตะวันออก

๕.๒๒ ด้านตะวันออก จดถนนสถิตย์นิมานกาล ซอย ๒ ฟากตะวันตก

ด้านใต้ จดเขตผังเมืองด้านใต้ ซึ่งเป็นเส้นตั้งฉากกับถนนสถิตย์นิมานกาล ซอย ๒ ฟากตะวันตก ที่จุดซึ่งซอยเวฬุวันมิ่งมงคลบรรจบกับถนนสถิตย์นิมานกาล ซอย ๒

ด้านตะวันตก จดเส้นขนานระยะ ๕๐ เมตร กับริมฝั่งห้วยไผ่ ฝั่งตะวันออก

๖. ที่ดินในบริเวณหมายเลข ๖.๑ ถึงหมายเลข ๖.๔๒ ที่กำหนดไว้เป็นสีเขียวอ่อน ให้เป็นที่ดินประเภทที่โล่งเพื่อนันทนาการและการรักษาคุณภาพสิ่งแวดล้อม มีรายการดังต่อไปนี้

๖.๑ ที่สาธารณประโยชน์

๖.๒ ด้านเหนือ จดเขตผังเมืองรวมด้านเหนือ ซึ่งเป็นเส้นตรงที่ลากจากถนนสายบ้านโพธิ์ไทร - บ้านสะพานโดม ฟากตะวันออก ที่จุดซึ่งอยู่ห่างจากจุดที่ถนนสายบ้านโพธิ์ไทร - บ้านสะพานโดม ตัดกับห้วยหวาย ไปทางทิศตะวันตกเฉียงเหนือตามแนวถนนสายบ้านโพธิ์ไทร - บ้านสะพานโดม เป็นระยะ ๑,๐๐๐ เมตร ไปทางทิศตะวันออกเฉียงเหนือ จนบรรจบกับทางหลวงชนบท อบ. ๔๐๐๕ ฟากตะวันตก ที่จุดซึ่งอยู่ห่างจากจุดที่ทางหลวงชนบท อบ. ๔๐๐๕ ตัดกับคลองสาธารณะไม่ปรากฏชื่อ ไปทางทิศตะวันตกเฉียงเหนือตามแนวทางหลวงชนบท อบ. ๔๐๐๕ เป็นระยะ ๖๕๐ เมตร

ด้านตะวันออก จดเส้นขนานระยะ ๑๐๐ เมตร กับริมฝั่งแม่น้ำมูล ฝั่งตะวันออก

ด้านใต้ จดคลองสาธารณะไม่ปรากฏชื่อ ฝั่งเหนือ

ด้านตะวันตก จดแม่น้ำมูล ฝั่งตะวันออก

๖.๓ ด้านเหนือ จดเขตผังเมืองรวมด้านเหนือ ซึ่งเป็นเส้นตรงที่ลากจากถนนสายบ้านโพธิ์ไทร - บ้านสะพานโดม ฟากตะวันออก ที่จุดซึ่งอยู่ห่างจากจุดที่ถนนสายบ้านโพธิ์ไทร - บ้านสะพานโดม ตัดกับห้วยหวาย ไปทางทิศตะวันตกเฉียงเหนือตามแนวถนนสายบ้านโพธิ์ไทร - บ้านสะพานโดม เป็นระยะ ๑,๐๐๐ เมตร ไปทางทิศตะวันออกเฉียงเหนือ จนบรรจบกับทางหลวงชนบท อบ. ๔๐๐๕ ฟากตะวันตก ที่จุดซึ่งอยู่ห่างจากจุดที่ทางหลวงชนบท อบ. ๔๐๐๕ ตัดกับคลองสาธารณะไม่ปรากฏชื่อ ไปทางทิศตะวันตกเฉียงเหนือตามแนวทางหลวงชนบท อบ. ๔๐๐๕ เป็นระยะ ๖๕๐ เมตร

ด้านตะวันออก จดแม่น้ำมูล ฝั่งตะวันตก

ด้านใต้ จดเส้นขนานระยะ ๕๐ เมตร กับริมฝั่งห้วยหวาย ฝั่งเหนือ

ด้านตะวันตก จดเส้นขนานระยะ ๑๐๐ เมตร กับริมฝั่งแม่น้ำมูล ฝั่งตะวันตก

๖.๔ ที่สาธารณประโยชน์

๖.๕ ที่สาธารณประโยชน์

๖.๖ สวนสมเด็จพระศรีนครินทร์

๖.๗ ด้านเหนือ จดเส้นขนานระยะ ๑๐๐ เมตร กับริมฝั่งแม่น้ำมูล ฝั่งเหนือ

ด้านตะวันออก จดถนนไม่ปรากฏชื่อ ฟากตะวันตก

ด้านใต้ จดแม่น้ำมูล ฝั่งเหนือ

ด้านตะวันตก จดที่สาธารณประโยชน์

๖.๘ ด้านเหนือ จดเส้นขนานระยะ ๕๐ เมตร กับริมฝั่งห้วยหวาย ฝั่งเหนือ

ด้านตะวันออก จดแม่น้ำมูล ฝั่งตะวันตก

ด้านใต้ จดห้วยหวาย ฝั่งเหนือและฝั่งตะวันตก

ด้านตะวันตก จดถนนสายบ้านโพธิ์ไทร - บ้านสะพานโดม ฟากตะวันออก

๖.๙ ด้านเหนือ จดห้วยหวาย ฝั่งใต้

ด้านตะวันออก จดการประปาพิบูลมังสาหาร การประปาส่วนภูมิภาค

ด้านใต้ จดเส้นขนานระยะ ๕๐ เมตร กับริมฝั่งห้วยหวาย ฝั่งใต้

ด้านตะวันตก จดถนนสร้างคำ ฟากตะวันออก

๖.๑๐ ที่สาธารณประโยชน์ภูหล่น และโรงฆ่าสัตว์เทศบาล

๖.๑๑ ด้านเหนือ จดเส้นขนานระยะ ๕๐ เมตร กับริมฝั่งห้วยหวาย ฝั่งเหนือ

ด้านตะวันออก จดถนนสายบ้านโพธิ์ไทร - บ้านสะพานโดม ฟากตะวันตก และถนนสร้างคำ ฟากตะวันตก

ด้านใต้ จดเส้นขนานระยะ ๕๐ เมตร กับริมฝั่งห้วยหวาย ฝั่งใต้

ด้านตะวันตก จดเส้นขนานระยะ ๕๐ เมตร กับริมฝั่งห้วยหวาย ฝั่งตะวันตก

๖.๑๒ ด้านเหนือ จดแม่น้ำมูล ฝั่งใต้

ด้านตะวันออก จดวัดโพธิ์ตาก และถนนไม่ปรากฏชื่อ ฟากเหนือ

ด้านใต้ จดเส้นขนานระยะ ๑๐๐ เมตร กับริมฝั่งแม่น้ำมูล ฝั่งใต้

ด้านตะวันตก จดการประปาพิบูลมังสาหาร การประปาส่วนภูมิภาค

๖.๑๓ ด้านเหนือ จดถนนไม่ปรากฏชื่อ ฟากใต้

ด้านตะวันออก จดทางหลวงชนบท อบ. ๔๐๓๐ ฟากตะวันตก

ด้านใต้ จดแม่น้ำมูล ฝั่งเหนือ

ด้านตะวันตก จดถนนไม่ปรากฏชื่อ ฟากตะวันออก

๖.๑๔ ด้านเหนือ จดถนนไม่ปรากฏชื่อ ฟากใต้

ด้านตะวันออก จดถนนไม่ปรากฏชื่อ ฟากตะวันตก

ด้านใต้ จดแม่น้ำมูล ฝั่งเหนือ

ด้านตะวันตก จดทางหลวงชนบท อบ. ๔๐๓๐ ฟากตะวันออก

๖.๑๕ ที่สาธารณประโยชน์

๖.๑๖ ด้านเหนือ จดแม่น้ำมูล ฝั่งใต้

ด้านตะวันออก จดถนนหลวง ฟากตะวันตก

ด้านใต้ จดถนนสาย ก ฟากเหนือ

ด้านตะวันตก จดวัดโพธิ์ตาก

๖.๑๗ ด้านเหนือ จดถนนไม่ปรากฏชื่อ ฟากใต้ และเส้นขนานระยะ ๑๐๐ เมตร กับริมฝั่งแม่น้ำมูล ฝั่งเหนือ

ด้านตะวันออก จดที่สาธารณประโยชน์

ด้านใต้ จดแม่น้ำมูล ฝั่งเหนือ

ด้านตะวันตก จดถนนไม่ปรากฏชื่อ ฟากตะวันออก

๖.๑๘ ที่สาธารณประโยชน์

๖.๑๙ ด้านเหนือ จดเส้นตรงที่ลากจากริมฝั่งแม่น้ำมูล ฝั่งตะวันตก ที่จุดซึ่งอยู่ห่างจากแนวเขตที่ทำการไปรษณีย์โทรเลขพิบูลมังสาหาร สำนักงานสาธารณสุขอำเภอพิบูลมังสาหาร และสำนักงานส่วนมาลาเรียที่ ๔ อำเภอพิบูลมังสาหาร ด้านตะวันออก ไปทางทิศตะวันออกเฉียงใต้ ตามแนวริมฝั่งแม่น้ำมูล เป็นระยะ ๒๔๕ เมตร ไปทางทิศตะวันออกเฉียงเหนือ จนบรรจบกับริมฝั่งแม่น้ำมูล ฝั่งตะวันออก ที่จุดซึ่งอยู่ห่างจากถนนไม่ปรากฏชื่อบรรจบกับแม่น้ำมูล ไปทางทิศตะวันออกเฉียงใต้ ตามริมฝั่งแม่น้ำมูล เป็นระยะ ๓๒๕ เมตร

ด้านตะวันออก จดแม่น้ำมูล ฝั่งตะวันออก

ด้านใต้ จดเส้นตรงที่ลากจากริมฝั่งแม่น้ำมูล ฝั่งตะวันตก ที่จุดซึ่งอยู่ห่างจากห้วยไผ่บรรจบกับแม่น้ำมูล ไปทางทิศตะวันตกเฉียงเหนือตามแนวริมฝั่งแม่น้ำมูล เป็นระยะ ๑๘๐ เมตร ไปทางทิศตะวันออกเฉียงเหนือ จนบรรจบกับริมฝั่งแม่น้ำมูล ฝั่งตะวันออก ที่จุดซึ่งอยู่ห่างจากห้วยใหญ่บรรจบกับแม่น้ำมูล ไปทางทิศเหนือตามริมฝั่งแม่น้ำมูล เป็นระยะ ๙๐ เมตร

ด้านตะวันตก จดแม่น้ำมูล ฝั่งตะวันตก

๖.๒๐ สวนสาธารณะภูหล่น และโรงฆ่าสัตว์เทศบาล

๖.๒๑ ด้านเหนือ จดห้วยบ้าน ฝั่งตะวันออก
ด้านตะวันออก จดเส้นขนานระยะ ๑๐๐ เมตร กับริมฝั่งแม่น้ำมูล ฝั่งตะวันออก
ด้านใต้ จดห้วยใหญ่ ฝั่งเหนือ
ด้านตะวันตก จดแม่น้ำมูล ฝั่งตะวันออก

๖.๒๒ สวนสาธารณะ

๖.๒๓ สวนสาธารณะแก่งสะพือ

๖.๒๔ สนามกีฬากลางอำเภอพิบูลมังสาหาร

๖.๒๕ ด้านเหนือ จดสวนสาธารณะแก่งสะพือ
ด้านตะวันออก จดแม่น้ำมูล ฝั่งตะวันตก
ด้านใต้ จดเส้นตั้งฉากกับถนนสาย ข ๖ ฟากตะวันออก ที่จุดซึ่งถนนสาย ข ๖ บรรจบกับถนนสาย จ
ด้านตะวันตก จดเส้นขนานระยะ ๑๐๐ เมตร กับริมฝั่งแม่น้ำมูล ฝั่งตะวันตก

๖.๒๖ ด้านเหนือ จดเส้นขนานระยะ ๕๐ เมตร กับริมฝั่งห้วยไผ่ ฝั่งเหนือ
ด้านตะวันออก จดเส้นขนานระยะ ๑๐๐ เมตร กับริมฝั่งแม่น้ำมูล ฝั่งตะวันตก
ด้านใต้ จดห้วยไผ่ ฝั่งเหนือ
ด้านตะวันตก จดถนนสาย ข ๖ ฟากตะวันออก

๖.๒๗ ที่สาธารณประโยชน์

๖.๒๘ ด้านเหนือ จดห้วยไผ่ ฝั่งใต้
ด้านตะวันออก จดเส้นขนานระยะ ๑๐๐ เมตร กับริมฝั่งแม่น้ำมูล ฝั่งตะวันตก
ด้านใต้ จดเส้นขนานระยะ ๕๐ เมตร กับริมฝั่งห้วยไผ่ ฝั่งใต้
ด้านตะวันตก จดทางสาย ข ๖ ฟากตะวันออก

๖.๒๙ ด้านเหนือ จดถนนสาย ข ๖ ฟากใต้
ด้านตะวันออก จดห้วยไผ่ ฝั่งตะวันตก
ด้านใต้ จดทางหลวงแผ่นดินหมายเลข ๒๑๗ ฟากตะวันออก
ด้านตะวันตก จดเส้นขนานระยะ ๕๐ เมตร กับริมฝั่งห้วยไผ่ ฝั่งตะวันตก

๖.๓๐ ด้านเหนือ จดถนนสาย ข ๖ ฟากใต้
ด้านตะวันออก จดเส้นขนานระยะ ๕๐ เมตร กับริมฝั่งห้วยไผ่ ฝั่งตะวันออก
ด้านใต้ จดทางหลวงแผ่นดินหมายเลข ๒๑๗ ฟากตะวันออก
ด้านตะวันตก จดห้วยไผ่ ฝั่งตะวันออก

๖.๓๑ ด้านเหนือ จดแม่น้ำมูล ฝั่งใต้
ด้านตะวันออก จดเขตผังเมืองรวมด้านตะวันออก ซึ่งเป็นเส้นตรงที่ลากจากทางหลวงชนบท อบ. ๔๐๓๘ ฟากตะวันตก ที่จุดซึ่งอยู่ห่างจากจุดที่ทางหลวงชนบท อบ. ๔๐๓๘ ตัดกับห้วยวังแพน ไปทางทิศตะวันออกเฉียงใต้ตามแนวทางหลวงชนบท อบ. ๔๐๓๘ เป็นระยะ ๙๕๐ เมตร ไปทางทิศตะวันออกเฉียงเหนือจนบรรจบกับเส้นตั้งฉากระยะ ๑,๐๓๐ เมตร กับทางหลวงแผ่นดินหมายเลข ๒๒๒๒ ฟากใต้ ที่จุดซึ่งอยู่ห่างจากจุดที่ทางหลวงแผ่นดินหมายเลข ๒๒๒๒ ตัดกับห้วยบ้าน ไปทางทิศตะวันออกเฉียงเหนือตามแนวทางหลวงแผ่นดินหมายเลข ๒๒๒๒ เป็นระยะ ๕๖๐ เมตร

ด้านใต้ จดทางหลวงชนบท อบ. ๔๐๓๘ ฟากเหนือ

ด้านตะวันตก จดเส้นตั้งฉากกับถนนสาย ข ๖ ฟากตะวันออก ที่จุดซึ่งถนนสาย ข ๖ บรรจบกับถนนสาย จ

๖.๓๒ ด้านเหนือ จดเส้นขนานระยะ ๕๐ เมตร กับริมฝั่งห้วยชัน ฝั่งเหนือ

ด้านตะวันออก จดถนนสาย ข ๘ ฟากตะวันตก

ด้านใต้ จดเส้นขนานระยะ ๕๐ เมตร กับริมฝั่งห้วยชัน ฝั่งใต้

ด้านตะวันตก จดถนนสถิตย์นิมานกาล ซอย ๓ ฟากตะวันออก

๖.๓๓ ด้านเหนือ จดเส้นขนานระยะ ๕๐ เมตร กับริมฝั่งห้วยชัน ฝั่งเหนือ

ด้านตะวันออก จดทางหลวงแผ่นดินหมายเลข ๒๑๗ ฟากตะวันตก

ด้านใต้ จดห้วยชัน ฝั่งเหนือ

ด้านตะวันตก จดถนนสาย ข ๘ ฟากตะวันออก

๖.๓๔ ด้านเหนือ จดห้วยชัน ฝั่งใต้

ด้านตะวันออก จดเส้นขนานระยะ ๕๐ เมตร กับริมฝั่งห้วยไผ่ ฝั่งตะวันตก

ด้านใต้ จดเส้นขนานระยะ ๕๐ เมตร กับริมฝั่งห้วยชัน ฝั่งใต้

ด้านตะวันตก จดถนนสาย ข ๘ ฟากตะวันออก

๖.๓๕ ด้านเหนือ จดเส้นขนานระยะ ๑๐๐ เมตร กับริมฝั่งแม่น้ำมูล ฝั่งเหนือ

ด้านตะวันออก จดเขตผังเมืองรวมด้านตะวันออก ซึ่งเป็นเส้นตรงที่ลากจากทางหลวงชนบท อบ. ๔๐๓๘ ฟากตะวันตก ที่จุดซึ่งอยู่ห่างจากจุดที่ทางหลวงชนบท อบ. ๔๐๓๘ ตัดกับห้วยวังแพน ไปทางทิศตะวันออกเฉียงใต้ตามแนวทางหลวงชนบท อบ. ๔๐๓๘ เป็นระยะ ๙๕๐ เมตร ไปทางทิศตะวันออกเฉียงเหนือ จนบรรจบกับเส้นตั้งฉากระยะ ๑,๐๓๐ เมตร กับทางหลวงแผ่นดินหมายเลข ๒๒๒๒ ฟากใต้ ที่จุดซึ่งอยู่ห่างจากจุดที่ทางหลวงแผ่นดินหมายเลข ๒๒๒๒ ตัดกับห้วยบ้าน ไปทางทิศตะวันออกเฉียงเหนือตามแนวทางหลวงแผ่นดินหมายเลข ๒๒๒๒ เป็นระยะ ๕๖๐ เมตร

ด้านใต้ จดแม่น้ำมูล ฝั่งเหนือ

ด้านตะวันตก จดที่สาธารณประโยชน์

๖.๓๖ ด้านเหนือ จดเส้นขนานระยะ ๕๐ เมตร กับริมฝั่งห้วยไผ่ ฝั่งตะวันตก

ด้านตะวันออก จดห้วยไผ่ ฝั่งตะวันตก

ด้านใต้ จดถนนสาย จ ฟากเหนือ

ด้านตะวันตก จดเส้นขนานระยะ ๕๐ เมตร กับริมฝั่งห้วยไผ่ ฝั่งตะวันตก

๖.๓๗ ด้านเหนือ จดห้วยไผ่ ฝั่งใต้

ด้านตะวันออก จดทางหลวงแผ่นดินหมายเลข ๒๑๗ ฟากตะวันตก

ด้านใต้ จดเส้นขนานระยะ ๕๐ เมตร กับริมฝั่งห้วยไผ่ ฝั่งใต้และถนนสาย จ ฟากเหนือ

ด้านตะวันตก จดห้วยไผ่ ฝั่งตะวันออก

๖.๓๘ ด้านเหนือ จดเส้นขนานระยะ ๕๐ เมตร กับริมฝั่งห้วยไผ่ ฝั่งเหนือและถนนสาย จ ฟากใต้

ด้านตะวันออก จดห้วยไผ่ ฝั่งตะวันตก
ด้านใต้ จดห้วยไผ่ ฝั่งเหนือ
ด้านตะวันตก จดถนนสถิตย์นิมานกาล ซอย ๒ ฟากตะวันออก

๖.๓๙ ด้านเหนือ จดห้วยไผ่ ฝั่งใต้ และถนนสาย จ ฟากใต้
ด้านตะวันออก จดเส้นขนานระยะ ๕๐ เมตร กับริมฝั่งห้วยไผ่ ฝั่งตะวันออก
ด้านใต้ จดเส้นขนานระยะ ๕๐ เมตร กับริมฝั่งห้วยไผ่ ฝั่งใต้
ด้านตะวันตก จดถนนสถิตย์นิมานกาล ซอย ๒ ฟากตะวันออก

๖.๔๐ ด้านเหนือ จดเส้นขนานระยะ ๕๐ เมตร กับริมฝั่งห้วยไผ่ ฝั่งเหนือ
ด้านตะวันออก จดถนนสถิตย์นิมานกาล ซอย ๓ ฟากตะวันตก
ด้านใต้ จดเขตผังเมืองรวมด้านใต้ ซึ่งเป็นเส้นขนานระยะ ๑,๑๐๐ เมตร กับศูนย์กลางทางหลวงแผ่นดินหมายเลข ๒๑๗
ด้านตะวันตก จดเส้นขนานระยะ ๕๐ เมตร กับริมฝั่งห้วยไผ่ ฝั่งใต้

๖.๔๑ ด้านเหนือ จดเส้นขนานระยะ ๕๐ เมตร กับริมฝั่งห้วยไผ่ ฝั่งเหนือ และฝั่งตะวันตก
ด้านตะวันออก จดถนนสถิตย์นิมานกาล ซอย ๒ ฟากตะวันตก และห้วยไผ่ ฝั่งตะวันตก
ด้านใต้ จดห้วยไผ่ ฝั่งเหนือ
ด้านตะวันตก จดถนนสถิตย์นิมานกาล ซอย ๓ ฟากตะวันออก

๖.๔๒ ด้านตะวันออก จดถนนสถิตย์นิมานกาล ซอย ๒ ฟากตะวันตก และเส้นขนานระยะ ๕๐ เมตร กับริมฝั่งห้วยไผ่ ฝั่งตะวันออก
ด้านใต้ จดเขตผังเมืองรวมด้านใต้ ซึ่งเป็นเส้นตั้งฉากกับถนนสถิตย์นิมานกาล ซอย ๒ ฟากตะวันตก ที่จุดซึ่งซอยเวฬุวันมิ่งมงคลบรรจบกับถนนสถิตย์นิมานกาล ซอย ๒
ด้านตะวันตก จดห้วยไผ่ ฝั่งตะวันออก

๗. ที่ดินในบริเวณหมายเลข ๗.๑ ถึงหมายเลข ๗.๙ ที่กำหนดไว้เป็นสีเขียวมะกอก ให้เป็นที่ดินประเภทสถาบันการศึกษา มีรายการดังต่อไปนี้

๗.๑ โรงเรียนบ้านโพธิ์ศรี
๗.๒ โรงเรียนบ้านสะพือท่าค้อ
๗.๓ โรงเรียนเทศบาล ๑ บ้านโพธิ์กลาง
๗.๔ โรงเรียนพิบูลมังสาหาร โรงเรียนผู้ใหญ่พิบูลมังสาหาร
๗.๕ โรงเรียนพิบูลมังสาหาร (วิภาคย์วิทยากร)
๗.๖ โรงเรียนบ้านสะพือใต้
๗.๗ โรงเรียนเทศบาล ๒ พิบูลวิทยาคาร
๗.๘ โรงเรียนบ้านสนามชัย (พิมพ์ประชานุกูล)
๗.๙ วิทยาลัยเทคนิคพิบูลมังสาหาร

๘. ที่ดินในบริเวณหมายเลข ๘.๑ ถึงหมายเลข ๘.๑๑ ที่กำหนดไว้เป็นสีเทาอ่อน ให้เป็นที่ดินประเภทสถาบันศาสนา มีรายการดังต่อไปนี้

๘.๑ วัดโพธิ์ศรีใต้

๘.๒ วัดท่าค้อ

๘.๓ วัดโพธิ์ตาก

๘.๔ วัดสะพือเหนือ

๘.๕ วัดกลาง

๘.๖ วัดสวนสวรรค์

๘.๗ วัดหลวง

๘.๘ วัดสระแก้ว

๘.๙ วัดภูเขาแก้ว

๘.๑๐ สำนักสงฆ์วัดสนามชัย

๘.๑๑ วัดค้อใต้

๙. ที่ดินในบริเวณหมายเลข ๙.๑ ถึงหมายเลข ๙.๘ ที่กำหนดไว้เป็นสีน้ำเงิน ให้เป็นที่ดินประเภทสถาบันราชการ การสาธารณูปโภคและสาธารณูปการ มีรายการดังต่อไปนี้

๙.๑ การประปาพิบูลมังสาหาร การประปาส่วนภูมิภาค

๙.๒ สำนักงานเทศบาลเมืองพิบูลมังสาหาร ฝ่ายป้องกันและบรรเทาสาธารณภัยเทศบาลเมืองพิบูลมังสาหาร และสถานธนานุบาลเมืองพิบูลมังสาหาร

๙.๓ ที่ทำการไปรษณีย์โทรเลขพิบูลมังสาหาร สำนักงานสาธารณสุขอำเภอพิบูลมังสาหาร และสำนักงานส่วนมาลาเรียที่ ๔ อำเภอพิบูลมังสาหาร

๙.๔ โรงพยาบาลพิบูลมังสาหาร สำนักงานการประถมศึกษาอำเภอพิบูลมังสาหาร สำนักงานเกษตรอำเภอพิบูลมังสาหาร สำนักงานที่ดินจังหวัดอุบลราชธานี สาขาอำเภอพิบูลมังสาหาร ที่ว่าการอำเภอพิบูลมังสาหาร กองร้อย อส. ที่ ๕ อำเภอพิบูลมังสาหาร หอประชุมอำเภอพิบูลมังสาหาร และชมรมลูกเสือชาวบ้านอำเภอพิบูลมังสาหาร

๙.๕ สถานีตำรวจภูธรอำเภอพิบูลมังสาหาร

๙.๖ ชุมสายโทรศัพท์พิบูลมังสาหาร องค์การโทรศัพท์แห่งประเทศไทย

๙.๗ ที่ทำการตรวจคนเข้าเมืองจังหวัดอุบลราชธานี ด่านศุลกากรพิบูลมังสาหาร

๙.๘ กองร้อยตำรวจตระเวนชายแดนที่ ๒๒๖ กองกำกับการตำรวจตระเวนชายแดนที่ ๒๒

แผนผังแสดงโครงการคมนาคมและขนส่งท้ายกฎกระทรวง
ให้ใช้บังคับผังเมืองรวมเมืองพิบูลมังสาหาร จังหวัดอุบลราชธานี
พ.ศ. 2562

มาตราส่วน 1 : 12,500

0 0.5 1 กิโลเมตร

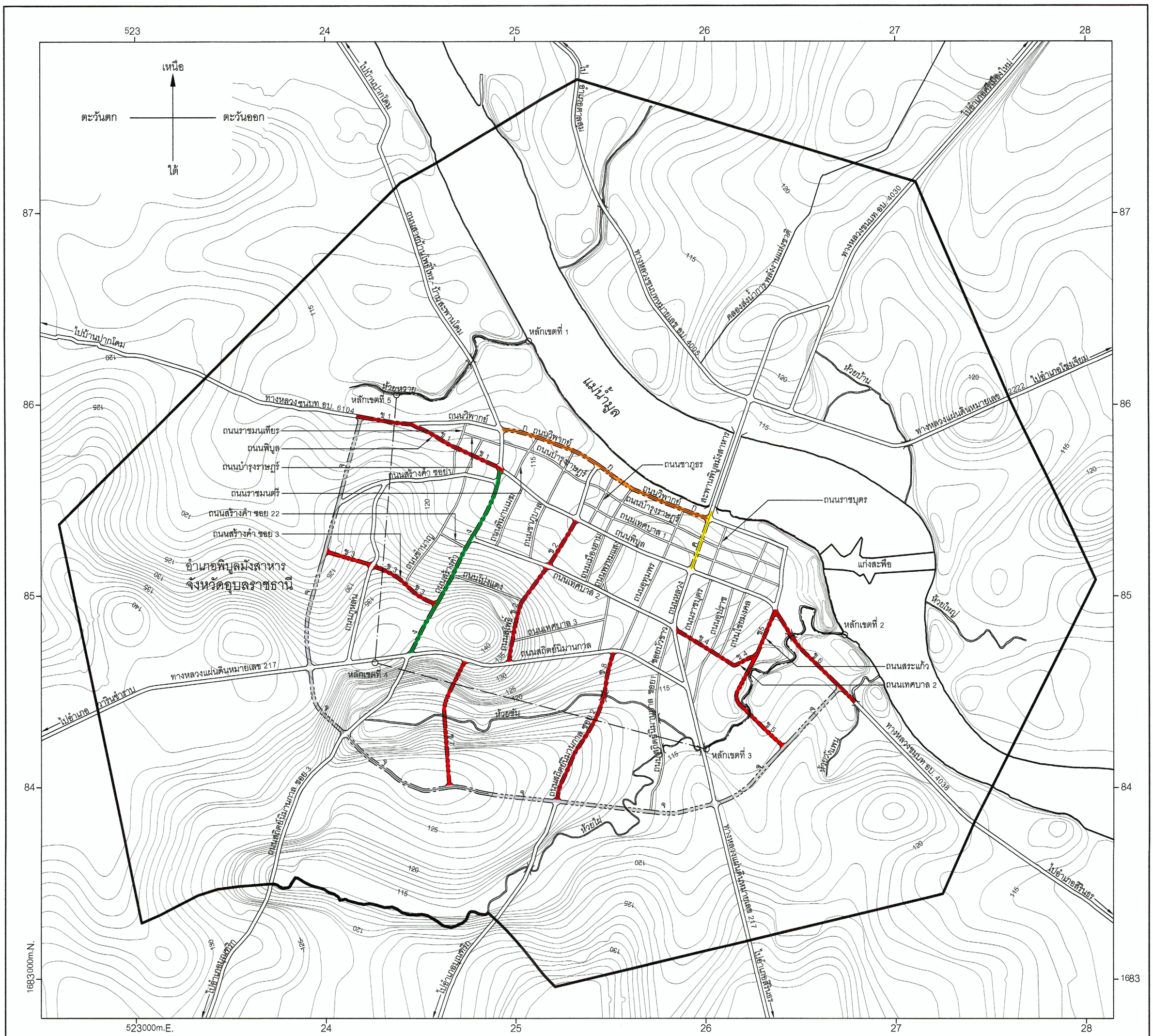

เครื่องหมาย

- แนวเขตผังเมืองรวม
- เขตเทศบาล
- ถนนเดิม
- ถนนเดิมขยาย
- ถนนโครงการ
- สะพาน
- แม่น้ำ คลอง ห้วย
- อ่างเก็บน้ำ หนอง บึง
- คลองส่งน้ำ คลองระบายน้ำ
- เส้นชั้นความสูง

ความกว้างของเขตทาง

- ก ขนาดเขตทาง 12.00 เมตร
- ข ขนาดเขตทาง 15.00 เมตร
- ค ขนาดเขตทาง 18.00 เมตร
- ง ขนาดเขตทาง 20.00 เมตร
- จ ขนาดเขตทาง 40.00 เมตร

ผังเมืองรวมเมืองพิบูลมังสาหาร จังหวัดอุบลราชธานี

.....
(นายอนุชา เลติวานิช)
ผู้อำนวยการกองช่าง

.....
(นายไพศาล ปีตาภา)
นายกเทศมนตรีเมืองพิบูลมังสาหาร

รายการประกอบแผนผังแสดงโครงการคมนาคมและขนส่งท้ายกฎกระทรวง
ให้ใช้บังคับผังเมืองรวมเมืองพิบูลมังสาหาร จังหวัดอุบลราชธานี
พ.ศ. ๒๕๖๒

ถนนตามแผนผังแสดงโครงการคมนาคมและขนส่ง แบ่งเป็น ๕ ขนาด คือ

๑. ถนนแบบ ก ขนาดเขตทาง ๑๒.๐๐ เมตร จำนวน ๑ สาย เป็นถนนเดิมกำหนดให้ขยายเขตทาง คือ ถนนวิพากย์ และถนนโครงการกำหนดให้ก่อสร้างใหม่ เริ่มต้นจากถนนหลวง (ถนนสาย ค) ไปทางทิศตะวันตกเฉียงเหนือตามแนวถนนเดิม ระยะประมาณ ๔๓๐ เมตร ไปทางทิศตะวันตกเฉียงเหนือ ระยะประมาณ ๑๒๐ เมตร จนบรรจบกับถนนวิพากย์ ไปทางทิศตะวันตกเฉียงเหนือตามแนวถนนเดิม จนบรรจบกับถนนสายบ้านโพธิ์ไทร - บ้านสะพานโดม

๒. ถนนแบบ ข ขนาดเขตทาง ๑๕.๐๐ เมตร จำนวน ๘ สาย ดังนี้

ถนนสาย ข ๑ เป็นถนนเดิมกำหนดให้ขยายเขตทาง คือ ถนนพิบูล และทางหลวงชนบท อบ. ๖๑๐๔ เริ่มต้นจากถนนสร้างคำ (ถนนสาย ง) ไปทางทิศตะวันตกเฉียงเหนือและทิศตะวันตกตามแนวถนนเดิม จนบรรจบกับถนนสาย จ

ถนนสาย ข ๒ เป็นถนนเดิมกำหนดให้ขยายเขตทาง คือ ถนนสุโพธิ์ เริ่มต้นจากถนนพิบูล ไปทางทิศตะวันตกเฉียงใต้และทิศใต้ตามแนวถนนเดิม จนบรรจบกับถนนสถิตย์นิมานกาล

ถนนสาย ข ๓ เป็นถนนเดิมกำหนดให้ขยายเขตทาง คือ ถนนสร้างคำ ซอย ๓ และถนนโครงการกำหนดให้ก่อสร้างใหม่ เริ่มต้นจากถนนสร้างคำ (ถนนสาย ง) ไปทางทิศตะวันตกเฉียงเหนือตามแนวถนนเดิม จนบรรจบกับถนนภูหล่น ไปทางทิศตะวันตกเฉียงเหนือ ระยะประมาณ ๒๕๐ เมตร จนบรรจบกับถนนสาย จ ที่บริเวณห่างจากถนนสาย จ บรรจบกับทางหลวงแผ่นดินหมายเลข ๒๑๗ ไปทางทิศตะวันตกเฉียงเหนือและทิศตะวันออกเฉียงเหนือตามแนวถนนสาย จ ระยะประมาณ ๖๒๐ เมตร

ถนนสาย ข ๔ เป็นถนนเดิมกำหนดให้ขยายเขตทาง คือ ถนนเทศบาล ๒ เริ่มต้นจากถนนหลวง ไปทางทิศตะวันออกเฉียงใต้และทิศตะวันออกเฉียงเหนือตามแนวถนนเดิม จนบรรจบกับถนนสระแก้ว (ถนนสาย ข ๕)

ถนนสาย ข ๕ เป็นถนนเดิมกำหนดให้ขยายเขตทาง คือ ถนนสระแก้ว และถนนโครงการกำหนดให้ก่อสร้างใหม่ เริ่มต้นจากถนนพิบูล (ถนนสาย ข ๖) ไปทางทิศตะวันตกเฉียงใต้ตามแนวถนนเดิม จนบรรจบกับถนนเทศบาล ๒ (ถนนสาย ข ๔) ไปทางทิศตะวันตกเฉียงใต้และทิศตะวันออกเฉียงใต้ ระยะประมาณ ๖๑๐ เมตร จนบรรจบกับถนนสาย จ ที่บริเวณห่างจากถนนสาย จ บรรจบกับถนนทางหลวงชนบท อบ. ๔๐๓๘ (ถนนสาย ข ๖) ไปทางทิศตะวันตกเฉียงใต้ตามแนวถนนสาย จ ระยะประมาณ ๔๓๐ เมตร

ถนนสาย ข ๖ เป็นถนนเดิมกำหนดให้ขยายเขตทาง คือ ถนนพิบูล และทางหลวงชนบท อบ. ๔๐๓๘ เริ่มต้นจากถนนสระแก้ว (ถนนสาย ข ๕) ไปทางทิศตะวันออกเฉียงใต้ตามแนวถนนเดิม จนบรรจบกับสะพานข้ามห้วยวังแพน

ถนนสาย ข ๗ เป็นถนนโครงการกำหนดให้ก่อสร้างใหม่ เริ่มต้นจากถนนสถิตย์นิมานกาล ที่บริเวณห่างจากถนนสถิตย์นิมานกาลบรรจบกับถนนสุโพธิ์ (ถนนสาย ข ๒) ไปทางทิศตะวันตกเฉียงใต้ตามแนวถนนสถิตย์นิมานกาล ระยะประมาณ ๒๒๐ เมตร ไปทางทิศตะวันตกเฉียงใต้และทิศตะวันออกเฉียงใต้ ระยะประมาณ ๖๗๐ เมตร จนบรรจบกับถนนไม่ปรากฏชื่อ (ถนนสาย จ) ที่บริเวณห่างจากถนนไม่ปรากฏชื่อ

(ถนนสาย จ) บรรจบกับถนนสถิตย์นิมานกาล ซอย ๓ ไปทางทิศตะวันออกเฉียงใต้และทิศตะวันออกเฉียงเหนือตามแนวถนนไม่ปรากฏชื่อ (ถนนสาย จ) ระยะประมาณ ๖๕๐ เมตร

ถนนสาย ข ๘ เป็นถนนเดิมกำหนดให้ขยายเขตทาง คือ ถนนสถิตย์นิมานกาล ซอย ๒ เริ่มต้นจากถนนสถิตย์นิมานกาล ไปทางทิศตะวันตกเฉียงใต้ตามแนวถนนเดิม จนบรรจบกับถนนสาย จ

๓. ถนนแบบ ค ขนาดเขตทาง ๑๘.๐๐ เมตร จำนวน ๑ สาย เป็นถนนเดิมกำหนดให้ขยายเขตทาง คือ ถนนหลวง เริ่มต้นจากถนนพิบูลไปทางทิศตะวันออกเฉียงเหนือตามแนวถนนเดิม จนบรรจบกับสะพานพิบูลมังสาหาร

๔. ถนนแบบ ง ขนาดเขตทาง ๒๐.๐๐ เมตร จำนวน ๑ สาย เป็นถนนเดิมกำหนดให้ขยายเขตทาง คือ ถนนสร้างคำ เริ่มต้นจากถนนพิบูล (ถนนสาย ข ๑) ไปทางทิศตะวันตกเฉียงใต้ตามแนวถนนเดิม จนบรรจบกับถนนสถิตย์นิมานกาล

๕. ถนนแบบ จ ขนาดเขตทาง ๔๐.๐๐ เมตร จำนวน ๑ สาย เป็นถนนโครงการกำหนดให้ก่อสร้างใหม่ และถนนเดิมไม่ปรากฏชื่อกำหนดให้ขยายเขตทาง เริ่มต้นจากทางหลวงชนบท อบ. ๖๑๐๔ (ถนนสาย ข ๑) ที่บริเวณห่างจากถนนพิบูล (ถนนสาย ข ๑) บรรจบกับถนนสร้างคำ (ถนนสาย ง) ไปทางทิศตะวันตกเฉียงเหนือตามแนวถนนเดิม ระยะประมาณ ๘๐๐ เมตร ไปทางทิศตะวันตกเฉียงใต้ ระยะประมาณ ๗๔๐ เมตร จนบรรจบถนนสาย ข ๓ ที่บริเวณห่างจากถนนสร้างคำ ซอย ๓ (ถนนสาย ข ๓) บรรจบกับถนนภูหล่น ไปทางทิศตะวันตกเฉียงเหนือตามแนวถนนสาย ข ๓ ระยะประมาณ ๒๕๐ เมตร ไปทางทิศตะวันตกเฉียงใต้และทิศตะวันออกเฉียงใต้ ระยะประมาณ ๖๒๐ เมตร ตัดกับทางหลวงแผ่นดินหมายเลข ๒๑๗ ที่บริเวณห่างจากทางหลวงแผ่นดินหมายเลข ๒๑๗ บรรจบกับถนนภูหล่น ไปทางทิศตะวันตกเฉียงใต้ตามแนวทางหลวงแผ่นดินหมายเลข ๒๑๗ ระยะประมาณ ๒๐๐ เมตร ไปทางทิศตะวันออกเฉียงใต้ ระยะประมาณ ๔๐๐ เมตร ตัดกับถนนสถิตย์นิมานกาล ซอย ๓ ที่บริเวณห่างจากถนนสถิตย์นิมานกาล ซอย ๓ บรรจบกับถนนสถิตย์นิมานกาล ไปทางทิศตะวันตกเฉียงใต้ตามแนวถนนสถิตย์นิมานกาล ซอย ๓ ระยะประมาณ ๕๐๐ เมตร ไปทางทิศตะวันออกเฉียงใต้และทิศตะวันออกเฉียงเหนือตามแนวถนนเดิม ระยะประมาณ ๘๖๐ เมตร ไปทางทิศตะวันออกเฉียงใต้ ระยะประมาณ ๓๒๐ เมตร ตัดกับถนนสถิตย์นิมานกาล ซอย ๒ ที่บริเวณห่างจากถนนสถิตย์นิมานกาล ซอย ๒ (ถนนสาย ข ๘) บรรจบกับถนนสถิตย์นิมานกาล ไปทางทิศตะวันตกเฉียงใต้ตามแนวถนนสถิตย์นิมานกาล ซอย ๒ (ถนนสาย ข ๘) ระยะประมาณ ๘๒๐ เมตร ไปทางทิศตะวันออกเฉียงใต้และทิศตะวันออกเฉียงเหนือ ระยะประมาณ ๘๓๐ เมตร ตัดกับทางหลวงแผ่นดินหมายเลข ๒๑๗ ที่บริเวณห่างจากทางหลวงแผ่นดินหมายเลข ๒๑๗ บรรจบกับถนนสถิตย์นิมานกาล ไปทางทิศตะวันออกเฉียงใต้ตามแนวถนนหลวงและทางหลวงแผ่นดินหมายเลข ๒๑๗ ระยะประมาณ ๖๒๐ เมตร ไปทางทิศตะวันออกเฉียงเหนือ ระยะประมาณ ๔๘๐ เมตร จนบรรจบถนนสาย ข ๕ ที่บริเวณห่างจากถนนสาย ข ๕ บรรจบกับถนนสาย ข ๔ ไปทางทิศตะวันตกเฉียงใต้และทิศตะวันออกเฉียงใต้ตามแนวถนนสาย ข ๕ ระยะประมาณ ๖๑๐ เมตร ไปทางทิศตะวันออกเฉียงเหนือ ระยะประมาณ ๔๓๐ เมตร จนบรรจบกับถนนทางหลวงชนบท อบ. ๔๐๓๘ (ถนนสาย ข ๖) ที่บริเวณห่างจากทางหลวงชนบท อบ. ๔๐๓๘ และถนนพิบูล (ถนนสาย ข ๖) บรรจบกับถนนสระแก้ว (ถนนสาย ข ๕) ไปทางทิศตะวันออกเฉียงใต้ตามแนวถนนพิบูลและทางหลวงชนบท อบ. ๔๐๓๘ (ถนนสาย ข ๖) ระยะประมาณ ๕๔๐ เมตร

<u>หมายเหตุ</u> :- เหตุผลในการประกาศใช้กฎกระทรวงฉบับนี้ คือ โดยที่สมควรกำหนดให้ใช้บังคับผังเมืองรวมในท้องที่ตำบลโพธิ์ศรี ตำบลโพธิ์ไทร ตำบลพิบูล และตำบลกุดชมภู อำเภอพิบูลมังสาหาร จังหวัดอุบลราชธานี เพื่อใช้เป็นแนวทางในการพัฒนา และการดำรงรักษาเมืองและบริเวณที่เกี่ยวข้องหรือชนบทในด้านการใช้ประโยชน์ในทรัพย์สิน การคมนาคมและการขนส่ง การสาธารณูปโภค บริการสาธารณะและสภาพแวดล้อม ทั้งนี้ เพื่อให้บรรลุวัตถุประสงค์ของการผังเมือง และโดยที่มาตรา ๒๖ วรรคหนึ่งแห่งพระราชบัญญัติการผังเมือง พ.ศ. ๒๕๑๘ ซึ่งแก้ไขเพิ่มเติมโดยพระราชบัญญัติการผังเมือง (ฉบับที่ ๔) พ.ศ. ๒๕๕๘ บัญญัติว่า การใช้บังคับผังเมืองรวมให้กระทำโดยกฎกระทรวง จึงจำเป็นต้องออกกฎกระทรวงนี้