# กฎกระทรวง

## ให้ใช้บังคับผังเมืองรวมเมืองหล่มสัก จังหวัดเพชรบูรณ์
## พ.ศ. ๒๕๖๑

อาศัยอำนาจตามความในมาตรา ๕ แห่งพระราชบัญญัติการผังเมือง พ.ศ. ๒๕๑๘ และมาตรา ๒๖ วรรคหนึ่ง แห่งพระราชบัญญัติการผังเมือง พ.ศ. ๒๕๑๘ ซึ่งแก้ไขเพิ่มเติมโดยพระราชบัญญัติการผังเมือง (ฉบับที่ ๔) พ.ศ. ๒๕๕๘ รัฐมนตรีว่าการกระทรวงมหาดไทยออกกฎกระทรวงไว้ดังต่อไปนี้

ข้อ ๑ ให้ใช้บังคับผังเมืองรวม ในท้องที่ตำบลสักหลง ตำบลวัดป่า ตำบลบ้านโสก ตำบลตาลเดี่ยว ตำบลหล่มสัก ตำบลน้ำก้อ ตำบลหนองไขว่ ตำบลบ้านหวาย ตำบลน้ำชุน ตำบลลานบ่า และตำบลปากดุก อำเภอหล่มสัก จังหวัดเพชรบูรณ์ ภายในแนวเขตตามแผนที่ท้ายกฎกระทรวงนี้

ข้อ ๒ การวางและจัดทำผังเมืองรวมตามกฎกระทรวงนี้ มีวัตถุประสงค์เพื่อใช้เป็นแนวทางในการพัฒนา และการดำรงรักษาเมืองและบริเวณที่เกี่ยวข้องหรือชนบท ในด้านการใช้ประโยชน์ในทรัพย์สิน การคมนาคมและการขนส่ง การสาธารณูปโภค บริการสาธารณะ และสภาพแวดล้อมในบริเวณแนวเขตตามข้อ ๑ ให้สอดคล้องกับการพัฒนาระบบเศรษฐกิจและสังคมของประเทศตามแผนพัฒนาเศรษฐกิจและสังคมแห่งชาติ

ข้อ ๓ ผังเมืองรวมตามกฎกระทรวงนี้ มีนโยบายและมาตรการเพื่อจัดระบบการใช้ประโยชน์ที่ดิน โครงข่ายคมนาคมขนส่งและบริการสาธารณะให้มีประสิทธิภาพ สามารถรองรับและสอดคล้องกับการขยายตัวของชุมชนในอนาคต รวมทั้งส่งเสริมและพัฒนาเศรษฐกิจ โดยมีสาระสำคัญดังต่อไปนี้

(๑) ส่งเสริมและพัฒนาเมืองหล่มสักให้เป็นศูนย์กลางการบริหาร การปกครอง และการสาธารณสุขของอำเภอหล่มสัก จังหวัดเพชรบูรณ์

(๒) ส่งเสริมและพัฒนาเมืองหล่มสักให้เป็นศูนย์กลางการผลิตสินค้าทางการเกษตร การพาณิชยกรรมและการบริการ

(๓) ส่งเสริมและพัฒนาอุตสาหกรรมเฉพาะกิจ และอุตสาหกรรมการเกษตรที่ใช้วัตถุดิบภายในจังหวัดเพชรบูรณ์

(๔) ส่งเสริมอุตสาหกรรมการท่องเที่ยว อนุรักษ์ศิลปวัฒนธรรมและแหล่งท่องเที่ยวที่มีคุณค่าทางประวัติศาสตร์และวัฒนธรรมของท้องถิ่น

(๕) ส่งเสริมและพัฒนาด้านที่อยู่อาศัยให้สอดคล้องกับการขยายตัวของชุมชน

(๖) ส่งเสริมและพัฒนาการบริการทางสังคม สาธารณูปโภคและสาธารณูปการให้เพียงพอและได้มาตรฐาน

(๗) อนุรักษ์ทรัพยากรธรรมชาติและสิ่งแวดล้อม

ข้อ ๔ การใช้ประโยชน์ที่ดินภายในเขตผังเมืองรวม ให้เป็นไปตามแผนผังกำหนดการใช้ประโยชน์ที่ดินตามที่ได้จำแนกประเภท แผนผังแสดงโครงการคมนาคมและขนส่ง และรายการประกอบแผนผังท้ายกฎกระทรวงนี้

ข้อ ๕ การใช้ประโยชน์ที่ดินตามแผนผังกำหนดการใช้ประโยชน์ที่ดินตามที่ได้จำแนกประเภทท้ายกฎกระทรวงนี้ ให้เป็นไปดังต่อไปนี้

(๑) ที่ดินในบริเวณหมายเลข ๑.๑ ถึงหมายเลข ๑.๒๔ ที่กำหนดไว้เป็นสีเหลือง ให้เป็นที่ดินประเภทที่อยู่อาศัยหนาแน่นน้อย

(๒) ที่ดินในบริเวณหมายเลข ๒.๑ ถึงหมายเลข ๒.๑๗ ที่กำหนดไว้เป็นสีส้ม ให้เป็นที่ดินประเภทที่อยู่อาศัยหนาแน่นปานกลาง

(๓) ที่ดินในบริเวณหมายเลข ๓.๑ ถึงหมายเลข ๓.๑๘ ที่กำหนดไว้เป็นสีแดง ให้เป็นที่ดินประเภทพาณิชยกรรมและที่อยู่อาศัยหนาแน่นมาก

(๔) ที่ดินในบริเวณหมายเลข ๔ ที่กำหนดไว้เป็นสีม่วง ให้เป็นที่ดินประเภทอุตสาหกรรมและคลังสินค้า

(๕) ที่ดินในบริเวณหมายเลข ๕ ที่กำหนดไว้เป็นสีม่วงอ่อน ให้เป็นที่ดินประเภทอุตสาหกรรมเฉพาะกิจ

(๖) ที่ดินในบริเวณหมายเลข ๖.๑ ถึงหมายเลข ๖.๑๔ ที่กำหนดไว้เป็นสีเขียว ให้เป็นที่ดินประเภทชนบทและเกษตรกรรม

(๗) ที่ดินในบริเวณหมายเลข ๗.๑ และหมายเลข ๗.๒ ที่กำหนดไว้เป็นสีขาวมีกรอบและเส้นทแยงสีเขียว ให้เป็นที่ดินประเภทอนุรักษ์ชนบทและเกษตรกรรม

(๘) ที่ดินในบริเวณหมายเลข ๘.๑ ถึงหมายเลข ๘.๗ ที่กำหนดไว้เป็นสีเขียวอ่อน ให้เป็นที่ดินประเภทที่โล่งเพื่อนันทนาการและการรักษาคุณภาพสิ่งแวดล้อม

(๙) ที่ดินในบริเวณหมายเลข ๙.๑ ถึงหมายเลข ๙.๒๑ ที่กำหนดไว้เป็นสีเขียวมะกอก ให้เป็นที่ดินประเภทสถาบันการศึกษา

(๑๐) ที่ดินในบริเวณหมายเลข ๑๐.๑ ถึงหมายเลข ๑๐.๓๖ ที่กำหนดไว้เป็นสีเทาอ่อน ให้เป็นที่ดินประเภทสถาบันศาสนา

(๑๑) ที่ดินในบริเวณหมายเลข ๑๑.๑ ถึงหมายเลข ๑๑.๒๓ ที่กำหนดไว้เป็นสีน้ำเงิน ให้เป็นที่ดินประเภทสถาบันราชการ การสาธารณูปโภคและสาธารณูปการ

ข้อ ๖ ที่ดินประเภทที่อยู่อาศัยหนาแน่นน้อย ให้ใช้ประโยชน์ที่ดินเพื่อการอยู่อาศัย สถาบันราชการ การสาธารณูปโภคและสาธารณูปการเป็นส่วนใหญ่ สำหรับการใช้ประโยชน์ที่ดินเพื่อกิจการอื่น ให้ใช้ได้ไม่เกินร้อยละสิบห้าของที่ดินประเภทนี้ในแต่ละบริเวณ

ที่ดินประเภทนี้ ห้ามใช้ประโยชน์ที่ดินเพื่อกิจการตามที่กำหนด ดังต่อไปนี้

(๑) โรงงานทุกจำพวกตามกฎหมายว่าด้วยโรงงาน เว้นแต่โรงงานตามประเภท ชนิด และจำพวกที่กำหนดให้ดำเนินการได้ตามบัญชีท้ายกฎกระทรวงนี้ และโรงงานบำบัดน้ำเสียรวมของชุมชน

(๒) คลังน้ำมันและสถานที่เก็บรักษาน้ำมัน ลักษณะที่สาม ตามกฎหมายว่าด้วยการควบคุมน้ำมันเชื้อเพลิง เพื่อการจำหน่าย

(๓) คลังก๊าซปิโตรเลียมเหลว สถานที่บรรจุก๊าซปิโตรเลียมเหลวประเภทโรงบรรจุ สถานที่บรรจุก๊าซปิโตรเลียมเหลวประเภทห้องบรรจุ และสถานที่เก็บรักษาก๊าซปิโตรเลียมเหลวประเภทโรงเก็บ ตามกฎหมายว่าด้วยการควบคุมน้ำมันเชื้อเพลิง

(๔) เลี้ยงม้า โค กระบือ สุกร แพะ แกะ ห่าน เป็ด ไก่ งู จระเข้ หรือสัตว์ป่า ตามกฎหมายว่าด้วยการสงวนและคุ้มครองสัตว์ป่า เพื่อการค้า

(๕) การอยู่อาศัยหรือประกอบพาณิชยกรรมประเภทอาคารขนาดใหญ่

(๖) กำจัดมูลฝอย

(๗) ซื้อขายหรือเก็บเศษวัสดุ

การใช้ประโยชน์ที่ดินริมฝั่งแม่น้ำหรือแหล่งน้ำสาธารณะ ให้มีที่ว่างตามแนวขนานริมฝั่งตามสภาพธรรมชาติของแม่น้ำหรือแหล่งน้ำสาธารณะไม่น้อยกว่า ๖ เมตร เว้นแต่เป็นการก่อสร้างเพื่อการคมนาคมทางน้ำหรือการสาธารณูปโภค

ข้อ ๗ ที่ดินประเภทที่อยู่อาศัยหนาแน่นปานกลาง ให้ใช้ประโยชน์ที่ดินเพื่อการอยู่อาศัย สถาบันราชการ การสาธารณูปโภคและสาธารณูปการเป็นส่วนใหญ่ สำหรับการใช้ประโยชน์ที่ดินเพื่อกิจการอื่น ให้ใช้ได้ไม่เกินร้อยละยี่สิบของที่ดินประเภทนี้ในแต่ละบริเวณ

ที่ดินประเภทนี้ ห้ามใช้ประโยชน์ที่ดินเพื่อกิจการตามที่กำหนด ดังต่อไปนี้

(๑) โรงงานทุกจำพวกตามกฎหมายว่าด้วยโรงงาน เว้นแต่โรงงานตามประเภท ชนิด และจำพวกที่กำหนดให้ดำเนินการได้ตามบัญชีท้ายกฎกระทรวงนี้ และโรงงานบำบัดน้ำเสียรวมของชุมชน

(๒) คลังน้ำมันและสถานที่เก็บรักษาน้ำมัน ลักษณะที่สาม ตามกฎหมายว่าด้วยการควบคุมน้ำมันเชื้อเพลิง เพื่อการจำหน่าย

(๓) คลังก๊าซปิโตรเลียมเหลว สถานที่บรรจุก๊าซปิโตรเลียมเหลวประเภทโรงบรรจุ สถานที่บรรจุก๊าซปิโตรเลียมเหลวประเภทห้องบรรจุ และสถานที่เก็บรักษาก๊าซปิโตรเลียมเหลวประเภทโรงเก็บ ตามกฎหมายว่าด้วยการควบคุมน้ำมันเชื้อเพลิง

(๔) เลี้ยงม้า โค กระบือ สุกร แพะ แกะ ห่าน เป็ด ไก่ งู จระเข้ หรือสัตว์ป่าตามกฎหมายว่าด้วยการสงวนและคุ้มครองสัตว์ป่า เพื่อการค้า

(๕) สุสานและฌาปนสถานตามกฎหมายว่าด้วยสุสานและฌาปนสถาน

(๖) การอยู่อาศัยหรือประกอบพาณิชยกรรมประเภทอาคารขนาดใหญ่

(๗) ไซโลเก็บผลิตผลทางการเกษตร

(๘) กำจัดมูลฝอย

(๙) ซื้อขายหรือเก็บเศษวัสดุ

การใช้ประโยชน์ที่ดินริมฝั่งแม่น้ำหรือแหล่งน้ำสาธารณะ ให้มีที่ว่างตามแนวขนานริมฝั่งตามสภาพธรรมชาติของแม่น้ำหรือแหล่งน้ำสาธารณะไม่น้อยกว่า ๖ เมตร เว้นแต่เป็นการก่อสร้างเพื่อการคมนาคมทางน้ำหรือการสาธารณูปโภค

ข้อ ๘ ที่ดินประเภทพาณิชยกรรมและที่อยู่อาศัยหนาแน่นมาก ให้ใช้ประโยชน์ที่ดินเพื่อพาณิชยกรรม การอยู่อาศัย สถาบันราชการ การสาธารณูปโภคและสาธารณูปการเป็นส่วนใหญ่ สำหรับการใช้ประโยชน์ที่ดินเพื่อกิจการอื่น ให้ใช้ได้ไม่เกินร้อยละสิบห้าของที่ดินประเภทนี้ในแต่ละบริเวณ

ที่ดินประเภทนี้ ห้ามใช้ประโยชน์ที่ดินเพื่อกิจการตามที่กำหนด ดังต่อไปนี้

(๑) โรงงานทุกจำพวกตามกฎหมายว่าด้วยโรงงาน เว้นแต่โรงงานตามประเภท ชนิดและจำพวกที่กำหนดให้ดำเนินการได้ตามบัญชีท้ายกฎกระทรวงนี้ และโรงงานบำบัดน้ำเสียรวมของชุมชน

(๒) คลังน้ำมันและสถานที่เก็บรักษาน้ำมัน ลักษณะที่สาม ตามกฎหมายว่าด้วยการควบคุมน้ำมันเชื้อเพลิง เพื่อการจำหน่าย

(๓) คลังก๊าซปิโตรเลียมเหลว สถานที่บรรจุก๊าซปิโตรเลียมเหลวประเภทโรงบรรจุ สถานที่บรรจุก๊าซปิโตรเลียมเหลวประเภทห้องบรรจุ และสถานที่เก็บรักษาก๊าซปิโตรเลียมเหลวประเภทโรงเก็บตามกฎหมายว่าด้วยการควบคุมน้ำมันเชื้อเพลิง

(๔) เลี้ยงม้า โค กระบือ สุกร แพะ แกะ ห่าน เป็ด ไก่ งู จระเข้ หรือสัตว์ป่าตามกฎหมายว่าด้วยการสงวนและคุ้มครองสัตว์ป่า เพื่อการค้า

(๕) สุสานและฌาปนสถานตามกฎหมายว่าด้วยสุสานและฌาปนสถาน

(๖) การอยู่อาศัยหรือประกอบพาณิชยกรรมประเภทอาคารขนาดใหญ่

(๗) ไซโลเก็บผลิตผลทางการเกษตร

(๘) กำจัดมูลฝอย

(๙) ซื้อขายหรือเก็บเศษวัสดุ

การใช้ประโยชน์ที่ดินริมฝั่งแหล่งน้ำสาธารณะ ให้มีที่ว่างตามแนวขนานริมฝั่งตามสภาพธรรมชาติของแหล่งน้ำสาธารณะไม่น้อยกว่า ๖ เมตร เว้นแต่เป็นการก่อสร้างเพื่อการคมนาคมทางน้ำหรือการสาธารณูปโภค

ข้อ ๙ ที่ดินประเภทอุตสาหกรรมและคลังสินค้า ให้ใช้ประโยชน์ที่ดินเพื่ออุตสาหกรรม คลังสินค้า สถาบันราชการ การสาธารณูปโภคและสาธารณูปการเป็นส่วนใหญ่ สำหรับการใช้ประโยชน์ที่ดินเพื่อกิจการอื่น ให้ใช้ได้ไม่เกินร้อยละสามสิบของที่ดินประเภทนี้ในแต่ละบริเวณ

ที่ดินประเภทนี้ ห้ามใช้ประโยชน์ที่ดินเพื่อกิจการตามที่กำหนด ดังต่อไปนี้

(๑) เลี้ยงม้า โค กระบือ สุกร แพะ แกะ ห่าน เป็ด ไก่ งู จระเข้ หรือสัตว์ป่าตามกฎหมายว่าด้วยการสงวนและคุ้มครองสัตว์ป่า เพื่อการค้า

(๒) สุสานและฌาปนสถานตามกฎหมายว่าด้วยสุสานและฌาปนสถาน

(๓) โรงแรมตามกฎหมายว่าด้วยโรงแรม

(๔) จัดสรรที่ดินเพื่อประกอบพาณิชยกรรม

(๕) จัดสรรที่ดินเพื่อการอยู่อาศัย

(๖) การอยู่อาศัยหรือประกอบพาณิชยกรรมประเภทอาคารขนาดใหญ่

(๗) สถานสงเคราะห์หรือรับเลี้ยงเด็ก

(๘) สถานสงเคราะห์หรือรับเลี้ยงคนชรา

(๙) สถาบันการศึกษา

(๑๐) สถาบันศาสนา

การใช้ประโยชน์ที่ดินริมฝั่งแหล่งน้ำสาธารณะ ให้มีที่ว่างตามแนวขนานริมฝั่งตามสภาพธรรมชาติของแหล่งน้ำสาธารณะไม่น้อยกว่า ๖ เมตร เว้นแต่เป็นการก่อสร้างเพื่อการคมนาคมทางน้ำหรือการสาธารณูปโภค

ข้อ ๑๐ ที่ดินประเภทอุตสาหกรรมเฉพาะกิจ ให้ใช้ประโยชน์ที่ดินเพื่ออุตสาหกรรมที่ประกอบกิจการในลักษณะโรงงานตามกฎหมายว่าด้วยโรงงานตามประเภท ชนิด และจำพวกที่กำหนดให้ดำเนินการได้ตามบัญชีท้ายกฎกระทรวงนี้ คลังสินค้า สถาบันราชการ การสาธารณูปโภคและสาธารณูปการเป็นส่วนใหญ่ สำหรับการใช้ประโยชน์ที่ดินเพื่อกิจการอื่น ให้ใช้ได้ไม่เกินร้อยละยี่สิบของที่ดินประเภทนี้ในแต่ละบริเวณ

ที่ดินประเภทนี้ ห้ามใช้ประโยชน์ที่ดินเพื่อกิจการตามที่กำหนด ดังต่อไปนี้

(๑) โรงงานทุกจำพวกตามกฎหมายว่าด้วยโรงงาน เว้นแต่โรงงานตามประเภท ชนิดและจำพวกที่กำหนดให้ดำเนินการได้ตามบัญชีท้ายกฎกระทรวงนี้

(๒) คลังน้ำมันและสถานที่เก็บรักษาน้ำมัน ลักษณะที่สาม ตามกฎหมายว่าด้วยการควบคุมน้ำมันเชื้อเพลิง เพื่อการจำหน่าย

(๓) คลังก๊าซปิโตรเลียมเหลว สถานที่บรรจุก๊าซปิโตรเลียมเหลวประเภทโรงบรรจุ สถานที่บรรจุก๊าซปิโตรเลียมเหลวประเภทห้องบรรจุ และสถานที่เก็บรักษาก๊าซปิโตรเลียมเหลวประเภทโรงเก็บตามกฎหมายว่าด้วยการควบคุมน้ำมันเชื้อเพลิง

(๔) เลี้ยงม้า โค กระบือ สุกร แพะ แกะ ห่าน เป็ด ไก่ งู จระเข้ หรือสัตว์ป่าตามกฎหมายว่าด้วยการสงวนและคุ้มครองสัตว์ป่า เพื่อการค้า

(๕) สุสานและฌาปนสถานตามกฎหมายว่าด้วยสุสานและฌาปนสถาน

(๖) โรงแรมตามกฎหมายว่าด้วยโรงแรม

(๗) จัดสรรที่ดินเพื่อประกอบพาณิชยกรรม

(๘) จัดสรรที่ดินเพื่อการอยู่อาศัย

(๙) การอยู่อาศัยหรือประกอบพาณิชยกรรมประเภทอาคารขนาดใหญ่

(๑๐) สถานสงเคราะห์หรือรับเลี้ยงเด็ก

(๑๑) สถานสงเคราะห์หรือรับเลี้ยงคนชรา

การใช้ประโยชน์ที่ดินริมฝั่งแหล่งน้ำสาธารณะ ให้มีที่ว่างตามแนวขนานริมฝั่งตามสภาพธรรมชาติของแหล่งน้ำสาธารณะไม่น้อยกว่า ๖ เมตร เว้นแต่เป็นการก่อสร้างเพื่อการคมนาคมทางน้ำหรือการสาธารณูปโภค

ข้อ ๑๑ ที่ดินประเภทชนบทและเกษตรกรรม ให้ใช้ประโยชน์ที่ดินเพื่อเกษตรกรรมหรือเกี่ยวข้องกับเกษตรกรรม สถาบันราชการ การสาธารณูปโภคและสาธารณูปการเป็นส่วนใหญ่ สำหรับการใช้ประโยชน์ที่ดินเพื่อกิจการอื่น ให้ใช้ได้ไม่เกินร้อยละยี่สิบของที่ดินประเภทนี้ในแต่ละบริเวณ

ที่ดินประเภทนี้ ห้ามใช้ประโยชน์ที่ดินเพื่อกิจการตามที่กำหนด ดังต่อไปนี้

(๑) โรงงานทุกจำพวกตามกฎหมายว่าด้วยโรงงาน เว้นแต่โรงงานตามประเภท ชนิดและจำพวกที่กำหนดให้ดำเนินการได้ตามบัญชีท้ายกฎกระทรวงนี้

(๒) คลังน้ำมันและสถานที่เก็บรักษาน้ำมัน ลักษณะที่สาม ตามกฎหมายว่าด้วยการควบคุมน้ำมันเชื้อเพลิง เพื่อการจำหน่าย

(๓) คลังก๊าซปิโตรเลียมเหลว สถานที่บรรจุก๊าซปิโตรเลียมเหลวประเภทโรงบรรจุ สถานที่บรรจุก๊าซปิโตรเลียมเหลวประเภทห้องบรรจุ และสถานที่เก็บรักษาก๊าซปิโตรเลียมเหลวประเภทโรงเก็บตามกฎหมายว่าด้วยการควบคุมน้ำมันเชื้อเพลิง

(๔) โรงแรมตามกฎหมายว่าด้วยโรงแรม

(๕) จัดสรรที่ดินเพื่อประกอบอุตสาหกรรม

(๖) จัดสรรที่ดินเพื่อประกอบพาณิชยกรรม เว้นแต่เป็นส่วนหนึ่งของการจัดสรรที่ดินเพื่อการอยู่อาศัย และมีพื้นที่ไม่เกินร้อยละห้าของพื้นที่โครงการทั้งหมด

(๗) การอยู่อาศัยหรือประกอบพาณิชยกรรมประเภทอาคารขนาดใหญ่

(๘) การอยู่อาศัยหรือประกอบพาณิชยกรรมประเภทห้องแถว ตึกแถว หรือบ้านแถว เว้นแต่เป็นการดำเนินการในโครงการจัดสรรที่ดินเพื่อการอยู่อาศัย และมีพื้นที่ไม่เกินร้อยละห้าของพื้นที่โครงการทั้งหมด

(๙) การอยู่อาศัยประเภทอาคารชุดหรือหอพัก

ในกรณีที่การใช้ประโยชน์ที่ดินเพื่อการจัดสรรที่ดินเพื่อประกอบพาณิชยกรรม ตาม (๖) และเพื่อการอยู่อาศัยหรือประกอบพาณิชยกรรมประเภทห้องแถว ตึกแถว หรือบ้านแถว ตาม (๘) ดำเนินการในโครงการจัดสรรที่ดินเดียวกัน ให้ใช้ประโยชน์ที่ดินเพื่อกิจการดังกล่าวรวมกันไม่เกินร้อยละห้าของพื้นที่โครงการทั้งหมด

การใช้ประโยชน์ที่ดินริมฝั่งแม่น้ำหรือแหล่งน้ำสาธารณะ ให้มีที่ว่างตามแนวขนานริมฝั่งตามสภาพธรรมชาติของแม่น้ำหรือแหล่งน้ำสาธารณะไม่น้อยกว่า ๖ เมตร เว้นแต่เป็นการก่อสร้างเพื่อการคมนาคมทางน้ำหรือการสาธารณูปโภค

ข้อ ๑๒ ที่ดินประเภทอนุรักษ์ชนบทและเกษตรกรรม ให้ใช้ประโยชน์ที่ดินเพื่อเกษตรกรรมและการป้องกันอุทกภัยเท่านั้น

ข้อ ๑๓ ที่ดินประเภทที่โล่งเพื่อนันทนาการและการรักษาคุณภาพสิ่งแวดล้อม ให้ใช้ประโยชน์ที่ดินเพื่อนันทนาการหรือเกี่ยวข้องกับนันทนาการ การรักษาคุณภาพสิ่งแวดล้อม หรือสาธารณประโยชน์เท่านั้น

ข้อ ๑๔ ที่ดินประเภทสถาบันการศึกษา ให้ใช้ประโยชน์ที่ดินเพื่อการศึกษาหรือเกี่ยวข้องกับการศึกษา สถาบันราชการ หรือสาธารณประโยชน์เท่านั้น

ข้อ ๑๕ ที่ดินประเภทสถาบันศาสนา ให้ใช้ประโยชน์ที่ดินเพื่อการศาสนาหรือเกี่ยวข้องกับการศาสนา การศึกษา สถาบันราชการ หรือสาธารณประโยชน์เท่านั้น

ข้อ ๑๖ ที่ดินประเภทสถาบันราชการ การสาธารณูปโภคและสาธารณูปการ ให้ใช้ประโยชน์ที่ดินเพื่อกิจการของรัฐ กิจการเกี่ยวกับการสาธารณูปโภคและสาธารณูปการ หรือสาธารณประโยชน์เท่านั้น

ข้อ ๑๗ ให้ผู้มีหน้าที่และอำนาจในการควบคุมการก่อสร้างอาคารหรือการประกอบกิจการในเขตผังเมืองรวมปฏิบัติการให้เป็นไปตามกฎกระทรวงนี้

ให้ไว้ ณ วันที่ ๙ มีนาคม พ.ศ. ๒๕๖๑
พลเอก อนุพงษ์ เผ่าจินดา
รัฐมนตรีว่าการกระทรวงมหาดไทย

บัญชีท้ายกฎกระทรวงให้ใช้บังคับผังเมืองรวมเมืองหล่มสัก จังหวัดเพชรบูรณ์

พ.ศ. ๒๕๖๑

| ลำดับที่ | ประเภทหรือชนิดของโรงงาน | ที่ดินประเภท | | | | | | | | | | | | | | |
|---|---|---|---|---|---|---|---|---|---|---|---|---|---|---|---|---|
| | | พาณิชยกรรมและที่อยู่อาศัยหนาแน่นมาก | | | ที่อยู่อาศัยหนาแน่นปานกลาง | | | ที่อยู่อาศัยหนาแน่นน้อย | | | ชนบทและเกษตรกรรม | | | อุตสาหกรรมเฉพาะกิจ | | |
| | | โรงงานจำพวกที่ | | | โรงงานจำพวกที่ | | | โรงงานจำพวกที่ | | | โรงงานจำพวกที่ | | | โรงงานจำพวกที่ | | |
| | | ๑ | ๒ | ๓ | ๑ | ๒ | ๓ | ๑ | ๒ | ๓ | ๑ | ๒ | ๓ | ๑ | ๒ | ๓ |
| ๑ | โรงงานประกอบกิจการเกี่ยวกับการบ่มใบชาหรือใบยาสูบ | | | | | | | | | | | ได้ | ได้ | | ได้ | ได้ |
| ๒ | โรงงานประกอบกิจการเกี่ยวกับผลิตผลเกษตรกรรมอย่างใดอย่างหนึ่งหรือหลายอย่าง ดังต่อไปนี้ (๒) การกะเทาะเมล็ดหรือเปลือกเมล็ดพืช | | | | | | | | | | | ได้ | | | ได้ | |
| | (๓) การอัดปอหรือใบยาสูบ | | | | | | | | | | | ได้ | | | ได้ | |
| | (๕) การเก็บรักษาหรือลำเลียงพืช เมล็ดพืช หรือผลิตผลจากพืชในไซโล โกดัง หรือคลังสินค้า | | | | | | | | | | | | ได้ | | | ได้ |
| | (๘) การเพาะเชื้อเห็ด กล้วยไม้ หรือถั่วงอก | | | | | | | ได้ | | | ได้ | ได้ | | ได้ | ได้ | |
| | (๙) การร่อน ล้าง คัด หรือแยกขนาด หรือคุณภาพของผลิตผลเกษตรกรรม | ได้ | | | ได้ | | | ได้ | ได้ | | ได้ | ได้ | | ได้ | ได้ | |
| | (๑๑) การฟักไข่โดยใช้ตู้อบ | | | | | | | ได้ | | | ได้ | | | ได้ | | |
| ๔ | โรงงานประกอบกิจการเกี่ยวกับสัตว์ซึ่งมิใช่สัตว์น้ำอย่างใดอย่างหนึ่งหรือหลายอย่าง ดังต่อไปนี้ (๑) การฆ่าสัตว์ | | | | | | | | | | | | ได้ | | | ได้ |
| | (๒) การถนอมเนื้อสัตว์โดยวิธีอบ รมควัน ใส่เกลือ ดอง ตากแห้ง หรือทำให้เยือกแข็งโดยฉับพลัน หรือเหือดแห้ง | | | | | | | ได้ | | | ได้ | ได้ | | ได้ | ได้ | |

| ลำดับที่ | ประเภทหรือชนิดของโรงงาน | ที่ดินประเภท | | | | | | | | | | | | | | |
|---|---|---|---|---|---|---|---|---|---|---|---|---|---|---|---|---|
| | | พาณิชยกรรมและที่อยู่อาศัยหนาแน่นมาก | | | ที่อยู่อาศัยหนาแน่นปานกลาง | | | ที่อยู่อาศัยหนาแน่นน้อย | | | ชนบทและเกษตรกรรม | | | อุตสาหกรรมเฉพาะกิจ | | |
| | | โรงงานจำพวกที่ | | | โรงงานจำพวกที่ | | | โรงงานจำพวกที่ | | | โรงงานจำพวกที่ | | | โรงงานจำพวกที่ | | |
| | | ๑ | ๒ | ๓ | ๑ | ๒ | ๓ | ๑ | ๒ | ๓ | ๑ | ๒ | ๓ | ๑ | ๒ | ๓ |
| | (๓) การทำผลิตภัณฑ์อาหารสำเร็จรูปจากเนื้อสัตว์ มันสัตว์ หนังสัตว์ หรือสารที่สกัดจากไขสัตว์ หรือกระดูกสัตว์ | | | | | | | | ได้ | | | ได้ | | | ได้ | |
| | (๖) การล้าง ชำแหละ แกะ ต้ม นึ่ง ทอด หรือบดสัตว์ หรือส่วนหนึ่งส่วนใดของสัตว์ | | | | | | | | ได้ | | | ได้ | | | ได้ | |
| | (๗) การทำผลิตภัณฑ์จากไข่เพื่อใช้ประกอบอาหาร เช่น ไข่เค็ม ไข่เยี่ยวม้า ไข่ผง ไข่เหลวเยือกแข็ง หรือไข่เหลวแช่เย็น | ได้ | | | ได้ | | | ได้ | | | ได้ | ได้ | | ได้ | ได้ | |
| ๖ | โรงงานประกอบกิจการเกี่ยวกับสัตว์น้ำ อย่างใดอย่างหนึ่งหรือหลายอย่าง ดังต่อไปนี้ (๑) การทำอาหารจากสัตว์น้ำและบรรจุในภาชนะที่ผนึกและอากาศเข้าไม่ได้ | | | | | | | | | | | ได้ | | | ได้ | |
| | (๒) การถนอมเนื้อสัตว์น้ำโดยวิธีอบ รมควัน ใส่เกลือ ดอง ตากแห้ง หรือทำให้เยือกแข็งโดยฉับพลัน หรือเหือดแห้ง | | | | | | | ได้ | | | ได้ | | | | ได้ | |
| | (๓) การทำผลิตภัณฑ์อาหารสำเร็จรูปจากสัตว์น้ำ หนัง หรือไขมันสัตว์น้ำ | | | | | | | | | | | ได้ | | | ได้ | |

| ลำดับที่ | ประเภทหรือชนิดของโรงงาน | ที่ดินประเภท | | | | | | | | | | | | | | |
|---|---|---|---|---|---|---|---|---|---|---|---|---|---|---|---|---|
| | | พาณิชยกรรมและที่อยู่อาศัยหนาแน่นมาก | | | ที่อยู่อาศัยหนาแน่นปานกลาง | | | ที่อยู่อาศัยหนาแน่นน้อย | | | ชนบทและเกษตรกรรม | | | อุตสาหกรรมเฉพาะกิจ | | |
| | | โรงงานจำพวกที่ | | | โรงงานจำพวกที่ | | | โรงงานจำพวกที่ | | | โรงงานจำพวกที่ | | | โรงงานจำพวกที่ | | |
| | | ๑ | ๒ | ๓ | ๑ | ๒ | ๓ | ๑ | ๒ | ๓ | ๑ | ๒ | ๓ | ๑ | ๒ | ๓ |
| ๘ | โรงงานประกอบกิจการเกี่ยวกับผัก พืช หรือผลไม้อย่างใดอย่างหนึ่งหลายอย่าง ดังต่อไปนี้ | | | | | | | | | | | | | | | |
| | (๑) การทำอาหารหรือเครื่องดื่มจากผัก พืช หรือผลไม้ และบรรจุในภาชนะที่ผนึกและอากาศเข้าไม่ได้ | ได้ | | | ได้ | | | ได้ | | | ได้ | ได้ | | ได้ | ได้ | |
| | (๒) การถนอมผัก พืช หรือผลไม้โดยวิธีกวน ตากแห้ง ดอง หรือทำให้เยือกแข็งโดยฉับพลัน หรือเหือดแห้ง | | | | | | | ได้ | | | ได้ | ได้ | | ได้ | ได้ | |
| ๙ | โรงงานประกอบกิจการเกี่ยวกับเมล็ดพืชหรือหัวพืชอย่างใดอย่างหนึ่งหรือหลายอย่าง ดังต่อไปนี้ | | | | | | | | | | | | | | | |
| | (๑) การสี ฝัด หรือขัดข้าว | | | | | | | | | | ได้ | ได้ | | ได้ | ได้ | |
| | (๒) การทำแป้ง | | | | | | | | | | ได้ | ได้ | | ได้ | ได้ | |
| | (๓) การป่นหรือบดเมล็ดพืชหรือหัวพืช | | | | | | | | | | ได้ | ได้ | | ได้ | ได้ | |
| | (๔) การผลิตอาหารสำเร็จรูปจากเมล็ดพืชหรือหัวพืช | | | | | | | | | | ได้ | ได้ | | ได้ | ได้ | |
| ๑๐ | โรงงานประกอบกิจการเกี่ยวกับอาหารจากแป้งอย่างใดอย่างหนึ่งหรือหลายอย่าง ดังต่อไปนี้ | | | | | | | | | | | | | | | |
| | (๑) การทำขนมปังหรือขนมเค้ก | ได้ | | | ได้ | | | ได้ | | | ได้ | | | ได้ | ได้ | |
| | (๒) การทำขนมปังกรอบหรือขนมอบแห้ง | ได้ | | | ได้ | | | ได้ | | | ได้ | | | ได้ | ได้ | |
| | (๓) การทำผลิตภัณฑ์อาหารจากแป้งเป็นเส้น เม็ด หรือชิ้น | | | | ได้ | | | ได้ | | | ได้ | | | ได้ | ได้ | |

| ลำดับที่ | ประเภทหรือชนิดของโรงงาน | ที่ดินประเภท | | | | | | | | | | | | | | |
|---|---|---|---|---|---|---|---|---|---|---|---|---|---|---|---|---|
| | | พาณิชยกรรมและที่อยู่อาศัยหนาแน่นมาก | | | ที่อยู่อาศัยหนาแน่นปานกลาง | | | ที่อยู่อาศัยหนาแน่นน้อย | | | ชนบทและเกษตรกรรม | | | อุตสาหกรรมเฉพาะกิจ | | |
| | | โรงงานจำพวกที่ | | | โรงงานจำพวกที่ | | | โรงงานจำพวกที่ | | | โรงงานจำพวกที่ | | | โรงงานจำพวกที่ | | |
| | | ๑ | ๒ | ๓ | ๑ | ๒ | ๓ | ๑ | ๒ | ๓ | ๑ | ๒ | ๓ | ๑ | ๒ | ๓ |
| ๑๒ | โรงงานประกอบกิจการเกี่ยวกับชา กาแฟ โกโก้ ช็อกโกเลต หรือขนมหวาน อย่างใดอย่างหนึ่งหรือหลายอย่าง ดังต่อไปนี้ | | | | | | | | | | | | | | | |
| | (๕) การทำเก็กฮวยผง ขิงผง หรือเครื่องดื่มชนิดผงจากพืชอื่น ๆ | | | | ได้ | | | ได้ | | | ได้ | | | ได้ | ได้ | |
| | (๖) การทำมะขามอัดเม็ด มะนาวอัดเม็ด หรือผลไม้อัดเม็ด | | | | ได้ | | | ได้ | | | ได้ | | | ได้ | ได้ | |
| | (๗) การเชื่อมหรือแช่อิ่มผลไม้หรือเปลือกผลไม้ หรือการเคลือบผลไม้หรือเปลือกผลไม้ด้วยน้ำตาล | ได้ | | | ได้ | | | ได้ | | | ได้ | | | ได้ | ได้ | |
| | (๘) การอบหรือคั่วถั่วหรือเมล็ดผลไม้ (Nuts) หรือการเคลือบถั่วหรือเมล็ดผลไม้ (Nuts) ด้วยน้ำตาล กาแฟ โกโก้ หรือช็อกโกเลต | | | | ได้ | | | ได้ | | | ได้ | | | ได้ | ได้ | |
| | (๑๐) การทำลูกกวาดหรือทอฟฟี่ | | | | ได้ | | | ได้ | | | | | | ได้ | ได้ | |
| | (๑๑) การทำไอศกรีม | | | | ได้ | | | ได้ | | | ได้ | ได้ | | ได้ | ได้ | |
| ๑๓ | โรงงานประกอบกิจการเกี่ยวกับเครื่องปรุงหรือเครื่องประกอบอาหาร อย่างใดอย่างหนึ่งหรือหลายอย่าง ดังต่อไปนี้ | | | | | | | | | | | | | | | |
| | (๖) การทำน้ำมันสลัด | | | | ได้ | | | ได้ | | | ได้ | | | ได้ | ได้ | |
| | (๗) การบดหรือป่นเครื่องเทศ | ได้ | | | ได้ | | | ได้ | | | ได้ | | | ได้ | ได้ | |
| | (๘) การทำพริกป่น พริกไทยป่น หรือเครื่องแกง | ได้ | | | ได้ | | | ได้ | | | ได้ | | | ได้ | ได้ | |

| ลำดับที่ | ประเภทหรือชนิดของโรงงาน | ที่ดินประเภท | | | | | | | | | | | | | | |
|---|---|---|---|---|---|---|---|---|---|---|---|---|---|---|---|---|
| | | พาณิชยกรรมและที่อยู่อาศัยหนาแน่นมาก | | | ที่อยู่อาศัยหนาแน่นปานกลาง | | | ที่อยู่อาศัยหนาแน่นน้อย | | | ชนบทและเกษตรกรรม | | | อุตสาหกรรมเฉพาะกิจ | | |
| | | โรงงานจำพวกที่ | | | โรงงานจำพวกที่ | | | โรงงานจำพวกที่ | | | โรงงานจำพวกที่ | | | โรงงานจำพวกที่ | | |
| | | ๑ | ๒ | ๓ | ๑ | ๒ | ๓ | ๑ | ๒ | ๓ | ๑ | ๒ | ๓ | ๑ | ๒ | ๓ |
| ๑๔ | โรงงานประกอบกิจการเกี่ยวกับการทำน้ำแข็ง หรือตัด ซอย บด หรือย่อยน้ำแข็ง | | | | | ได้ | | | ได้ | | | ได้ | | | ได้ | ได้ |
| ๒๐ | โรงงานประกอบกิจการเกี่ยวกับน้ำดื่ม เครื่องดื่มที่ไม่มีแอลกอฮอล์ น้ำอัดลม หรือน้ำแร่ อย่างใดอย่างหนึ่งหรือหลายอย่าง ดังต่อไปนี้ | | | | | | | | | | | | | | | |
| | (๑) การทำน้ำดื่ม | | | | | ได้ | | | ได้ | | | ได้ | | ได้ | ได้ | ได้ |
| | (๒) การทำเครื่องดื่มที่ไม่มีแอลกอฮอล์ | | | | | ได้ | | | ได้ | | | ได้ | | | ได้ | |
| ๒๑ | โรงงานประกอบกิจการเกี่ยวกับยาสูบ ยาอัด ยาเส้น ยาเคี้ยว หรือยานัตถุ์ อย่างใดอย่างหนึ่งหรือหลายอย่าง ดังต่อไปนี้ | | | | | | | | | | | | | | | |
| | (๑) การอบใบยาสูบให้แห้งหรือการรูดก้านใบยาสูบ | | | | | | | | ได้ | | | ได้ | | | ได้ | |
| | (๓) การทำยาอัด ยาเส้น ยาเส้นปรุง หรือยาเคี้ยว | | | | | | | | ได้ | | | ได้ | | | ได้ | |
| ๒๖ | โรงงานประกอบกิจการเกี่ยวกับเชือก ตาข่าย แห หรืออวน อย่างใดอย่างหนึ่งหรือหลายอย่าง ดังต่อไปนี้ | | | | | | | | | | | | | | | |
| | (๒) การผลิต ประกอบ หรือซ่อมแซมตาข่าย แห หรืออวน และรวมถึงชิ้นส่วนหรืออุปกรณ์ของผลิตภัณฑ์ดังกล่าว | | | | ได้ | | | ได้ | | | ได้ | | | ได้ | ได้ | |

| ลำดับที่ | ประเภทหรือชนิดของโรงงาน | ที่ดินประเภท | | | | | | | | | | | | | | |
|---|---|---|---|---|---|---|---|---|---|---|---|---|---|---|---|---|
| | | พาณิชยกรรมและที่อยู่อาศัยหนาแน่นมาก | | | ที่อยู่อาศัยหนาแน่นปานกลาง | | | ที่อยู่อาศัยหนาแน่นน้อย | | | ชนบทและเกษตรกรรม | | | อุตสาหกรรมเฉพาะกิจ | | |
| | | โรงงานจำพวกที่ | | | โรงงานจำพวกที่ | | | โรงงานจำพวกที่ | | | โรงงานจำพวกที่ | | | โรงงานจำพวกที่ | | |
| | | ๑ | ๒ | ๓ | ๑ | ๒ | ๓ | ๑ | ๒ | ๓ | ๑ | ๒ | ๓ | ๑ | ๒ | ๓ |
| ๒๘ | โรงงานประกอบกิจการเกี่ยวกับเครื่องแต่งกายซึ่งมิใช่รองเท้า อย่างใดอย่างหนึ่งหรือหลายอย่าง ดังต่อไปนี้ (๑) การตัดหรือเย็บเครื่องนุ่งห่ม เข็มขัด ผ้าเช็ดหน้า ผ้าพันคอ เนกไท หูกระต่าย ปลอกแขน ถุงมือ ถุงเท้าจากผ้า หนังสัตว์ ขนสัตว์ หรือวัสดุอื่น | ได้ | | | ได้ | ได้ | | ได้ | ได้ | | ได้ | | | ได้ | ได้ | |
| | (๒) การทำหมวก | | | | ได้ | | | ได้ | ได้ | | ได้ | ได้ | | ได้ | ได้ | |
| ๓๔ | โรงงานประกอบกิจการเกี่ยวกับไม้ อย่างใดอย่างหนึ่งหรือหลายอย่าง ดังต่อไปนี้ (๑) การเลื่อย ไส ซอย เซาะร่อง หรือการแปรรูปไม้ด้วยวิธีอื่นที่คล้ายคลึงกัน | | | | | | | | | | | | ได้ | | | ได้ |
| | (๒) การทำวงกบ ขอบประตู ขอบหน้าต่าง บานหน้าต่าง บานประตู หรือส่วนประกอบที่ทำด้วยไม้ของอาคาร | | | | | | | | | | | | ได้ | | | ได้ |
| ๓๕ | โรงงานผลิตภาชนะบรรจุหรือเครื่องใช้จากไม้ไผ่ หวาย ฟาง อ้อ กก หรือผักตบชวา | | | | ได้ | | | ได้ | ได้ | | ได้ | ได้ | | ได้ | ได้ | ได้ |
| ๓๗ | โรงงานทำเครื่องเรือนหรือเครื่องตบแต่งภายในอาคารจากไม้ แก้ว ยาง หรืออโลหะอื่นซึ่งมิใช่เครื่องเรือนหรือเครื่องตบแต่งภายในอาคารจากพลาสติกอัดเข้ารูปและรวมถึงชิ้นส่วนของผลิตภัณฑ์ดังกล่าว | | | | | | | | | | | | ได้ | | | ได้ |

| ลำดับที่ | ประเภทหรือชนิดของโรงงาน | ที่ดินประเภท | | | | | | | | | | | | | | |
|---|---|---|---|---|---|---|---|---|---|---|---|---|---|---|---|---|
| | | พาณิชยกรรมและที่อยู่อาศัยหนาแน่นมาก | | | ที่อยู่อาศัยหนาแน่นปานกลาง | | | ที่อยู่อาศัยหนาแน่นน้อย | | | ชนบทและเกษตรกรรม | | | อุตสาหกรรมเฉพาะกิจ | | |
| | | โรงงานจำพวกที่ | | | โรงงานจำพวกที่ | | | โรงงานจำพวกที่ | | | โรงงานจำพวกที่ | | | โรงงานจำพวกที่ | | |
| | | ๑ | ๒ | ๓ | ๑ | ๒ | ๓ | ๑ | ๒ | ๓ | ๑ | ๒ | ๓ | ๑ | ๒ | ๓ |
| ๔๑ | โรงงานประกอบกิจการเกี่ยวกับ (๑) การพิมพ์ การทำแฟ้มเก็บเอกสาร การเย็บเล่ม ทำปก หรือตบแต่งสิ่งพิมพ์ | ได้ | | | ได้ | | | ได้ | ได้ | | ได้ | | | ได้ | ได้ | |
| | (๒) การทำแม่พิมพ์โลหะ | | | | | | | | | | | | | | | ได้ |
| ๖๑ | โรงงานผลิต ตบแต่ง ดัดแปลง หรือซ่อมแซมเครื่องมือหรือเครื่องใช้ที่ทำด้วยเหล็กหรือเหล็กกล้า และรวมถึงส่วนประกอบหรืออุปกรณ์ของเครื่องมือหรือเครื่องใช้ดังกล่าว | | | | | | | ได้ | | | ได้ | | | ได้ | ได้ | |
| ๖๒ | โรงงานผลิต ตบแต่ง ดัดแปลง หรือซ่อมแซมเครื่องเรือนหรือเครื่องตบแต่งภายในอาคารที่ทำจากโลหะหรือโลหะเป็นส่วนใหญ่ และรวมถึงส่วนประกอบหรืออุปกรณ์ของเครื่องเรือนหรือเครื่องตบแต่งดังกล่าว | | | | | | | | | | ได้ | | | ได้ | ได้ | |
| ๖๔ | โรงงานประกอบกิจการเกี่ยวกับผลิตภัณฑ์โลหะอย่างใดอย่างหนึ่งหรือหลายอย่าง ดังต่อไปนี้ (๙) การทำเครื่องใช้เล็ก ๆ จากโลหะ | | | | | | | | | | ได้ | | | ได้ | ได้ | |
| | (๑๒) การตัด พับ หรือม้วนโลหะ | | | | | | | | ได้ | | | ได้ | | | ได้ | |
| | (๑๓) การกลึง เจาะ คว้าน กัด ไส เจียน หรือเชื่อมโลหะทั่วไป | | | | | | | | ได้ | | | ได้ | | | ได้ | |

| ลำดับที่ | ประเภทหรือชนิดของโรงงาน | ที่ดินประเภท | | | | | | | | | | | | | | |
|---|---|---|---|---|---|---|---|---|---|---|---|---|---|---|---|---|
| | | พาณิชยกรรมและที่อยู่อาศัยหนาแน่นมาก | | | ที่อยู่อาศัยหนาแน่นปานกลาง | | | ที่อยู่อาศัยหนาแน่นน้อย | | | ชนบทและเกษตรกรรม | | | อุตสาหกรรมเฉพาะกิจ | | |
| | | โรงงานจำพวกที่ | | | โรงงานจำพวกที่ | | | โรงงานจำพวกที่ | | | โรงงานจำพวกที่ | | | โรงงานจำพวกที่ | | |
| | | ๑ | ๒ | ๓ | ๑ | ๒ | ๓ | ๑ | ๒ | ๓ | ๑ | ๒ | ๓ | ๑ | ๒ | ๓ |
| ๗๐ | โรงงานผลิต ประกอบ ดัดแปลง หรือซ่อมแซม เครื่องสูบน้ำ เครื่องอัดอากาศหรือก๊าซ เครื่องเป่าลม เครื่องปรับหรือถ่ายเทอากาศ เครื่องโปรยน้ำดับไฟ ตู้เย็นหรือเครื่องประกอบตู้เย็น เครื่องขายสินค้าอัตโนมัติ เครื่องล้าง ซัก ซักแห้ง หรือรีดผ้า เครื่องเย็บ เครื่องส่งกำลังกล เครื่องยก ปั้นจั่น ลิฟต์ บันไดเลื่อน รถบรรทุก รถแทรกเตอร์ รถพ่วงสำหรับใช้ในการอุตสาหกรรม รถยกซ้อนของ (Stackers) เตาไฟหรือเตาอบสำหรับใช้ในการอุตสาหกรรมหรือสำหรับใช้ในบ้านแต่ผลิตภัณฑ์นั้นต้องไม่ใช้พลังงานไฟฟ้า และรวมถึงส่วนประกอบหรืออุปกรณ์ของผลิตภัณฑ์ดังกล่าว | | | | ได้ | | | ได้ | | | ได้ | | | ได้ | ได้ | |
| ๗๒ | โรงงานผลิต ประกอบ ดัดแปลง หรือซ่อมแซม เครื่องรับวิทยุ เครื่องรับโทรทัศน์ เครื่องกระจายเสียง หรือบันทึกเสียง เครื่องเล่นแผ่นเสียง เครื่องบันทึกคำบอก เครื่องบันทึกเสียงด้วยเทป เครื่องเล่นหรือเครื่องบันทึกแถบภาพ (วิดิทัศน์) แผ่นเสียง เทปแม่เหล็กที่ได้บันทึกเสียงแล้ว เครื่องโทรศัพท์หรือโทรเลขชนิดมีสายหรือไม่มีสาย เครื่องส่งวิทยุ เครื่องส่งโทรทัศน์ เครื่องรับส่งสัญญาณหรือจับสัญญาณ เครื่องเรดาร์ ผลิตภัณฑ์ที่เป็น | ได้ | | | ได้ | | | ได้ | | | ได้ | | | ได้ | ได้ | |

| ลำดับที่ | ประเภทหรือชนิดของโรงงาน | ที่ดินประเภท | | | | | | | | | | | | | | |
|---|---|---|---|---|---|---|---|---|---|---|---|---|---|---|---|---|
| | | พาณิชยกรรมและที่อยู่อาศัยหนาแน่นมาก | | | ที่อยู่อาศัยหนาแน่นปานกลาง | | | ที่อยู่อาศัยหนาแน่นน้อย | | | ชนบทและเกษตรกรรม | | | อุตสาหกรรมเฉพาะกิจ | | |
| | | โรงงานจำพวกที่ | | | โรงงานจำพวกที่ | | | โรงงานจำพวกที่ | | | โรงงานจำพวกที่ | | | โรงงานจำพวกที่ | | |
| | | ๑ | ๒ | ๓ | ๑ | ๒ | ๓ | ๑ | ๒ | ๓ | ๑ | ๒ | ๓ | ๑ | ๒ | ๓ |
| | ตัวกึ่งนำหรือตัวกึ่งนำชนิดไวที่เกี่ยวข้อง (Semi - Conductor or Related Sensitive Semi - Conductor Devices) คาปาซิเตอร์หรือคอนเดนเซอร์อิเล็กทรอนิกส์ชนิดคงที่หรือเปลี่ยนแปลงได้ (Fixed or Variable Electronic Capacitors or Condensers) เครื่องหรือหลอดเรดิโอกราฟ เครื่องหรือหลอดฟลูโรสโคป หรือเครื่องหรือหลอดเอกซเรย์ และรวมถึงการผลิตอุปกรณ์หรือชิ้นส่วนสำหรับใช้กับเครื่องอิเล็กทรอนิกส์ดังกล่าว | | | | | | | | | | | | | | |
| ๘๗ | โรงงานประกอบกิจการเกี่ยวกับเครื่องเล่น เครื่องมือหรือเครื่องใช้ที่มิได้ระบุไว้ในลำดับอื่น อย่างใดอย่างหนึ่งหรือหลายอย่าง ดังต่อไปนี้<br>(๔) การทำร่ม ไม้ถือขนนก ดอกไม้เทียม ซิป กระดุม ไม้กวาด แปรง ตะเกียง โป๊ะตะเกียงหรือไฟฟ้า กล้องยาสูบหรือกล้องบุหรี่ ก้นกรองบุหรี่ หรือไฟแช็ก | | | | | | | ได้ | | | ได้ | | | ได้ | ได้ | |
| | (๕) การทำป้าย ตรา เครื่องหมาย ป้ายติดของ หรือเครื่องโฆษณาสินค้า ตราโลหะหรือยาง แม่พิมพ์ลายฉลุ (Stencils) | ได้ | | | ได้ | | | ได้ | | | ได้ | | | ได้ | ได้ | |
| ๙๔ | โรงงานซ่อมเครื่องมือไฟฟ้าหรือเครื่องใช้ไฟฟ้าสำหรับใช้ในบ้านหรือใช้ประจำตัว | ได้ | | | ได้ | | | ได้ | | | ได้ | | | ได้ | | |

| ลำดับที่ | ประเภทหรือชนิดของโรงงาน | ที่ดินประเภท | | | | | | | | | | | | | | |
|---|---|---|---|---|---|---|---|---|---|---|---|---|---|---|---|---|
| | | พาณิชยกรรมและที่อยู่อาศัยหนาแน่นมาก | | | ที่อยู่อาศัยหนาแน่นปานกลาง | | | ที่อยู่อาศัยหนาแน่นน้อย | | | ชนบทและเกษตรกรรม | | | อุตสาหกรรมเฉพาะกิจ | | |
| | | โรงงานจำพวกที่ | | | โรงงานจำพวกที่ | | | โรงงานจำพวกที่ | | | โรงงานจำพวกที่ | | | โรงงานจำพวกที่ | | |
| | | ๑ | ๒ | ๓ | ๑ | ๒ | ๓ | ๑ | ๒ | ๓ | ๑ | ๒ | ๓ | ๑ | ๒ | ๓ |
| ๙๕ | โรงงานประกอบกิจการที่เกี่ยวกับยานที่ขับเคลื่อนด้วยเครื่องยนต์ รถพ่วง จักรยานสามล้อ จักรยานสองล้อ หรือส่วนประกอบของยานดังกล่าว อย่างใดอย่างหนึ่งหรือหลายอย่าง ดังต่อไปนี้ | | | | | | | | | | | | | | | |
| | (๑) การซ่อมแซมยานที่ขับเคลื่อนด้วยเครื่องยนต์ หรือส่วนประกอบของยานดังกล่าว | | | | | | ได้ | | | ได้ | | | ได้ | | | ได้ |
| | (๒) การซ่อมแซมรถพ่วง จักรยานสามล้อ จักรยานสองล้อ หรือส่วนประกอบของยานดังกล่าว | | | ได้ | | | | | | | | | | | | ได้ |
| | (๔) การล้างหรืออัดฉีดยานที่ขับเคลื่อนด้วยเครื่องยนต์ | ได้ | | | ได้ | | | ได้ | | | ได้ | | | ได้ | | |
| ๙๖ | โรงงานซ่อมนาฬิกา เครื่องวัดเวลา หรือเครื่องประดับที่ทำด้วยเพชร พลอย ทองคำ ทองขาว เงิน นาก หรืออัญมณี | ได้ | | | ได้ | | | ได้ | | | ได้ | | | ได้ | | |
| ๙๘ | โรงงานซักรีด ซักแห้ง ซักฟอก รีด อัด หรือย้อมผ้าเครื่องนุ่งห่ม พรม หรือขนสัตว์ | | | | | | | ได้ | | | ได้ | | | ได้ | ได้ | |
| ๑๐๐ | โรงงานประกอบกิจการเกี่ยวกับการตบแต่งหรือเปลี่ยนแปลงคุณลักษณะของผลิตภัณฑ์หรือส่วนประกอบของผลิตภัณฑ์โดยไม่มีการผลิต อย่างใดอย่างหนึ่งหรือหลายอย่าง ดังต่อไปนี้ | | | | | | | | | | | | | | | |
| | (๓) การลงรักหรือการประดับตบแต่งด้วยแก้ว กระจก มุก ทอง หรืออัญมณี | ได้ | | | ได้ | | | ได้ | | | ได้ | | | ได้ | | |

| ลำดับที่ | ประเภทหรือชนิดของโรงงาน | ที่ดินประเภท | | | | | | | | | | | | | | |
|---|---|---|---|---|---|---|---|---|---|---|---|---|---|---|---|---|
| | | พาณิชยกรรมและที่อยู่อาศัยหนาแน่นมาก | | | ที่อยู่อาศัยหนาแน่นปานกลาง | | | ที่อยู่อาศัยหนาแน่นน้อย | | | ชนบทและเกษตรกรรม | | | อุตสาหกรรมเฉพาะกิจ | | |
| | | โรงงานจำพวกที่ | | | โรงงานจำพวกที่ | | | โรงงานจำพวกที่ | | | โรงงานจำพวกที่ | | | โรงงานจำพวกที่ | | |
| | | ๑ | ๒ | ๓ | ๑ | ๒ | ๓ | ๑ | ๒ | ๓ | ๑ | ๒ | ๓ | ๑ | ๒ | ๓ |
| ๑๐๑ | โรงงานปรับคุณภาพของเสียรวม (Central Waste Treatment Plant) | | | | | | | | | | | | ได้ | | | ได้ |

<u>หมายเหตุ</u> ลำดับที่ หมายถึง ลำดับที่ตามกฎหมายว่าด้วยโรงงาน
ได้ หมายถึง สามารถประกอบกิจการโรงงานได้ภายใต้ข้อบังคับของกฎหมายว่าด้วยโรงงาน
โรงงานจำพวกที่ หมายถึง จำพวกโรงงานตามกฎหมายว่าด้วยโรงงาน

แผนที่ท้ายกฎกระทรวง
ให้ใช้บังคับผังเมืองรวมเมืองหล่มสัก จังหวัดเพชรบูรณ์
พ.ศ. 2561

มาตราส่วน 1 : 25,000

0 0.5 1 2 กิโลเมตร

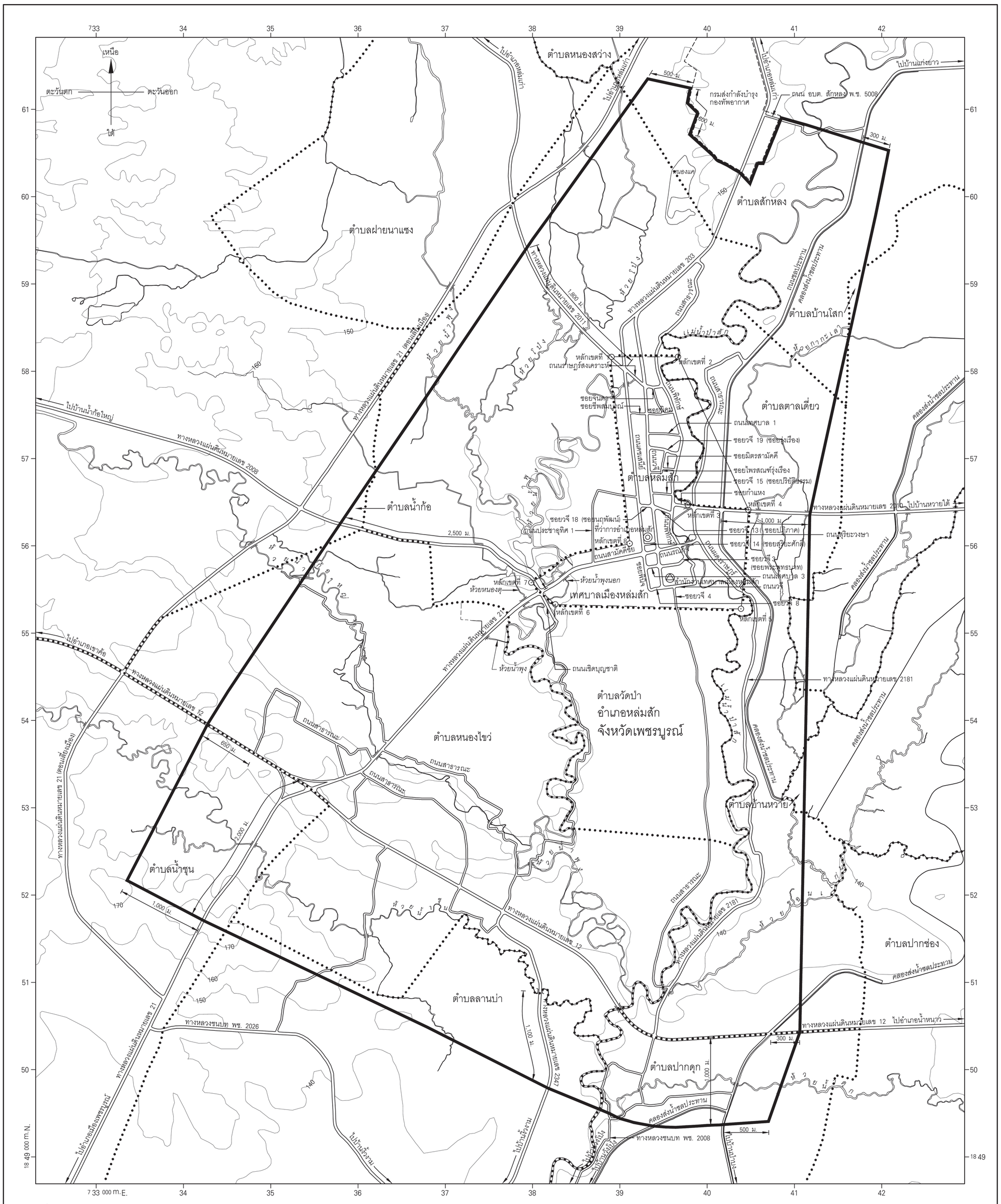
เหนือ
ตะวันตก
ตะวันออก
ใต้
ตำบลหนองสว่าง
ตำบลสักหลง
ตำบลฝายนาแซง
ตำบลบ้านโสก
ตำบลตาลเดี่ยว
ตำบลหล่มสัก
ตำบลน้ำก้อ
เทศบาลเมืองหล่มสัก
ตำบลวัดป่า
อำเภอหล่มสัก
จังหวัดเพชรบูรณ์
ตำบลหนองไขว่
ตำบลบ้านหวาย
ตำบลน้ำชุน
ตำบลลานบ่า
ตำบลปากช่อง
ตำบลปากดุก
ทางหลวงแผ่นดินหมายเลข 2181
ทางหลวงแผ่นดินหมายเลข 12
ทางหลวงชนบท พช. 2026
ทางหลวงชนบท พช. 2008
ถนนเชิดบุญชาติ
ถนนสาธารณะ
คลองส่งน้ำชลประทาน
ไปบ้านน้ำก้อใหญ่
ไปอำเภอเขาค้อ
ไปอำเภอเมืองเพชรบูรณ์
ไปบ้านแก่งยาว
ไปบ้านหวายใต้
ไปบ้านมิ้งงาม
ไปบ้านป่าเกว๋ง
ไปบ้านวังบิน
ไปบ้านป่าเกว๋ง
ไปบ้านวังบิน
ไปบ้านมิ้งงาม

# แผนผังกำหนดการใช้ประโยชน์ที่ดินตามที่ได้จำแนกประเภทท้ายกฎกระทรวง
# ให้ใช้บังคับผังเมืองรวมเมืองหล่มสัก จังหวัดเพชรบูรณ์
## พ.ศ. 2561

มาตราส่วน 1 : 25,000

0 0.5 1 2 กิโลเมตร

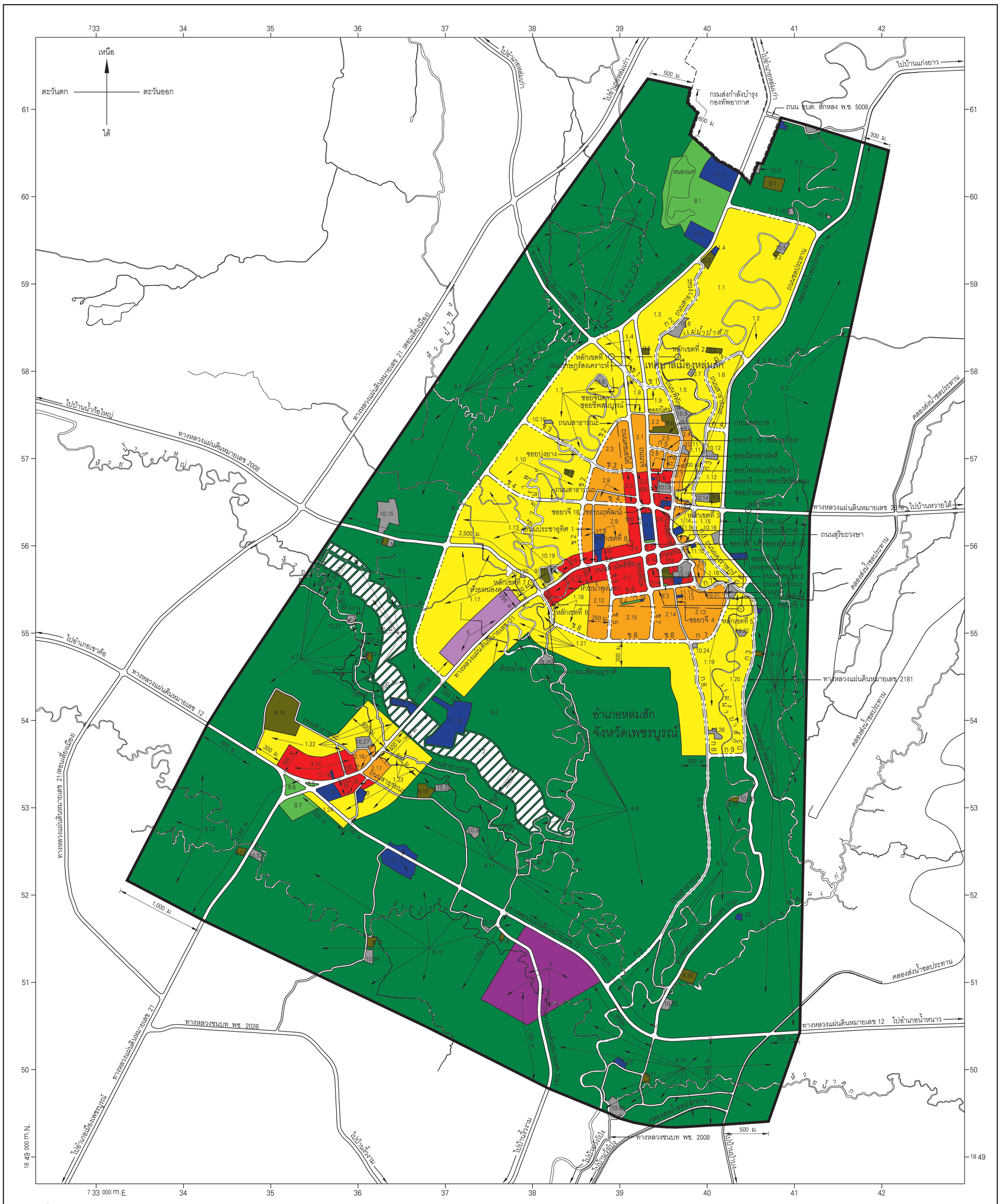


<u>เครื่องหมาย</u>

- แนวเขตผังเมืองรวม
- เขตเทศบาล
- เขตทหาร
- ถนนเดิม
- ถนนเดิมขยาย
- ถนนโครงการ
- สะพาน
- แม่น้ำ คลอง ห้วย
- อ่างเก็บน้ำ หนอง บึง
- คลองส่งน้ำ คลองระบายน้ำ
- ม. เมตร

1. เขตสีเหลือง — ที่ดินประเภทที่อยู่อาศัยหนาแน่นน้อย
2. เขตสีส้ม — ที่ดินประเภทที่อยู่อาศัยหนาแน่นปานกลาง
3. เขตสีแดง — ที่ดินประเภทพาณิชยกรรมและที่อยู่อาศัยหนาแน่นมาก
4. เขตสีม่วง — ที่ดินประเภทอุตสาหกรรมและคลังสินค้า
5. เขตสีม่วงอ่อน — ที่ดินประเภทอุตสาหกรรมเฉพาะกิจ
6. เขตสีเขียว — ที่ดินประเภทชนบทและเกษตรกรรม
7. เขตสีขาวมีกรอบและเส้นทแยงสีเขียว — ที่ดินประเภทอนุรักษ์ชนบทและเกษตรกรรม
8. เขตสีเขียวอ่อน — ที่ดินประเภทที่โล่งเพื่อนันทนาการและการรักษาคุณภาพสิ่งแวดล้อม
9. เขตสีเขียวมะกอก — ที่ดินประเภทสถาบันการศึกษา
10. เขตสีเทาอ่อน — ที่ดินประเภทสถาบันศาสนา
11. เขตสีน้ำเงิน — ที่ดินประเภทสถาบันราชการ การสาธารณูปโภคและสาธารณูปการ

**ผังเมืองรวมเมืองหล่มสัก จังหวัดเพชรบูรณ์**

(นางพจนีย์ ขจรปรีดานนท์)
ผู้อำนวยการสำนักผังเมืองรวมและผังเมืองเฉพาะ

(นายมณฑล สุดประเสริฐ)
อธิบดีกรมโยธาธิการและผังเมือง

รายการประกอบแผนผังกำหนดการใช้ประโยชน์ที่ดินตามที่ได้จำแนกประเภทท้ายกฎกระทรวง
ให้ใช้บังคับผังเมืองรวมเมืองหล่มสัก จังหวัดเพชรบูรณ์
พ.ศ. ๒๕๖๑

---

การใช้ประโยชน์ที่ดินให้เป็นไปตามแผนผังกำหนดการใช้ประโยชน์ที่ดินตามที่ได้จำแนกประเภทท้ายกฎกระทรวง ตามที่กำหนดไว้ในข้อ ๕ คือ

๑. ที่ดินในบริเวณหมายเลข ๑.๑ ถึงหมายเลข ๑.๒๔ ที่กำหนดไว้เป็นสีเหลือง ให้เป็นที่ดินประเภทที่อยู่อาศัยหนาแน่นน้อย มีรายการดังต่อไปนี้

๑.๑ ด้านเหนือ จดถนนสาย ก ๑ ฟากใต้

ด้านตะวันออก จดแม่น้ำป่าสัก ฝั่งตะวันตก ฝั่งเหนือ และฝั่งใต้

ด้านใต้ จดแม่น้ำป่าสัก ฝั่งเหนือ

ด้านตะวันตก จดวัดอรุณญาศรี ถนนสาย ก ๒ ฟากตะวันออก สำนักงานคณะกรรมการการศึกษาขั้นพื้นฐานเพชรบูรณ์ เขต ๒ ที่ทำการองค์การบริหารส่วนตำบลวัดป่า และทางหลวงแผ่นดินหมายเลข ๒๐๓ ฟากตะวันออก

๑.๒ ด้านเหนือ จดถนนสาย ก ๑ ฟากใต้

ด้านตะวันออก จดถนนชลประทาน ฟากตะวันตก และถนนสาย ก ๓ ฟากเหนือและฟากตะวันตก

ด้านใต้ จดทางหลวงแผ่นดินหมายเลข ๒๐๑๐ ฟากเหนือ

ด้านตะวันตก จดแม่น้ำป่าสัก ฝั่งตะวันออก ฝั่งเหนือ และฝั่งใต้ วัดศรีสมพรและโรงเรียนวัดศรีสมพร

ทั้งนี้ ยกเว้นบริเวณหมายเลข ๙.๔ ที่กำหนดไว้เป็นสีเขียวมะกอก และบริเวณหมายเลข ๑๐.๗ ที่กำหนดไว้เป็นสีเทาอ่อน

๑.๓ ด้านเหนือ จดทางหลวงแผ่นดินหมายเลข ๒๐๓ ฟากใต้

ด้านตะวันออก จดถนนสาย ก ๒ ฟากใต้และฟากตะวันตก

ด้านใต้ จดถนนสาย ข ๑ ฟากเหนือ

ด้านตะวันตก จดถนนวจี ฟากตะวันออก โรงเรียนเทศบาลบ้านสักงอยและวิทยาลัยอาชีวศึกษาเทศบาลเมืองหล่มสัก

๑.๔ ด้านเหนือ จดถนนสาย ค ฟากใต้ และทางหลวงแผ่นดินหมายเลข ๒๐๓ ฟากใต้

ด้านตะวันออก จดถนนวจี ฟากตะวันตก

ด้านตะวันตก จดถนนสาย ข ๑ ฟากตะวันออก และทางหลวงแผ่นดินหมายเลข ๒๐๑๑ ฟากตะวันออก

๑.๕ ด้านเหนือ จดแม่น้ำป่าสัก ฝั่งตะวันตกและฝั่งใต้
ด้านตะวันออก จดแม่น้ำป่าสัก ฝั่งตะวันตก ฝั่งเหนือ และฝั่งใต้
ด้านใต้ จดวัดสามัคคีวัฒนา
ด้านตะวันตก จดถนนสาย ก ๒ ฟากตะวันออก
๑.๖ ด้านเหนือ จดถนนสาย ก ๓ ฟากใต้
ด้านตะวันออก จดถนนชลประทาน ฟากตะวันตก
ด้านใต้ จดถนนสาย ก ๔ ฟากเหนือ
ด้านตะวันตก จดถนนสาย ก ๓ ฟากตะวันออก
๑.๗ ด้านเหนือ จดทางหลวงแผ่นดินหมายเลข ๒๐๑๑ ฟากใต้
ด้านตะวันออก จดถนนคชเสนีย์ ฟากตะวันตก และถนนสาย ข ๒ ฟากเหนือ และฟากตะวันตก
ด้านใต้ จดถนนสาย ข ๓ ฟากเหนือ
ด้านตะวันตก จดถนนสาย ค ฟากตะวันออก
ทั้งนี้ ยกเว้นบริเวณหมายเลข ๑๐.๘ และหมายเลข ๑๐.๑๐ ที่กำหนดไว้เป็นสีเทาอ่อน
๑.๘ ด้านเหนือ จดถนนสาย ข ๑ ฟากใต้
ด้านตะวันออก จดถนนวจี ฟากตะวันตก
ด้านใต้ จดซอยชีพสมบูรณ์ ฟากเหนือ
ด้านตะวันตก จดถนนคชเสนีย์ ฟากตะวันออก
๑.๙ ด้านเหนือ จดถนนสาย ข ๑ ฟากใต้
ด้านตะวันออก จดถนนสาย ก ๒ ฟากตะวันตก
ด้านใต้ จดซอยนิคม ฟากเหนือ
ด้านตะวันตก จดถนนวจี ฟากตะวันออก
๑.๑๐ ด้านเหนือ จดถนนสาย ข ๓ ฟากใต้
ด้านตะวันออก จดถนนสาย ข ๒ ฟากตะวันตก
ด้านใต้ จดถนนสาย ข ๔ ฟากเหนือ
ด้านตะวันตก จดถนนสาย ค ฟากตะวันออก
ทั้งนี้ ยกเว้นบริเวณหมายเลข ๙.๗ ที่กำหนดไว้เป็นสีเขียวมะกอก
๑.๑๑ ด้านเหนือ จดแม่น้ำป่าสัก ฝั่งใต้
ด้านตะวันออก จดแม่น้ำป่าสัก ฝั่งตะวันตก
ด้านใต้ จดแม่น้ำป่าสัก ฝั่งเหนือ
ด้านตะวันตก จดเส้นขนานระยะ ๑๐๐ เมตร กับศูนย์กลางถนนสาย ก ๒
๑.๑๒ ด้านเหนือ จดถนนสาย ก ๔ ฟากใต้
ด้านตะวันออก จดถนนชลประทาน ฟากตะวันตก
ด้านใต้ จดทางหลวงแผ่นดินหมายเลข ๒๐๑๐ ฟากเหนือ
ด้านตะวันตก จดถนนสาย ก ๓ ฟากตะวันออก วัดศรีสะอาด โรงเรียนอนุบาลหล่มสัก (ชุมชนบ้านศรีสะอาด) และวัดลัฏฐิวนาราม

๑.๑๓ ด้านเหนือ จดถนนสาย ข ๔ ฟากใต้

ด้านตะวันออก จดถนนสาย ข ๒ ฟากตะวันตก

ด้านใต้ จดเส้นขนานระยะ ๑๕๐ เมตร กับศูนย์กลางถนนสามัคคีชัย ห้วยน้ำพุงนอก ฝั่งเหนือ ฝั่งตะวันตก ฝั่งใต้ และฝั่งตะวันออก ถนนสามัคคีชัย ฟากเหนือ และทางหลวงแผ่นดินหมายเลข ๒๐๐๘ ฟากเหนือ

ด้านตะวันตก จดถนนสาย ค ฟากตะวันออก

ทั้งนี้ ยกเว้นบริเวณหมายเลข ๙.๑๑ ที่กำหนดไว้เป็นสีเขียวมะกอก และบริเวณหมายเลข ๑๐.๑๙ ที่กำหนดไว้เป็นสีเทาอ่อน

๑.๑๔ ด้านเหนือ จดทางหลวงแผ่นดินหมายเลข ๒๐๑๐ ฟากใต้

ด้านตะวันออก จดถนนสาย ก ๓ ฟากตะวันตก

ด้านใต้ จดถนนสุริยะวงษา ฟากเหนือ

ด้านตะวันตก จดแม่น้ำป่าสัก ฝั่งตะวันออก และฝั่งเหนือ และสวนสุขภาพเทศบาลเมืองหล่มสัก ลานดงตาล

๑.๑๕ ด้านเหนือ จดทางหลวงแผ่นดินหมายเลข ๒๐๑๐ ฟากใต้

ด้านตะวันออก จดถนนชลประทาน ฟากตะวันตก และวัดทุ่งจันทร์สมุทร

ด้านใต้ จดถนนสาย ก ๖ ฟากเหนือ

ด้านตะวันตก จดถนนสาย ก ๓ ฟากตะวันออก

๑.๑๖ ด้านเหนือ จดถนนสุริยะวงษา ฟากใต้ และสำนักงานเทศบาลเมืองหล่มสัก (หลังเก่า)

ด้านตะวันออก จดถนนสาย ก ๓ ฟากตะวันตก

ด้านใต้ จดถนนสาธารณะไม่ปรากฏชื่อ ฟากเหนือ และแม่น้ำป่าสัก ฝั่งเหนือ

ด้านตะวันตก จดแม่น้ำป่าสัก ฝั่งตะวันออกและฝั่งเหนือ

๑.๑๗ ด้านเหนือ จดทางหลวงแผ่นดินหมายเลข ๒๐๐๘ ฟากใต้ และคริสตจักรหล่มสัก

ด้านตะวันออก จดทางหลวงแผ่นดินหมายเลข ๒๑ ฟากตะวันตก เส้นตั้งฉากกับทางหลวงแผ่นดินหมายเลข ๒๑ ฟากเหนือ ที่จุดซึ่งอยู่ห่างจากทางหลวงแผ่นดินหมายเลข ๒๐๐๘ บรรจบกับทางหลวงแผ่นดินหมายเลข ๒๑ ไปทางทิศตะวันตกเฉียงใต้ตามแนวทางหลวงแผ่นดินหมายเลข ๒๑ เป็นระยะ ๒๕๐ เมตร เส้นขนานระยะ ๒๕๐ เมตร กับศูนย์กลางทางหลวงแผ่นดินหมายเลข ๒๑ และเส้นตั้งฉากกับทางหลวงแผ่นดินหมายเลข ๒๑ ฟากเหนือ ที่จุดซึ่งอยู่ห่างจากกึ่งกลางสะพานข้ามห้วยน้ำก้อใหญ่ไปทางทิศตะวันออกเฉียงเหนือตามแนวทางหลวงแผ่นดินหมายเลข ๒๑ เป็นระยะ ๑,๕๐๐ เมตร

ด้านใต้ จดถนนสาย ค ฟากเหนือ

ด้านตะวันตก จดถนนสาย ค ฟากตะวันออก

๑.๑๘ ด้านเหนือ จดเส้นขนานระยะ ๒๐๐ เมตร กับศูนย์กลางถนนสามัคคีชัย

ด้านตะวันออก จดเส้นขนานระยะ ๒๕๐ เมตร กับศูนย์กลางถนนสาย ข ๕

ด้านใต้ จดถนนสาย ข ๘ ฟากเหนือ

ด้านตะวันตก จดถนนสาย ข ๘ ฟากตะวันออก

๑.๑๙ ด้านเหนือ จดถนนสาธารณะไม่ปรากฏชื่อ ฟากใต้

ด้านตะวันออก จดแม่น้ำป่าสัก ฝั่งตะวันตก ฝั่งใต้ และฝั่งเหนือ

ด้านใต้ จดถนนสาย ก ๙ ฟากเหนือ

ด้านตะวันตก จดถนนสาย ก ๘ ฟากตะวันออก วัดหงส์ทองพัฒนาราม วัดทุ่งวารีลาภอุดม และพื้นที่สาธารณะ

๑.๒๐ ด้านเหนือ จดวัดโพธิ์ศรีสองคร

ด้านตะวันออก จดถนนสาย ก ๓ ฟากตะวันตก

ด้านใต้ จดถนนสาย ก ๙ ฟากเหนือ

ด้านตะวันตก จดแม่น้ำป่าสัก ฝั่งตะวันออก ฝั่งใต้ และฝั่งเหนือ

ทั้งนี้ ยกเว้นบริเวณหมายเลข ๑๐.๒๒ ที่กำหนดไว้เป็นสีเทาอ่อน

๑.๒๑ ด้านเหนือ จดถนนสาย ข ๘ ฟากใต้

ด้านตะวันออก จดถนนสาย ก ๘ ฟากตะวันตก

ด้านใต้ จดเส้นตั้งฉากกับถนนสาย ก ๘ ฟากตะวันตก ที่จุดซึ่งถนนสาย ก ๙ บรรจบกับถนนสาย ก ๘ เส้นขนานระยะ ๓๐๐ เมตร กับศูนย์กลางถนนสาย ก ๘ เส้นขนานระยะ ๓๐๐ เมตร กับศูนย์กลางถนนสาย ข ๘ เส้นขนานระยะ ๓๐๐ เมตร กับศูนย์กลางทางหลวงแผ่นดินหมายเลข ๒๑ และเส้นตั้งฉากกับทางหลวงแผ่นดินหมายเลข ๒๑ ฟากตะวันออก ที่จุดซึ่งถนนสาย ค บรรจบกับทางหลวงแผ่นดินหมายเลข ๒๑

ด้านตะวันตก จดทางหลวงแผ่นดินหมายเลข ๒๑ ฟากตะวันออก

๑.๒๒ ด้านเหนือ จดโรงเรียนผาเมืองวิทยาคม ถนนสาธารณะไม่ปรากฏชื่อ ฟากใต้ และเส้นขนานระยะ ๕๐๐ เมตร กับศูนย์กลางทางหลวงแผ่นดินหมายเลข ๒๑

ด้านตะวันออก จดเส้นตั้งฉากกับทางหลวงแผ่นดินหมายเลข ๒๑ ฟากเหนือ ที่จุดซึ่งอยู่ห่างจากกึ่งกลางสะพานข้ามห้วยน้ำก้อใหญ่ไปทางทิศตะวันออกเฉียงเหนือตามแนวทางหลวงแผ่นดินหมายเลข ๒๑ เป็นระยะ ๔๐๐ เมตร

ด้านใต้ จดทางหลวงแผ่นดินหมายเลข ๒๑ ฟากเหนือ ห้วยน้ำก้อใหญ่ ฝั่งตะวันออก วัดอินทร์เตชะสว่างวราราม ถนนสาธารณะไม่ปรากฏชื่อ ฟากเหนือ เส้นขนานระยะ ๓๐๐ เมตร กับศูนย์กลางทางหลวงแผ่นดินหมายเลข ๒๑ เส้นขนานระยะ ๓๐๐ เมตร กับศูนย์กลางทางหลวงแผ่นดินหมายเลข ๑๒ เส้นตั้งฉากกับทางหลวงแผ่นดินหมายเลข ๑๒ ฟากเหนือ ที่จุดซึ่งอยู่ห่างจากถนนสาธารณะไม่ปรากฏชื่อบรรจบกับทางหลวงแผ่นดินหมายเลข ๑๒ ไปทางทิศตะวันออกเฉียงใต้ตามแนวทางหลวงแผ่นดินหมายเลข ๑๒ เป็นระยะ ๓๐๐ เมตร และทางหลวงแผ่นดินหมายเลข ๑๒ ฟากเหนือ

ด้านตะวันตก จดถนนสาธารณะไม่ปรากฏชื่อ ฟากตะวันออก

๑.๒๓ ด้านเหนือ จดเส้นตั้งฉากกับทางหลวงแผ่นดินหมายเลข ๑๒ ฟากใต้ ที่จุดซึ่งอยู่ห่างจากกึ่งกลางสะพานข้ามห้วยน้ำก้อใหญ่ไปทางทิศตะวันออกเฉียงเหนือตามแนวทางหลวงแผ่นดินหมายเลข ๒๑ เป็นระยะ ๔๐๐ เมตร

ด้านตะวันออก จดเส้นขนานระยะ ๕๐๐ เมตร กับศูนย์กลางทางหลวงแผ่นดินหมายเลข ๒๑

ด้านใต้ จดทางหลวงแผ่นดินหมายเลข ๑๒ ฟากเหนือ

ด้านตะวันตก จดสถานีขนส่งผู้โดยสารอำเภอหล่มสัก เส้นขนานระยะ ๒๐๐ เมตร กับศูนย์กลางทางหลวงแผ่นดินหมายเลข ๒๑ ถนนสาธารณะไม่ปรากฏชื่อ ฟากตะวันตก โรงพยาบาลส่งเสริมสุขภาพตำบลหนองไขว่ สำนักงานส่งเสริมการศึกษานอกระบบและการศึกษาตามอัธยาศัยตำบลหนองไขว่ ห้วยน้ำก้อใหญ่ ฝั่งเหนือ และทางหลวงแผ่นดินหมายเลข ๑๒ ฟากใต้

๑.๒๔ ด้านเหนือ จดทางหลวงแผ่นดินหมายเลข ๑๒ ฟากใต้

ด้านตะวันออก จดเส้นตั้งฉากกับทางหลวงแผ่นดินหมายเลข ๑๒ ฟากใต้ ที่จุดซึ่งอยู่ห่างจากทางหลวงแผ่นดินหมายเลข ๑๒ บรรจบกับทางหลวงแผ่นดินหมายเลข ๒๑ ไปทางทิศตะวันออกเฉียงใต้ตามแนวทางหลวงแผ่นดินหมายเลข ๑๒ เป็นระยะ ๖๐๐ เมตร

ด้านใต้ จดเส้นขนานระยะ ๑๐๐ เมตร กับศูนย์กลางทางหลวงแผ่นดินหมายเลข ๑๒

ด้านตะวันตก จดทางหลวงแผ่นดินหมายเลข ๒๑ ฟากตะวันออก

๒. ที่ดินในบริเวณหมายเลข ๒.๑ ถึงหมายเลข ๒.๑๗ ที่กำหนดไว้เป็นสีส้ม ให้เป็นที่ดินประเภทที่อยู่อาศัยหนาแน่นปานกลาง มีรายการดังต่อไปนี้

๒.๑ ด้านเหนือ จดซอยชีพสมบูรณ์ ฟากใต้

ด้านตะวันออก จดถนนวจี ฟากตะวันตก

ด้านใต้ จดเส้นตั้งฉากกับถนนคชเสนีย์ ฟากตะวันออก ที่จุดซึ่งอยู่ห่างจากซอยวจี ๑๘ (ซอยนฤพัฒน์) บรรจบกับถนนคชเสนีย์ ไปทางทิศตะวันตกเฉียงเหนือตามแนวถนนคชเสนีย์ เป็นระยะ ๔๐๐ เมตร

ด้านตะวันตก จดถนนคชเสนีย์ ฟากตะวันออก

๒.๒ ด้านเหนือ จดซอยนิคม ฟากใต้

ด้านตะวันออก จดโรงเรียนหล่มสักวิทยาคม

ด้านใต้ จดโรงเรียนหล่มสักวิทยาคม

ด้านตะวันตก จดถนนวจี ฟากตะวันออก

๒.๓ ด้านเหนือ จดถนนสาย ข ๒ ฟากใต้

ด้านตะวันออก จดถนนคชเสนีย์ ฟากตะวันตก

ด้านใต้ จดถนนสาย ข ๓ ฟากเหนือ

ด้านตะวันตก จดถนนสาย ข ๒ ฟากตะวันออก

๒.๔ ด้านเหนือ จดวัดสามัคคีวัฒนา

ด้านตะวันออก จดแม่น้ำป่าสัก ฝั่งตะวันตก และเส้นขนานระยะ ๑๐๐ เมตร กับศูนย์กลางถนนสาย ก ๒

ด้านใต้ จดวัดศรีบุญเรือง

ด้านตะวันตก จดถนนสาย ก ๒ ฟากตะวันออก

๒.๕ ด้านเหนือ จดถนนเทศบาล ๑ ฟากใต้

ด้านตะวันออก จดถนนสาย ก ๒ ฟากตะวันตก

ด้านใต้ จดถนนสาย ก ๕ ฟากเหนือ

ด้านตะวันตก จดถนนวจี ฟากตะวันออก

๒.๖ ด้านเหนือ จดถนนสาย ก ๕ ฟากใต้

ด้านตะวันออก จดถนนสาย ก ๒ ฟากตะวันตก

ด้านใต้ จดซอยมิตรสามัคคี ฟากเหนือ และเส้นตรงที่ต่อจากซอยมิตรสามัคคีไปทางทิศตะวันตกจนบรรจบกับถนนวจี ฟากตะวันออก

ด้านตะวันตก จดถนนวจี ฟากตะวันออก

๒.๗ ด้านเหนือ จดวัดศรีบุญเรือง

ด้านตะวันออก จดเส้นขนานระยะ ๑๐๐ เมตร กับศูนย์กลางถนนสาย ก ๒ และแม่น้ำป่าสัก ฝั่งเหนือ ฝั่งตะวันตก และฝั่งใต้

ด้านใต้ จดซอยกำแหง ฟากเหนือ

ด้านตะวันตก จดถนนสาย ก ๒ ฟากตะวันออก

๒.๘ ด้านเหนือ จดถนนสาย ข ๓ ฟากใต้

ด้านตะวันออก จดเส้นขนานระยะ ๑๕๐ เมตร กับศูนย์กลางถนนคชเสนีย์

ด้านใต้ จดถนนสาย ข ๔ ฟากเหนือ

ด้านตะวันตก จดถนนสาย ข ๒ ฟากตะวันออก

๒.๙ ด้านเหนือ จดถนนสาย ข ๔ ฟากใต้

ด้านตะวันออก จดเส้นขนานระยะ ๑๕๐ เมตร กับศูนย์กลางถนนคชเสนีย์ ฟากตะวันออก

ด้านใต้ จดเส้นขนานระยะ ๑๕๐ เมตร กับศูนย์กลางถนนสามัคคีชัย และโรงพยาบาลหล่มสัก

ด้านตะวันตก จดถนนสาย ข ๒ ฟากตะวันออก

๒.๑๐ ด้านเหนือ จดซอยกำแหง ฟากใต้

ด้านตะวันออก จดแม่น้ำป่าสัก ฝั่งตะวันตกและฝั่งใต้

ด้านใต้ จดถนนสุริยะวงษา ฟากเหนือ

ด้านตะวันตก จดถนนพิทักษ์ ฟากตะวันออก

๒.๑๑ ด้านเหนือ จดถนนสุริยะวงษา ฟากใต้

ด้านตะวันออก จดแม่น้ำป่าสัก ฝั่งตะวันตกและฝั่งใต้

ด้านใต้ จดถนนสาย ก ๗ ฟากเหนือ

ด้านตะวันตก จดถนนพิทักษ์ ฟากตะวันออก

๒.๑๒ ด้านเหนือ จดเส้นขนานระยะ ๒๐๐ เมตร กับศูนย์กลางถนนสามัคคีชัย
ด้านตะวันออก จดถนนสาย ข ๕ ฟากตะวันตก
ด้านใต้ จดถนนสาย ข ๘ ฟากเหนือ
ด้านตะวันตก จดเส้นขนานระยะ ๒๕๐ เมตร กับศูนย์กลางถนนสาย ข ๕
๒.๑๓ ด้านเหนือ จดถนนวจี ฟากใต้
ด้านตะวันออก จดถนนสาย ก ๗ ฟากตะวันตก
ด้านใต้ จดถนนสาย ก ๗ ฟากเหนือ
ด้านตะวันตก จดซอยวจี ๔ ฟากตะวันออก และสถานีดับเพลิง ๒ เทศบาลเมืองหล่มสัก
๒.๑๔ ด้านเหนือ จดซอยวจี ๘ ฟากใต้ และถนนวจี ฟากใต้
ด้านตะวันออก จดซอยวจี ๔ ฟากตะวันตก
ด้านใต้ จดถนนสาย ข ๘ ฟากเหนือ
ด้านตะวันตก จดถนนสาย ข ๗ ฟากตะวันออก
๒.๑๕ ด้านเหนือ จดถนนสาย ข ๖ ฟากใต้
ด้านตะวันออก จดถนนสาย ข ๗ ฟากตะวันตก
ด้านใต้ จดถนนสาย ข ๘ ฟากเหนือ
ด้านตะวันตก จดถนนสาย ข ๕ ฟากตะวันออก
ทั้งนี้ ยกเว้นบริเวณหมายเลข ๘.๔ ที่กำหนดไว้เป็นสีเขียวอ่อน และบริเวณหมายเลข ๑๑.๑๔ ที่กำหนดไว้เป็นสีน้ำเงิน
๒.๑๖ ด้านเหนือ จดถนนสาธารณะไม่ปรากฏชื่อ ฟากใต้ และวัดอินทร์เตชะสว่างวราราม
ด้านตะวันออก จดห้วยน้ำก้อใหญ่ ฝั่งตะวันตก
ด้านใต้ จดทางหลวงแผ่นดินหมายเลข ๒๑ ฟากเหนือ
ด้านตะวันตก จดเส้นขนานระยะ ๑๕๐ เมตร กับศูนย์กลางถนนสาธารณะไม่ปรากฏชื่อ
๒.๑๗ ด้านเหนือ จดทางหลวงแผ่นดินหมายเลข ๒๑ ฟากใต้
ด้านตะวันออก จดห้วยน้ำก้อใหญ่ ฝั่งตะวันตก
ด้านใต้ จดเส้นขนานระยะ ๒๐๐ เมตร กับศูนย์กลางทางหลวงแผ่นดินหมายเลข ๒๑
ด้านตะวันตก จดถนนสาธารณะไม่ปรากฏชื่อ ฟากเหนือ

๓. ที่ดินในบริเวณหมายเลข ๓.๑ ถึงหมายเลข ๓.๑๘ ที่กำหนดไว้เป็นสีแดง ให้เป็นที่ดินประเภทพาณิชยกรรมและที่อยู่อาศัยหนาแน่นมาก มีรายการดังต่อไปนี้

๓.๑ ด้านเหนือ จดเส้นตรงที่ลากจากถนนวจี ไปทางทิศตะวันออก จนบรรจบกับซอยไพรสณฑ์รุ่งเรือง ฟากตะวันตก และซอยมิตรสามัคคี ฟากใต้
ด้านตะวันออก จดถนนสาย ก ๒ ฟากตะวันตก วัดไพรสณฑ์ศักดาราม พระอารามหลวง เรือนจำอำเภอหล่มสัก แดนหญิง และถนนพิทักษ์ ฟากตะวันตก
ด้านใต้ จดซอยวจี ๑๓ (ซอยปฏิภาค) ฟากเหนือ
ด้านตะวันตก จดถนนวจี ฟากตะวันออก และชุมสายโทรศัพท์หล่มสัก

๓.๒ ด้านเหนือ จดเส้นตั้งฉากกับถนนคชเสนีย์ ฟากตะวันออก ที่จุดซึ่งอยู่ห่างจากซอยวจี ๑๘ (ซอยนฤพัฒน์) บรรจบกับถนนคชเสนีย์ ไปทางทิศตะวันตกเฉียงเหนือ เป็นระยะ ๔๐๐ เมตร

ด้านตะวันออก จดถนนวจี ฟากตะวันตก

ด้านใต้ จดซอยวจี ๑๘ (ซอยนฤพัฒน์) ฟากเหนือ

ด้านตะวันตก จดถนนคชเสนีย์ ฟากตะวันออก

๓.๓ ด้านเหนือ จดถนนสาย ข ๓ ฟากใต้

ด้านตะวันออก จดถนนคชเสนีย์ ฟากตะวันตก

ด้านใต้ จดถนนสาย ข ๔ ฟากเหนือ

ด้านตะวันตก จดเส้นขนานระยะ ๑๕๐ เมตร กับศูนย์กลางถนนคชเสนีย์

๓.๔ ด้านเหนือ จดถนนสาย ข ๔ ฟากใต้

ด้านตะวันออก จดถนนคชเสนีย์ ฟากตะวันตก

ด้านใต้ จดถนนสามัคคีชัย ฟากเหนือ

ด้านตะวันตก จดโรงพยาบาลหล่มสัก สำนักงานสาธารณสุข อำเภอหล่มสัก เส้นขนานระยะ ๑๕๐ เมตร กับศูนย์กลางถนนสามัคคีชัย และเส้นขนานระยะ ๑๕๐ เมตร กับศูนย์กลางถนนคชเสนีย์

๓.๕ ด้านเหนือ จดซอยวจี ๑๘ (ซอยนฤพัฒน์) ฟากใต้

ด้านตะวันออก จดถนนวจี ฟากตะวันตก

ด้านใต้ จดศาลจังหวัดหล่มสัก สำนักงานที่ดินจังหวัดเพชรบูรณ์ สาขาหล่มสัก ที่ว่าการอำเภอหล่มสัก สำนักงานทะเบียนอำเภอหล่มสัก สำนักงานเครือข่ายกองทุนหมู่บ้านและชุมชนเมือง อำเภอหล่มสัก สำนักงานเขตพื้นที่การศึกษาเพชรบูรณ์ เขต ๒ สำนักงานศูนย์ประสานงานวัฒนธรรมอำเภอหล่มสัก สำนักงานอัยการจังหวัดเพชรบูรณ์ สถานีตำรวจภูธรหล่มสัก และศูนย์ปฏิบัติการสายตรวจ

ด้านตะวันตก จดถนนคชเสนีย์ ฟากตะวันออก

๓.๖ ด้านเหนือ จดซอยวจี ๑๓ (ซอยปฏิภาค) ฟากใต้

ด้านตะวันออก จดถนนพิทักษ์ ฟากตะวันตก

ด้านใต้ จดถนนรณกิจ ฟากเหนือ

ด้านตะวันตก จดถนนวจี ฟากตะวันออก

๓.๗ ด้านเหนือ จดซอยวจี ๑๔ (ซอยสุริยะศักดิ์) ฟากใต้

ด้านตะวันออก จดถนนวจี ฟากตะวันตก

ด้านใต้ จดถนนรณกิจ ฟากเหนือ

ด้านตะวันตก จดถนนคชเสนีย์ ฟากตะวันออก

๓.๘ ด้านเหนือ จดห้วยน้ำพุงนอก ฝั่งใต้ และเส้นขนานระยะ ๑๕๐ เมตร กับศูนย์กลางถนนสามัคคีชัย

ด้านตะวันออก จดโรงพยาบาลหล่มสัก และสำนักงานสาธารณสุขอำเภอหล่มสัก
ด้านใต้ จดถนนสามัคคีชัย ฟากเหนือ
ด้านตะวันตก จดห้วยน้ำพุงนอก ฝั่งตะวันออก
๓.๙ ด้านเหนือ จดถนนรณกิจ ฟากใต้
ด้านตะวันออก จดถนนพิทักษ์ ฟากตะวันตก
ด้านใต้ จดซอยวจี ๓ (ซอยพระพุทธบาท) ฟากเหนือ
ด้านตะวันตก จดถนนวจี ฟากตะวันออก
๓.๑๐ ด้านเหนือ จดถนนรณกิจ ฟากใต้
ด้านตะวันออก จดถนนวจี ฟากตะวันตก
ด้านใต้ จดถนนเทศบาล ๓ ฟากเหนือ
ด้านตะวันตก จดซอยพินิจ ฟากตะวันออก
๓.๑๑ ด้านเหนือ จดถนนสามัคคีชัย ฟากใต้
ด้านตะวันออก จดซอยพินิจ ฟากตะวันตก
ด้านใต้ จดถนนสาย ข ๖ ฟากเหนือ
ด้านตะวันตก จดถนนสาย ข ๕ ฟากตะวันออก
๓.๑๒ ด้านเหนือ จดถนนสามัคคีชัย ฟากใต้
ด้านตะวันออก จดถนนสาย ข ๕ ฟากตะวันตก
ด้านใต้ จดเส้นขนานระยะ ๒๐๐ เมตร กับศูนย์กลางถนนสามัคคีชัย
ด้านตะวันตก จดถนนสาย ข ๘ ฟากตะวันออก
๓.๑๓ ด้านเหนือ จดซอยวจี ๓ (ซอยพระพุทธบาท) ฟากใต้
ด้านตะวันออก จดวัดศรีมงคล
ด้านใต้ จดวัดศรีมงคล และโรงเรียนเทศบาลบ้านศรีมงคล
ด้านตะวันตก จดโรงเรียนเทศบาลบ้านศรีมงคล
๓.๑๔ ด้านเหนือ จดถนนเทศบาล ๓ ฟากใต้
ด้านตะวันออก จดถนนวจี ฟากตะวันตก
ด้านใต้ จดซอยวจี ๘ ฟากเหนือ
ด้านตะวันตก จดซอยพินิจ ฟากตะวันออก
๓.๑๕ ด้านเหนือ จดวัดศรีมงคล
ด้านตะวันออก จดถนนพิทักษ์ ฟากตะวันตก
ด้านใต้ จดถนนวจี ฟากเหนือ
ด้านตะวันตก จดสถานีอุตุนิยมวิทยา อุทกวิทยาหล่มสัก และสำนักงานบังคับคดีจังหวัดเพชรบูรณ์ สาขาหล่มสัก
๓.๑๖ ด้านเหนือ จดโรงเรียนเทศบาลบ้านศรีมงคล
ด้านตะวันออก จดสถานีอุตุนิยมวิทยา อุทกวิทยาหล่มสัก และสำนักงานบังคับคดีจังหวัดเพชรบูรณ์ สาขาหล่มสัก

ด้านใต้ จดถนนวจี ฟากเหนือ และสำนักงานเทศบาลเมืองหล่มสัก

ด้านตะวันตก จดถนนวจี ฟากตะวันออก

๓.๑๗ ด้านเหนือ จดเส้นขนานระยะ ๓๐๐ เมตร กับศูนย์กลางทางหลวงแผ่นดินหมายเลข ๑๒ และเส้นขนานระยะ ๓๐๐ เมตร กับศูนย์กลางทางหลวงแผ่นดินหมายเลข ๒๑

ด้านตะวันออก จดถนนสาธารณะไม่ปรากฏชื่อ ฟากตะวันตก และเส้นขนานระยะ ๑๕๐ เมตร กับศูนย์กลางถนนสาธารณะไม่ปรากฏชื่อ

ด้านใต้ จดทางหลวงแผ่นดินหมายเลข ๒๑ ฟากเหนือ สถานีวิทยุกระจายเสียงอดิศร ๑๕๕๗ และทางหลวงแผ่นดินหมายเลข ๑๒ ฟากเหนือ

ด้านตะวันตก จดเส้นตั้งฉากกับทางหลวงแผ่นดินหมายเลข ๑๒ ฟากเหนือ ที่จุดซึ่งอยู่ห่างจากถนนสาธารณะไม่ปรากฏชื่อบรรจบกับทางหลวงแผ่นดินหมายเลข ๑๒ ไปทางทิศตะวันออกเฉียงใต้ตามแนวทางหลวงแผ่นดินหมายเลข ๑๒ เป็นระยะ ๓๐๐ เมตร

๓.๑๘ ด้านเหนือ จดทางหลวงแผ่นดินหมายเลข ๒๑ ฟากใต้

ด้านตะวันออก จดถนนสาธารณะไม่ปรากฏชื่อ ฟากตะวันตก

ด้านใต้ จดเส้นขนานระยะ ๒๐๐ เมตร กับศูนย์กลางทางหลวงแผ่นดินหมายเลข ๒๑ โรงพยาบาลส่งเสริมสุขภาพตำบลหนองไขว่ และสำนักงานส่งเสริมการศึกษานอกระบบและการศึกษาตามอัธยาศัย ตำบลหนองไขว่

ด้านตะวันตก จดสถานีขนส่งผู้โดยสารอำเภอหล่มสัก

๔. ที่ดินในบริเวณหมายเลข ๔ ที่กำหนดไว้เป็นสีม่วง ให้เป็นที่ดินประเภทอุตสาหกรรมและคลังสินค้า คือ

ด้านเหนือ จดทางหลวงแผ่นดินหมายเลข ๑๒ ฟากใต้

ด้านตะวันออก จดเส้นตั้งฉากกับทางหลวงแผ่นดินหมายเลข ๑๒ ฟากใต้ ที่จุดซึ่งอยู่ห่างจากทางหลวงแผ่นดินหมายเลข ๒๑๘๑ บรรจบกับทางหลวงแผ่นดินหมายเลข ๑๒ ไปทางทิศตะวันตกเฉียงเหนือตามแนวทางหลวงแผ่นดินหมายเลข ๑๒ เป็นระยะ ๙๐๐ เมตร

ด้านใต้ จดเส้นขนานระยะ ๑,๐๐๐ เมตร กับศูนย์กลางทางหลวงแผ่นดินหมายเลข ๑๒

ด้านตะวันตก จดเส้นตั้งฉากกับทางหลวงแผ่นดินหมายเลข ๑๒ ฟากใต้ ที่จุดซึ่งอยู่ห่างจากทางหลวงแผ่นดินหมายเลข ๒๑๘๑ บรรจบกับทางหลวงแผ่นดินหมายเลข ๑๒ ไปทางทิศตะวันตกเฉียงเหนือตามแนวทางหลวงแผ่นดินหมายเลข ๑๒ เป็นระยะ ๒,๑๐๐ เมตร

๕. ที่ดินในบริเวณหมายเลข ๕ ที่กำหนดไว้เป็นสีม่วงอ่อน ให้เป็นที่ดินประเภทอุตสาหกรรมเฉพาะกิจ คือ

ด้านเหนือ จดเส้นขนานระยะ ๒๕๐ เมตร กับศูนย์กลางทางหลวงแผ่นดินหมายเลข ๒๑

ด้านตะวันออก จดเส้นตั้งฉากกับทางหลวงแผ่นดินหมายเลข ๒๑ ฟากเหนือ ที่จุดซึ่งอยู่ห่างจากทางหลวงแผ่นดินหมายเลข ๒๐๐๘ บรรจบกับทางหลวงแผ่นดินหมายเลข ๒๑ ไปทางทิศตะวันตกเฉียงใต้ตามแนวทางหลวงแผ่นดินหมายเลข ๒๑ เป็นระยะ ๒๕๐ เมตร

ด้านใต้ จดทางหลวงแผ่นดินหมายเลข ๒๑ ฟากตะวันตก

ด้านตะวันตก จดเส้นตั้งฉากกับทางหลวงแผ่นดินหมายเลข ๒๑ ฟากเหนือ ที่จุดซึ่งอยู่ห่างจากกึ่งกลางสะพานข้ามห้วยน้ำก้อใหญ่ไปทางทิศตะวันออกเฉียงเหนือตามแนวทางหลวงแผ่นดินหมายเลข ๒๑ เป็นระยะ ๑,๕๐๐ เมตร

๖. ที่ดินในบริเวณหมายเลข ๖.๑ ถึงหมายเลข ๖.๑๔ ที่กำหนดไว้เป็นสีเขียว ให้เป็นที่ดินประเภทชนบทและเกษตรกรรม มีรายการดังต่อไปนี้

๖.๑ ด้านเหนือ จดเขตผังเมืองรวมด้านเหนือ ซึ่งเป็นเส้นตั้งฉากกับเขตทหารด้านตะวันตก ที่จุดซึ่งอยู่ห่างจากแนวเขตอุทยานพ่อขุนผาเมือง (หนองแค) ไปทางทิศตะวันตกเฉียงเหนือและทิศตะวันออกเฉียงเหนือตามแนวเขตทหาร เป็นระยะ ๖๐๐ เมตร

ด้านตะวันออก จดเขตทหาร อุทยานพ่อขุนผาเมือง (หนองแค) การประปาหล่มสัก การประปาส่วนภูมิภาค ทางหลวงแผ่นดินหมายเลข ๒๐๓ ฟากตะวันตก และถนนสาย ค ฟากตะวันตก

ด้านใต้ จดทางหลวงแผ่นดินหมายเลข ๒๐๑๑ ฟากเหนือ

ด้านตะวันตก จดเขตผังเมืองรวมด้านตะวันตก ซึ่งเป็นเส้นตรงที่ลากจากจุดซึ่งอยู่ห่างจากทางหลวงแผ่นดินหมายเลข ๒๐๑๑ บรรจบกับทางหลวงแผ่นดินหมายเลข ๒๐๓ ไปทางทิศตะวันตกเฉียงเหนือตามแนวทางหลวงแผ่นดินหมายเลข ๒๐๑๑ เป็นระยะ ๑,๘๐๐ เมตร ไปทางทิศตะวันออกเฉียงเหนือ จนบรรจบกับเส้นตั้งฉากกับเขตทหาร ที่จุดซึ่งอุทยานพ่อขุนผาเมือง (หนองแค) บรรจบกับเขตทหาร ไปทางทิศตะวันออกเฉียงเหนือและทิศตะวันตกเฉียงเหนือตามแนวเขตทหาร เป็นระยะ ๖๐๐ เมตร

๖.๒ ด้านเหนือ จดถนน อบต. สักหลง พช. ๕๐๐๘ ฟากใต้และฟากตะวันตก และแนวเขตผังเมืองรวมด้านเหนือ ซึ่งเป็นเส้นตรงที่ลากจากถนน อบต. สักหลง พช. ๕๐๐๘ ฟากเหนือ ที่จุดซึ่งถนน อบต. สักหลง พช. ๕๐๐๘ บรรจบกับวัดไตรภูมิ ไปทางทิศตะวันออกเฉียงใต้จนบรรจบกับถนนชลประทาน ฟากตะวันตก ที่จุดซึ่งอยู่ห่างจากถนนสาย ก ๑ บรรจบกับถนนชลประทาน ไปทางทิศตะวันออกเฉียงเหนือตามแนวถนนชลประทาน เป็นระยะ ๑,๒๕๐ เมตร

ด้านตะวันออก จดถนนชลประทาน ฟากตะวันตก

ด้านใต้ จดถนนสาย ก ๑ ฟากเหนือ

ด้านตะวันตก จดทางหลวงแผ่นดินหมายเลข ๒๐๓ ฟากตะวันออก เขตทหารป่าช้าหนองแซง และที่ทำการองค์การบริหารส่วนตำบลสักหลง

ทั้งนี้ ยกเว้นบริเวณหมายเลข ๙.๑ ที่กำหนดไว้เป็นสีเขียวมะกอก และบริเวณหมายเลข ๑๐.๓ และหมายเลข ๑๐.๔ ที่กำหนดไว้เป็นสีเทาอ่อน

๖.๓ ด้านเหนือ จดเขตผังเมืองรวมด้านเหนือ ซึ่งเป็นเส้นตรง ระยะ ๓๐๐ เมตร ที่ลากจากเส้นตรงที่ลากจากถนน อบต. สักหลง พช. ๕๐๐๘ ฟากเหนือ ที่จุดซึ่งถนน อบต. สักหลง พช. ๕๐๐๘ บรรจบกับวัดไตรภูมิ ไปทางทิศตะวันออกเฉียงใต้จนบรรจบกับถนนชลประทาน ฟากตะวันออก ที่จุดซึ่งอยู่ห่างจากถนนสาย ก ๑ บรรจบกับถนนชลประทาน ไปทางทิศตะวันออกเฉียงเหนือตามแนวถนนชลประทาน เป็นระยะ ๑,๒๕๐ เมตร

ด้านตะวันออก จดเขตผังเมืองรวมด้านตะวันออก ซึ่งเป็นเส้นขนานระยะ ๓๐๐ เมตร กับศูนย์กลางถนนชลประทาน และเส้นตรงที่ลากต่อจากเส้นขนานระยะ ๓๐๐ เมตร กับศูนย์กลางถนนชลประทาน ไปทางทิศตะวันออกเฉียงใต้จนบรรจบกับทางหลวงแผ่นดินหมายเลข ๒๐๑๐ ฟากเหนือ ที่จุดซึ่งอยู่ห่างจากถนนชลประทานบรรจบกับทางหลวงแผ่นดินหมายเลข ๒๐๑๐ ไปทางทิศตะวันออกเฉียงใต้ ตามแนวทางหลวงแผ่นดินหมายเลข ๒๐๑๐ เป็นระยะ ๑,๐๐๐ เมตร

ด้านใต้ จดทางหลวงแผ่นดินหมายเลข ๒๐๑๐ ฟากเหนือ

ด้านตะวันตก จดคลองส่งน้ำชลประทาน ฝั่งตะวันออก

๖.๔ ด้านเหนือ จดทางหลวงแผ่นดินหมายเลข ๒๐๑๑ ฟากใต้

ด้านตะวันออก จดถนนสาย ค ฟากตะวันตก

ด้านใต้ จดทางหลวงแผ่นดินหมายเลข ๒๐๐๘ ฟากเหนือ และสุสานหล่มสัก

ด้านตะวันตก จดเขตผังเมืองรวมด้านตะวันตก ซึ่งเป็นเส้นตรงที่ลากจากทางหลวงแผ่นดินหมายเลข ๒๐๐๘ ฟากเหนือ ที่จุดซึ่งอยู่ห่างจากทางหลวงแผ่นดินหมายเลข ๒๐๐๘ บรรจบกับทางหลวงแผ่นดินหมายเลข ๒๑ ไปทางทิศตะวันตกเฉียงเหนือตามแนวทางหลวงแผ่นดินหมายเลข ๒๐๐๘ เป็นระยะ ๒,๕๐๐ เมตร ไปทางทิศตะวันออกเฉียงเหนือ จนบรรจบกับทางหลวงแผ่นดินหมายเลข ๒๐๑๑ ฟากใต้ ที่จุดซึ่งอยู่ห่างจากถนนคชเสนีย์บรรจบกับทางหลวงแผ่นดินหมายเลข ๒๐๑๑ ไปทางทิศตะวันตกเฉียงเหนือ ตามแนวทางหลวงแผ่นดินหมายเลข ๒๐๑๑ เป็นระยะ ๑,๘๐๐ เมตร

๖.๕ ด้านเหนือ จดทางหลวงแผ่นดินหมายเลข ๒๐๑๐ ฟากใต้

ด้านตะวันออก จดเขตผังเมืองรวมด้านตะวันออก ซึ่งเป็นเส้นตรงที่ลากจากทางหลวงแผ่นดินหมายเลข ๒๐๑๐ ฟากใต้ ที่จุดซึ่งอยู่ห่างจากถนนชลประทานบรรจบกับทางหลวงแผ่นดินหมายเลข ๒๐๑๐ ไปทางทิศตะวันออกเฉียงใต้ตามแนวทางหลวงแผ่นดินหมายเลข ๒๐๑๐ เป็นระยะ ๑,๐๐๐ เมตร ไปทางทิศตะวันตกเฉียงใต้ จนบรรจบกับทางหลวงแผ่นดินหมายเลข ๑๒ ฟากเหนือ ที่จุดซึ่งอยู่ห่างจากถนนชลประทานบรรจบกับทางหลวงแผ่นดินหมายเลข ๑๒ ไปทางทิศตะวันออกเฉียงเหนือ ตามแนวทางหลวงแผ่นดินหมายเลข ๑๒ เป็นระยะ ๓๐๐ เมตร

ด้านใต้ จดทางหลวงแผ่นดินหมายเลข ๑๒ ฟากเหนือ

ด้านตะวันตก จดทางหลวงแผ่นดินหมายเลข ๒๑๘๑ ฟากตะวันออก ฟากใต้ และฟากเหนือ วัดปากห้วยขอนแก่น โรงเรียนบ้านปากห้วยขอนแก่น ถนนสาย ก ๓ ฟากตะวันออก และฟากเหนือ โรงเรียนบ้านท่ากกแก สำนักงานเทศบาลตำบลตาลเดี่ยว ถนนสาย ก ๖ ฟากตะวันออก คลองส่งน้ำชลประทาน ฝั่งเหนือและฝั่งตะวันออก และโรงฆ่าสัตว์เทศบาลเมืองหล่มสัก

ทั้งนี้ ยกเว้นบริเวณหมายเลข ๑๑.๒๒ ที่กำหนดไว้เป็นสีน้ำเงิน

๖.๖ ด้านเหนือ จดทางหลวงแผ่นดินหมายเลข ๒๐๐๘ ฟากใต้ โรงเรียนวัดสว่างอารมณ์ และวัดสว่างอารมณ์

ด้านตะวันออก จดถนนสาย ค ฟากตะวันตกและฟากใต้ และทางหลวงแผ่นดินหมายเลข ๒๑ ฟากตะวันตก

ด้านใต้ จดเส้นตั้งฉากกับทางหลวงแผ่นดินหมายเลข ๒๑ ฟากตะวันตก ที่จุดซึ่งอยู่ห่างจากกึ่งกลางสะพานข้ามห้วยน้ำก้อใหญ่ไปทางทิศตะวันออกเฉียงเหนือ ตามแนวทางหลวงแผ่นดินหมายเลข ๒๑ เป็นระยะ ๗๕๐ เมตร เส้นขนานระยะ ๔๐๐ เมตร กับศูนย์กลางถนนสาธารณะไม่ปรากฏชื่อ เส้นตั้งฉากกับถนนสาธารณะไม่ปรากฏชื่อ ที่จุดซึ่งอยู่ห่างจากถนนสาธารณะไม่ปรากฏชื่อบรรจบกับถนนสาธารณะไม่ปรากฏชื่อไปทางทิศใต้ตามแนวถนนสาธารณะไม่ปรากฏชื่อ เป็นระยะ ๓๒๐ เมตร เส้นขนานระยะ ๕๐๐ เมตร กับศูนย์กลางถนนสาธารณะไม่ปรากฏชื่อ เส้นตั้งฉากกับถนนสาธารณะไม่ปรากฏชื่อ ที่จุดซึ่งอยู่ห่างจากถนนสาธารณะไม่ปรากฏชื่อบรรจบกับห้วยน้ำก้อใหญ่ ฝั่งตะวันออกไปทางทิศตะวันออกตามแนวถนนสาธารณะไม่ปรากฏชื่อเป็นระยะ ๘๐ เมตร และเส้นขนานระยะ ๖๐๐ เมตร กับศูนย์กลางถนนสาธารณะไม่ปรากฏชื่อ

ด้านตะวันตก จดเขตผังเมืองรวมด้านตะวันตก ซึ่งเป็นเส้นตรงที่ลากจากทางหลวงแผ่นดินหมายเลข ๑๒ ฟากเหนือ ที่จุดซึ่งอยู่ห่างจากถนนสาธารณะไม่ปรากฏชื่อ บรรจบกับทางหลวงแผ่นดินหมายเลข ๑๒ ไปทางทิศตะวันตกเฉียงเหนือตามแนวทางหลวงแผ่นดินหมายเลข ๑๒ เป็นระยะ ๖๕๐ เมตร ไปทางทิศตะวันออกเฉียงเหนือจนบรรจบกับทางหลวงแผ่นดินหมายเลข ๒๐๐๘ ฟากใต้ ที่จุดซึ่งอยู่ห่างจากทางหลวงแผ่นดินหมายเลข ๒๐๐๘ บรรจบกับทางหลวงแผ่นดินหมายเลข ๒๑ ไปทางทิศตะวันตกเฉียงเหนือตามแนวทางหลวงแผ่นดินหมายเลข ๒๐๐๘ เป็นระยะ ๒,๕๐๐ เมตร

๖.๗ ด้านเหนือ จดเส้นขนานระยะ ๓๐๐ เมตร กับศูนย์กลางถนนสาธารณะไม่ปรากฏชื่อ เส้นตั้งฉากกับถนนสาธารณะไม่ปรากฏชื่อ ที่จุดซึ่งอยู่ห่างจากถนนสาธารณะ ไม่ปรากฏชื่อบรรจบกับห้วยน้ำก้อใหญ่ ฝั่งตะวันออก ไปทางทิศตะวันออกตามแนวถนนสาธารณะไม่ปรากฏชื่อเป็นระยะ ๘๐ เมตร เส้นขนานระยะ ๒๐๐ เมตร กับศูนย์กลางถนนสาธารณะไม่ปรากฏชื่อ เส้นตั้งฉากกับถนนสาธารณะไม่ปรากฏชื่อ ที่จุดซึ่งอยู่ห่างจากถนนสาธารณะไม่ปรากฏชื่อบรรจบกับถนนสาธารณะไม่ปรากฏชื่อไปทางทิศใต้ตามแนวถนนสาธารณะไม่ปรากฏชื่อ เป็นระยะ ๓๒๐ เมตร และเส้นขนานระยะ ๑๐๐ เมตร กับศูนย์กลางถนนสาธารณะไม่ปรากฏชื่อ

ด้านตะวันออก จดเส้นตั้งฉากกับทางหลวงแผ่นดินหมายเลข ๒๑ ฟากตะวันตก ที่จุดซึ่งอยู่ห่างจากกึ่งกลางสะพานข้ามห้วยน้ำก้อใหญ่ไปทางทิศตะวันออกเฉียงเหนือตามแนวทางหลวงแผ่นดินหมายเลข ๒๑ เป็นระยะ ๔๐๐ เมตร เส้นขนานระยะ ๕๐๐ เมตร กับศูนย์กลางทางหลวงแผ่นดินหมายเลข ๒๑ และถนนสาธารณะไม่ปรากฏชื่อ ฟากเหนือและฟากตะวันตก

ด้านใต้ จดทางหลวงแผ่นดินหมายเลข ๑๒ ฟากเหนือ

ด้านตะวันตก จดเขตผังเมืองรวมด้านตะวันตก ซึ่งเป็นเส้นตรงที่ลากจากทางหลวงแผ่นดินหมายเลข ๑๒ ฟากเหนือ ที่จุดซึ่งอยู่ห่างจากถนนสาธารณะไม่ปรากฏชื่อบรรจบกับทางหลวงแผ่นดินหมายเลข ๑๒ ไปทางทิศตะวันตกเฉียงเหนือตามแนวทางหลวงแผ่นดินหมายเลข ๑๒ เป็นระยะ ๖๕๐ เมตร ไปทางทิศตะวันออกเฉียงเหนือจนบรรจบกับทางหลวงแผ่นดินหมายเลข ๒๐๐๘ ฟากใต้ ที่จุดซึ่งอยู่ห่างจากทางหลวงแผ่นดินหมายเลข ๒๐๐๘ บรรจบกับทางหลวงแผ่นดินหมายเลข ๒๑ ไปทางทิศตะวันตกเฉียงเหนือตามแนวทางหลวงแผ่นดินหมายเลข ๒๐๐๘ เป็นระยะ ๒,๕๐๐ เมตร

ทั้งนี้ ยกเว้นบริเวณหมายเลข ๙.๑๓ ที่กำหนดไว้เป็นสีเขียวมะกอก และบริเวณหมายเลข ๑๐.๒๓ ที่กำหนดไว้เป็นสีเทาอ่อน

๖.๘ ด้านเหนือ จดเส้นตั้งฉากกับทางหลวงแผ่นดินหมายเลข ๒๑ ฟากใต้ ที่จุดซึ่งถนนสาย ค บรรจบกับทางหลวงแผ่นดินหมายเลข ๒๑ และเส้นขนานระยะ ๓๐๐ เมตร กับศูนย์กลางทางหลวงแผ่นดินหมายเลข ๒๑

ด้านตะวันออก จดห้วยน้ำพุง ฝั่งใต้ ฝั่งตะวันตก ฝั่งเหนือ และฝั่งตะวันออก

ด้านใต้ จดเส้นขนานระยะ ๕๐๐ เมตร กับศูนย์กลางถนนสาธารณะไม่ปรากฏชื่อ สถานีไฟฟ้าแรงสูงหล่มสัก การไฟฟ้าฝ่ายผลิตแห่งประเทศไทย และเส้นตั้งฉากกับทางหลวงแผ่นดินหมายเลข ๒๑ ฟากใต้ ที่จุดซึ่งอยู่ห่างจากกึ่งกลางสะพานข้ามห้วยน้ำก้อใหญ่ไปทางทิศตะวันออกเฉียงเหนือตามแนวทางหลวงแผ่นดินหมายเลข ๒๑ เป็นระยะ ๗๕๐ เมตร

ด้านตะวันตก จดทางหลวงแผ่นดินหมายเลข ๒๑ ฟากใต้

๖.๙ ด้านเหนือ จดเส้นขนานระยะ ๓๐๐ เมตร กับศูนย์กลางทางหลวงแผ่นดินหมายเลข ๒๑ และเส้นขนานระยะ ๓๐๐ เมตร กับศูนย์กลางถนนสาย ข ๘

ด้านตะวันออก จดเส้นขนานระยะ ๓๐๐ เมตร กับศูนย์กลางถนนสาย ก ๘ เส้นตั้งฉากกับถนนสาย ก ๘ ฟากตะวันตก ที่จุดซึ่งถนนสาย ก ๙ บรรจบกับถนนสาย ก ๘ และถนนสาย ก ๘ ฟากตะวันตก

ด้านใต้ จดห้วยน้ำพุง ฝั่งตะวันออก ฝั่งเหนือ ฝั่งใต้ และฝั่งตะวันตก

ด้านตะวันตก จดห้วยน้ำพุง ฝั่งตะวันออก ฝั่งใต้ ฝั่งเหนือ และฝั่งตะวันตก และวัดสามัคคีผดุงราษฎร์

ทั้งนี้ ยกเว้นบริเวณหมายเลข ๑๐.๓๑ ที่กำหนดไว้เป็นสีเทาอ่อน

๖.๑๐ ด้านเหนือ จดถนนสาย ก ๙ ฟากใต้

ด้านตะวันออก จดทางหลวงแผ่นดินหมายเลข ๒๑๘๑ ฟากตะวันตก ฟากใต้ และฟากเหนือ

ด้านใต้ จดทางหลวงแผ่นดินหมายเลข ๑๒ ฟากเหนือ

ด้านตะวันตก จดถนนสาย ก ๘ ฟากตะวันออก

ทั้งนี้ ยกเว้นบริเวณหมายเลข ๙.๑๖ ที่กำหนดไว้เป็นสีเขียวมะกอก และบริเวณหมายเลข ๑๐.๒๘ ที่กำหนดไว้เป็นสีเทาอ่อน

๖.๑๑ ด้านเหนือ จดเส้นขนานระยะ ๑๕๐ เมตร กับศูนย์กลางถนนสาธารณะไม่ปรากฏชื่อ และเส้นขนานระยะ ๑๕๐ เมตร กับริมฝั่งห้วยน้ำก้อใหญ่

ด้านตะวันออก จดห้วยน้ำพุง ฝั่งตะวันตก ฝั่งเหนือ ฝั่งใต้ และฝั่งตะวันออก และถนนสาย ก ๘ ฟากตะวันตก

ด้านใต้ จดทางหลวงแผ่นดินหมายเลข ๑๒ ฟากเหนือ

ด้านตะวันตก จดเส้นขนานระยะ ๕๐๐ เมตร กับศูนย์กลางทางหลวงแผ่นดินหมายเลข ๒๑ และเส้นตั้งฉากกับทางหลวงแผ่นดินหมายเลข ๒๑ ฟากตะวันออก ที่จุดซึ่งอยู่ห่างจาก

กึ่งกลางสะพานข้ามห้วยน้ำก้อใหญ่ไปทางทิศตะวันออกเฉียงเหนือตามแนวทางหลวงแผ่นดินหมายเลข ๒๑ เป็นระยะ ๔๐๐ เมตร

ทั้งนี้ ยกเว้นบริเวณหมายเลข ๙.๑๕ ที่กำหนดไว้เป็นสีเขียวมะกอก และบริเวณหมายเลข ๑๐.๒๙ และหมายเลข ๑๐.๓๐ ที่กำหนดไว้เป็นสีเทาอ่อน

๖.๑๒ ด้านเหนือ จดทางหลวงแผ่นดินหมายเลข ๑๒ ฟากใต้ และฟากตะวันตก

ด้านตะวันออก จดทางหลวงแผ่นดินหมายเลข ๒๑ ฟากตะวันตก

ด้านใต้ จดเขตผังเมืองรวมด้านใต้ ซึ่งเป็นเส้นตั้งฉากกับทางหลวงแผ่นดินหมายเลข ๒๑ ฟากตะวันตก ที่จุดซึ่งอยู่ห่างจากทางหลวงแผ่นดินหมายเลข ๒๑ บรรจบกับทางหลวงแผ่นดินหมายเลข ๑๒ ไปทางทิศตะวันตกเฉียงใต้ตามแนวทางหลวงแผ่นดินหมายเลข ๒๑ เป็นระยะ ๒,๐๐๐ เมตร

ด้านตะวันตก จดเขตผังเมืองรวมด้านตะวันตก ซึ่งเป็นเส้นตรงที่ลากจากจุดสิ้นสุดที่ระยะ ๑,๐๐๐ เมตร ของเส้นตั้งฉากกับทางหลวงแผ่นดินหมายเลข ๒๑ ฟากตะวันตก ไปทางทิศตะวันออกเฉียงเหนือจนบรรจบกับทางหลวงแผ่นดินหมายเลข ๑๒ ที่จุดซึ่งอยู่ห่างจากถนนสาธารณะไม่ปรากฏชื่อบรรจบกับทางหลวงแผ่นดินหมายเลข ๑๒ ไปทางทิศตะวันตกเฉียงเหนือตามแนวทางหลวงแผ่นดินหมายเลข ๑๒ เป็นระยะ ๖๕๐ เมตร

ทั้งนี้ ยกเว้นบริเวณหมายเลข ๙.๑๗ ที่กำหนดไว้เป็นสีเขียวมะกอก

๖.๑๓ ด้านเหนือ จดสวนรุกขชาติเมืองราด หน่วยป้องกันรักษาป่าที่ พช. ๑๘ (น้ำชุน) สำนักงานบริหารจัดการในพื้นที่ป่าอนุรักษ์ ๑๑ เส้นขนานระยะ ๑๐๐ เมตร กับศูนย์กลางทางหลวงแผ่นดินหมายเลข ๑๒ เส้นตั้งฉากกับทางหลวงแผ่นดินหมายเลข ๑๒ ฟากใต้ ที่จุดซึ่งถนนสาธารณะไม่ปรากฏชื่อบรรจบกับทางหลวงแผ่นดินหมายเลข ๑๒ ทางหลวงแผ่นดินหมายเลข ๑๒ ฟากใต้ หมวดการทางน้ำชุนหล่มสัก และที่ดินเพื่อประโยชน์แก่งานทาง กรมทางหลวง หมวดการทางหล่มสักที่ ๑ (น้ำชุน)

ด้านตะวันออก จดเส้นตั้งฉากกับทางหลวงแผ่นดินหมายเลข ๑๒ ฟากใต้ ที่จุดซึ่งอยู่ห่างจากทางหลวงแผ่นดินหมายเลข ๒๑๘๑ บรรจบกับทางหลวงแผ่นดินหมายเลข ๑๒ ไปทางทิศตะวันตกเฉียงเหนือตามแนวทางหลวงแผ่นดินหมายเลข ๑๒ เป็นระยะ ๒,๑๐๐ เมตร เส้นขนานระยะ ๑,๐๐๐ เมตร กับศูนย์กลางทางหลวงแผ่นดินหมายเลข ๑๒ เส้นตั้งฉากกับทางหลวงแผ่นดินหมายเลข ๑๒ ฟากใต้ ที่จุดซึ่งอยู่ห่างจากทางหลวงแผ่นดินหมายเลข ๒๑๘๑ บรรจบกับทางหลวงแผ่นดินหมายเลข ๑๒ ไปทางทิศตะวันตกเฉียงเหนือตามแนวทางหลวงแผ่นดินหมายเลข ๑๒ เป็นระยะ ๙๐๐ เมตร และทางหลวงแผ่นดินหมายเลข ๒๓๔๗ ฟากตะวันตก

ด้านใต้ จดเขตผังเมืองรวมด้านใต้ ซึ่งเป็นเส้นตรงที่ลากจากจุดซึ่งอยู่ห่างจากกึ่งกลางสะพานข้ามห้วยน้ำชุนไปทางทิศตะวันออกเฉียงใต้ตามแนวทางหลวงแผ่นดินหมายเลข ๒๓๔๗ เป็นระยะ ๑,๑๐๐ เมตร ไปทางทิศตะวันตกเฉียงเหนือ จนบรรจบกับทางหลวงแผ่นดินหมายเลข ๒๑ ที่จุดซึ่งอยู่ห่างจากทางหลวงแผ่นดินหมายเลข ๑๒ บรรจบกับทางหลวงแผ่นดินหมายเลข ๒๑ ไปทางทิศตะวันตกเฉียงใต้ตามแนวทางหลวงแผ่นดินหมายเลข ๒๑ เป็นระยะ ๒,๐๐๐ เมตร

ทั้งนี้ ยกเว้นบริเวณหมายเลข ๙.๑๘ และหมายเลข ๙.๑๙ ที่กำหนดไว้เป็นสีเขียวมะกอก และบริเวณหมายเลข ๑๐.๓๓ และหมายเลข ๑๐.๓๔ ที่กำหนดไว้เป็นสีเทาอ่อน

๖.๑๔ ด้านเหนือ จดทางหลวงแผ่นดินหมายเลข ๑๒ ฟากใต้

ด้านตะวันออก จดเขตผังเมืองรวมด้านตะวันออก ซึ่งเป็นเส้นตรงที่ลากจากทางหลวงแผ่นดินหมายเลข ๑๒ ที่จุดซึ่งอยู่ห่างจากคลองส่งน้ำชลประทานตัดกับทางหลวงแผ่นดินหมายเลข ๑๒ ไปทางทิศตะวันออกตามแนวทางหลวงแผ่นดินหมายเลข ๑๒ เป็นระยะ ๓๐๐ เมตร ไปทางทิศตะวันตกเฉียงใต้ จนบรรจบเส้นขนานระยะ ๑,๐๐๐ เมตร กับศูนย์กลางทางหลวงแผ่นดินหมายเลข ๑๒ ที่จุดซึ่งอยู่ห่างจากกึ่งกลางคลองส่งน้ำชลประทานไปทางทิศตะวันออก เป็นระยะ ๕๐๐ เมตร

ด้านใต้ จดเขตผังเมืองรวมด้านใต้ ซึ่งเป็นเส้นขนาน ระยะ ๑,๐๐๐ เมตร กับศูนย์กลางทางหลวงแผ่นดินหมายเลข ๑๒ และเส้นตรงที่ลากจากทางหลวงแผ่นดินหมายเลข ๒๓๔๗ ฟากตะวันออก ที่จุดซึ่งอยู่ห่างจากห้วยน้ำชุนบรรจบกับทางหลวงแผ่นดินหมายเลข ๒๓๔๗ ไปทางทิศใต้ ทิศตะวันออกเฉียงใต้ และทิศตะวันตกเฉียงใต้ ตามแนวทางหลวงแผ่นดินหมายเลข ๒๓๔๗ เป็นระยะ ๑,๑๐๐ เมตร ไปทางทิศตะวันออกเฉียงใต้จนบรรจบกับแนวเขตผังเมืองรวมด้านใต้ ซึ่งเป็นเส้นขนานระยะ ๑,๐๐๐ เมตร กับศูนย์กลางทางหลวงแผ่นดินหมายเลข ๑๒

ด้านตะวันตก จดทางหลวงแผ่นดินหมายเลข ๒๓๔๗ ฟากตะวันออก และเส้นตั้งฉากกับทางหลวงแผ่นดินหมายเลข ๑๒ ฟากใต้ ที่จุดซึ่งอยู่ห่างจากทางหลวงแผ่นดินหมายเลข ๒๑๘๑ บรรจบกับทางหลวงแผ่นดินหมายเลข ๑๒ ไปทางทิศตะวันตกเฉียงเหนือตามแนวทางหลวงแผ่นดินหมายเลข ๑๒ เป็นระยะ ๙๐๐ เมตร

ทั้งนี้ ยกเว้นบริเวณหมายเลข ๙.๒๑ ที่กำหนดไว้เป็นสีเขียวมะกอก และบริเวณหมายเลข ๑๑.๒๓ ที่กำหนดไว้เป็นสีน้ำเงิน

๗. ที่ดินในบริเวณหมายเลข ๗.๑ และหมายเลข ๗.๒ ที่กำหนดไว้เป็นสีขาวมีกรอบและเส้นทแยงสีเขียว ให้เป็นที่ดินประเภทอนุรักษ์ชนบทและเกษตรกรรม มีรายการดังต่อไปนี้

๗.๑ ด้านเหนือ จดเส้นขนานระยะ ๖๐๐ เมตร กับศูนย์กลางถนนสาธารณะไม่ปรากฏชื่อ เส้นตั้งฉากกับถนนสาธารณะไม่ปรากฏชื่อ ฟากเหนือ ที่จุดซึ่งอยู่ห่างจากถนนสาธารณะไม่ปรากฏชื่อบรรจบกับห้วยน้ำก้อใหญ่ ฝั่งตะวันออก ไปทางทิศตะวันออกตามแนวถนนสาธารณะไม่ปรากฏชื่อ เป็นระยะ ๘๐ เมตร เส้นขนานระยะ ๕๐๐ เมตร กับศูนย์กลางถนนสาธารณะไม่ปรากฏชื่อ เส้นตั้งฉากกับถนนสาธารณะไม่ปรากฏชื่อ ฟากเหนือ ที่จุดซึ่งอยู่ห่างจากถนนสาธารณะไม่ปรากฏชื่อบรรจบกับถนนสาธารณะไม่ปรากฏชื่อ ไปทางทิศใต้ตามแนวถนนสาธารณะไม่ปรากฏชื่อ เป็นระยะ ๓๒๐ เมตร เส้นขนานระยะ ๔๐๐ เมตร กับศูนย์กลางถนนสาธารณะไม่ปรากฏชื่อ และเส้นตั้งฉากกับทางหลวงแผ่นดินหมายเลข ๒๑ ฟากเหนือ ที่จุดซึ่งอยู่ห่างทางหลวงแผ่นดินหมายเลข ๒๑ บรรจบกับ

ห้วยน้ำก้อใหญ่ ฝั่งตะวันออก ไปทางทิศตะวันออกเฉียงเหนือตามแนวทางหลวงแผ่นดินหมายเลข ๒๑ เป็นระยะ ๗๕๐ เมตร

ด้านตะวันออก จดทางหลวงแผ่นดินหมายเลข ๒๑ ฟากเหนือ และการไฟฟ้าส่วนภูมิภาคอำเภอหล่มสัก

ด้านใต้ จดเส้นตั้งฉากกับทางหลวงแผ่นดินหมายเลข ๒๑ ฟากเหนือ ที่จุดซึ่งห่างจากทางหลวงแผ่นดินหมายเลข ๒๑ บรรจบกับห้วยน้ำก้อใหญ่ ฝั่งตะวันออก ไปทางทิศตะวันออกเฉียงเหนือ ตามแนวทางหลวงแผ่นดินหมายเลข ๒๑ เป็นระยะ ๔๐๐ เมตร เส้นขนานระยะ ๑๐๐ เมตร กับศูนย์กลางถนนสาธารณะไม่ปรากฏชื่อ เส้นตั้งฉากกับถนนสาธารณะไม่ปรากฏชื่อ ฟากเหนือ ที่จุดซึ่งอยู่ห่างจากถนนสาธารณะไม่ปรากฏชื่อบรรจบกับถนนสาธารณะไม่ปรากฏชื่อไปทางทิศใต้ตามแนวถนนสาธารณะไม่ปรากฏชื่อ เป็นระยะ ๓๒๐ เมตร เส้นขนานระยะ ๒๐๐ เมตร กับศูนย์กลางถนนสาธารณะไม่ปรากฏชื่อ เส้นตั้งฉากกับถนนสาธารณะไม่ปรากฏชื่อ ฟากเหนือ ที่จุดซึ่งอยู่ห่างจากถนนสาธารณะไม่ปรากฏชื่อบรรจบกับห้วยน้ำก้อใหญ่ ฝั่งตะวันออก ไปทางทิศตะวันออกตามแนวถนนสาธารณะไม่ปรากฏชื่อ เป็นระยะ ๘๐ เมตร และเส้นขนานระยะ ๓๐๐ เมตร กับศูนย์กลางถนนสาธารณะไม่ปรากฏชื่อ

ด้านตะวันตก จดเขตผังเมืองรวมด้านตะวันตก ซึ่งเป็นเส้นตรงที่ลากจากทางหลวงแผ่นดินหมายเลข ๑๒ ที่จุดซึ่งอยู่ห่างจากถนนสาธารณะไม่ปรากฏชื่อบรรจบกับทางหลวงแผ่นดินหมายเลข ๑๒ ไปทางทิศตะวันตกเฉียงเหนือตามแนวทางหลวงแผ่นดินหมายเลข ๑๒ เป็นระยะ ๖๕๐ เมตร ไปทางทิศตะวันออกเฉียงเหนือ จนบรรจบกับทางหลวงแผ่นดินหมายเลข ๒๐๐๘ ที่จุดซึ่งอยู่ห่างจากทางหลวงแผ่นดินหมายเลข ๒๐๐๘ บรรจบกับทางหลวงแผ่นดินหมายเลข ๒๑ ไปทางทิศตะวันตกเฉียงเหนือตามแนวทางหลวงแผ่นดินหมายเลข ๒๐๐๘ เป็นระยะ ๒,๕๐๐ เมตร

๗.๒ ด้านเหนือ จดเส้นตั้งฉากกับทางหลวงแผ่นดินหมายเลข ๒๑ ฟากใต้ ที่จุดซึ่งอยู่ห่างจากทางหลวงแผ่นดินหมายเลข ๒๑ บรรจบกับห้วยน้ำก้อใหญ่ ฝั่งตะวันออก ไปทางทิศตะวันออกเฉียงเหนือตามแนวทางหลวงแผ่นดินหมายเลข ๒๑ เป็นระยะ ๗๕๐ เมตร สถานีไฟฟ้าแรงสูงหล่มสักการไฟฟ้าฝ่ายผลิตแห่งประเทศไทย เส้นขนานระยะ ๕๐๐ เมตร กับศูนย์กลางทางสาธารณะไม่ปรากฏชื่อ และเส้นขนานระยะ ๕๐๐ เมตร กับริมฝั่งห้วยน้ำก้อใหญ่ ฝั่งเหนือ

ด้านตะวันออก จดห้วยน้ำพุง ฝั่งตะวันตก ฝั่งเหนือ และฝั่งใต้

ด้านใต้ จดเส้นขนานระยะ ๑๕๐ เมตร กับริมฝั่งห้วยน้ำก้อใหญ่ เส้นขนานระยะ ๑๕๐ เมตร กับศูนย์กลางถนนสาธารณะไม่ปรากฏชื่อ และเส้นตั้งฉากกับทางหลวงแผ่นดินหมายเลข ๒๑ ฟากใต้ ที่จุดซึ่งอยู่ห่างจากทางหลวงแผ่นดินหมายเลข ๒๑ บรรจบกับห้วยน้ำก้อใหญ่ ฝั่งตะวันออก ไปทางทิศตะวันออกเฉียงเหนือตามแนวทางหลวงแผ่นดินหมายเลข ๒๑ เป็นระยะ ๔๐๐ เมตร

ด้านตะวันตก จดทางหลวงแผ่นดินหมายเลข ๒๑ ฟากใต้

๘. ที่ดินในบริเวณหมายเลข ๘.๑ ถึงหมายเลข ๘.๗ ที่กำหนดไว้เป็นสีเขียวอ่อน ให้เป็นที่ดินประเภทที่โล่งเพื่อนันทนาการและการรักษาคุณภาพสิ่งแวดล้อม มีรายการดังต่อไปนี้

๘.๑ อุทยานพ่อขุนผาเมือง (หนองแค)

๘.๒ สนามเปตองเทศบาลเมืองหล่มสัก

๘.๓ สำนักงานเทศบาลเมืองหล่มสัก

๘.๔ ศูนย์เยาวชนเทศบาลเมืองหล่มสัก สนามเด็กเล่น

๘.๕ ที่ดินกรมทางหลวง น.ส.๓ เลขที่ ๑๕๑/๑๔๗

๘.๖ อนุสาวรีย์พ่อขุนผาเมือง

๘.๗ สวนรุกขชาติเมืองราด หน่วยป้องกันรักษาป่าที่ พช. ๑๘ (น้ำชุน) และสำนักงานบริหารจัดการในพื้นที่ป่าอนุรักษ์ ๑๑

๙. ที่ดินในบริเวณหมายเลข ๙.๑ ถึงหมายเลข ๙.๒๑ ที่กำหนดไว้เป็นสีเขียวมะกอก ให้เป็นที่ดินประเภทสถาบันการศึกษา มีรายการดังต่อไปนี้

๙.๑ โรงเรียนบ้านสักหลง

๙.๒ โรงเรียนวัดศรีสมพร

๙.๓ สำนักงานคณะกรรมการการศึกษาขั้นพื้นฐานเพชรบูรณ์ เขต ๒

๙.๔ โรงเรียนบ้านใหม่วิทยา

๙.๕ โรงเรียนเทศบาลบ้านสักงอย และวิทยาลัยอาชีวศึกษาเทศบาลเมืองหล่มสัก

๙.๖ โรงเรียนหล่มสักวิทยาคม

๙.๗ โรงเรียนบ้านบุ่งยาง

๙.๘ โรงเรียนอนุบาลหล่มสัก (ชุมชนบ้านศรีสะอาด)

๙.๙ โรงเรียนวัดสว่างอารมณ์

๙.๑๐ โรงเรียนเทศบาลบ้านศรีมงคล

๙.๑๑ โรงเรียนเทศบาลวัดประชุมคงคาราม

๙.๑๒ โรงเรียนบ้านท่ากกแก

๙.๑๓ โรงเรียนบ้านน้ำก้อแกเครือ

๙.๑๔ โรงเรียนผาเมืองวิทยาคม

๙.๑๕ โรงเรียนบ้านหนองไขว่

๙.๑๖ โรงเรียนบ้านท่าโก

๙.๑๗ โรงเรียนบ้านน้ำอ้อม

๙.๑๘ โรงเรียนบ้านโนนทอง

๙.๑๙ โรงเรียนบ้านวัดหนองปลาซิว

๙.๒๐ โรงเรียนปากห้วยขอนแก่น

๙.๒๑ โรงเรียนบ้านปากดุก

๑๐. ที่ดินในบริเวณหมายเลข ๑๐.๑ ถึงหมายเลข ๑๐.๓๖ ที่กำหนดไว้เป็นสีเทาอ่อน ให้เป็นที่ดินประเภทสถาบันศาสนา มีรายการดังต่อไปนี้

๑๐.๑ วัดไตรภูมิ
๑๐.๒ ป่าช้าหนองแซง
๑๐.๓ วัดศรีสมบูรณ์
๑๐.๔ ป่าช้ากกชนวน
๑๐.๕ วัดศรีสมพร
๑๐.๖ วัดอรุณญาศรี
๑๐.๗ วัดจอมมณี
๑๐.๘ วัดเทศาวาส (บุญเกิด)
๑๐.๙ วัดสามัคคีวัฒนา
๑๐.๑๐ วัดบุ่งยางวราราม
๑๐.๑๑ วัดศรีบุญเรือง
๑๐.๑๒ วัดลัฏฐิวนาราม (ตาลเดี่ยว)
๑๐.๑๓ วัดไพรสณฑ์ศักดาราม พระอารามหลวง
๑๐.๑๔ วัดศรีสะอาด
๑๐.๑๕ สุสานหล่มสัก
๑๐.๑๖ วัดทุ่งจันทร์สมุทร
๑๐.๑๗ วัดสว่างอารมณ์
๑๐.๑๘ วัดศรีมงคล
๑๐.๑๙ วัดประชุมคงคาราม
๑๐.๒๐ คริสตจักรหล่มสัก
๑๐.๒๑ วัดโพธิ์ศรีสองคร
๑๐.๒๒ วัดท่ากกแก
๑๐.๒๓ วัดสว่างยางคำ
๑๐.๒๔ พื้นที่สาธารณะ
๑๐.๒๕ วันสามัคคีผดุงราษฎร์
๑๐.๒๖ วัดหงส์ทองพัฒนาราม และวัดทุ่งวารีลาภอุดม
๑๐.๒๗ วัดอินทร์เตชะสว่างวราราม
๑๐.๒๘ วัดเทวราชกุญชร
๑๐.๒๙ วัดศรีสำราญ

๑๐.๓๐ วัดโพธาราม

๑๐.๓๑ วัดท่าแร่

๑๐.๓๒ วัดน้ำชุนวารี

๑๐.๓๓ วัดโนนทอง

๑๐.๓๔ วัดหนองปลาซิว

๑๐.๓๕ วัดปากห้วยขอนแก่น

๑๐.๓๖ วัดศรีจันทราราม

๑๑. ที่ดินในบริเวณหมายเลข ๑๑.๑ ถึงหมายเลข ๑๑.๒๓ ที่กำหนดไว้เป็นสีน้ำเงิน ให้เป็นที่ดินประเภทสถาบันราชการ การสาธารณูปโภคและสาธารณูปการ มีรายการดังต่อไปนี้

๑๑.๑ ที่ทำการองค์การบริหารส่วนตำบลสักหลง

๑๑.๒ เรือนจำอำเภอหล่มสัก แดนชาย

๑๑.๓ การประปาหล่มสัก การประปาส่วนภูมิภาค

๑๑.๔ ที่ทำการองค์การบริหารส่วนตำบลวัดป่า

๑๑.๕ ชุมสายโทรศัพท์หล่มสัก

๑๑.๖ เรือนจำอำเภอหล่มสัก แดนหญิง

๑๑.๗ ศาลจังหวัดหล่มสัก สำนักงานที่ดินจังหวัดเพชรบูรณ์ สาขาหล่มสัก ที่ว่าการอำเภอหล่มสัก สำนักงานทะเบียนอำเภอหล่มสัก สำนักงานเครือข่ายกองทุนหมู่บ้านและชุมชนเมืองอำเภอหล่มสัก สำนักงานเขตพื้นที่การศึกษาเพชรบูรณ์ เขต ๒ สำนักงานศูนย์ประสานงานวัฒนธรรมอำเภอหล่มสัก สำนักงานอัยการจังหวัดเพชรบูรณ์ สถานีตำรวจภูธรหล่มสัก และศูนย์ปฏิบัติการสายตรวจ

๑๑.๘ โรงพยาบาลหล่มสัก และสำนักงานสาธารณสุขอำเภอหล่มสัก

๑๑.๙ สวนสุขภาพเทศบาลเมืองหล่มสัก ลานดงตาล

๑๑.๑๐ สำนักงานเทศบาลเมืองหล่มสัก (หลังเก่า)

๑๑.๑๑ โรงฆ่าสัตว์เทศบาลเมืองหล่มสัก

๑๑.๑๒ สถานีอุตุนิยมวิทยา อุทกวิทยาหล่มสัก และสำนักงานบังคับคดีจังหวัดเพชรบูรณ์ สาขาหล่มสัก

๑๑.๑๓ สถานีดับเพลิง ๒ เทศบาลเมืองหล่มสัก

๑๑.๑๔ กองสาธารณสุขและสิ่งแวดล้อม เทศบาลเมืองหล่มสัก ศูนย์บริการสาธารณสุขเทศบาลเมืองหล่มสัก และสถานีดับเพลิง ๓ เทศบาลเมืองหล่มสัก ป้องกันและบรรเทาสาธารณภัย

๑๑.๑๕ สำนักงานเทศบาลตำบลตาลเดี่ยว

๑๑.๑๖ สถานีไฟฟ้าแรงสูงหล่มสัก การไฟฟ้าฝ่ายผลิตแห่งประเทศไทย

๑๑.๑๗ การไฟฟ้าส่วนภูมิภาคอำเภอหล่มสัก

๑๑.๑๘ สถานีวิทยุกระจายเสียง เสียงอดิศร ๑๕๕๗

๑๑.๑๙ สถานีขนส่งผู้โดยสารอำเภอหล่มสัก

๑๑.๒๐ โรงพยาบาลส่งเสริมสุขภาพตำบลหนองไขว่ และสำนักงานส่งเสริมการศึกษานอกระบบและการศึกษาตามอัธยาศัย ตำบลหนองไขว่

๑๑.๒๑ ที่ดินเพื่อประโยชน์แก่งานทาง กรมทางหลวง หมวดการทางหล่มสักที่ ๑ (น้ำชุน)

๑๑.๒๒ โรงพยาบาลส่งเสริมสุขภาพตำบลตาลเดี่ยว

๑๑.๒๓ ที่ทำการองค์การบริหารส่วนตำบลปากดุก

# แผนผังแสดงโครงการคมนาคมและขนส่งท้ายกฎกระทรวง
# ให้ใช้บังคับผังเมืองรวมเมืองหล่มสัก จังหวัดเพชรบูรณ์
# พ.ศ. 2561

มาตราส่วน 1 : 25,000

0 0.5 1 2 กิโลเมตร

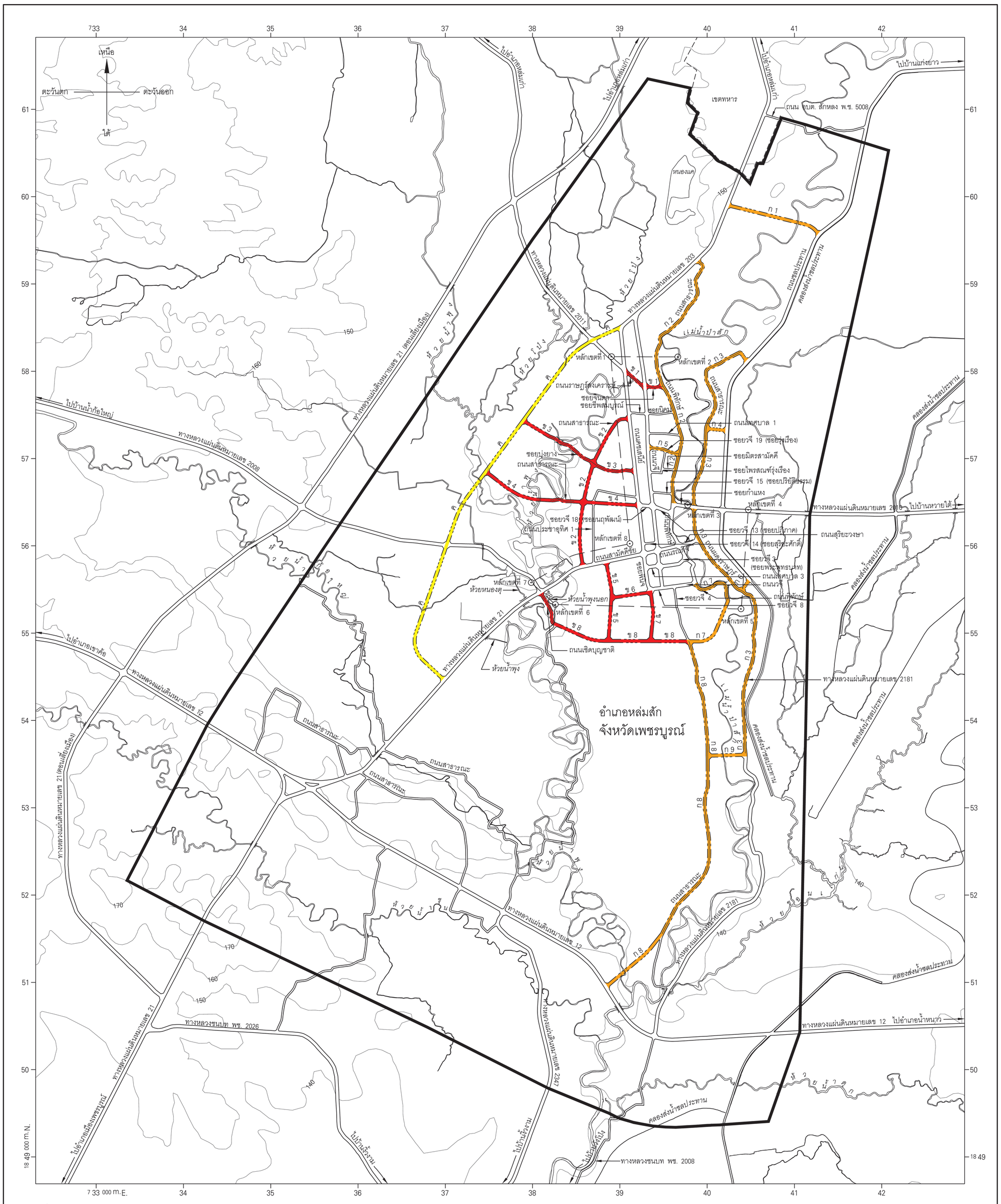


เครื่องหมาย

- แนวเขตผังเมืองรวม
- เขตเทศบาล
- เขตทหาร
- ถนนเดิม
- ถนนเดิมขยาย
- ถนนโครงการ
- สะพาน
- แม่น้ำ คลอง ห้วย
- อ่างเก็บน้ำ หนอง บึง
- คลองส่งน้ำ คลองระบายน้ำ
- เส้นชั้นความสูง

ความกว้างของเขตทาง

- ก ขนาดเขตทาง 14.00 เมตร
- ข ขนาดเขตทาง 16.00 เมตร
- ค ขนาดเขตทาง 40.00 เมตร

**ผังเมืองรวมเมืองหล่มสัก จังหวัดเพชรบูรณ์**

.....

(นายสมเกียรติ สิริพิทักษ์เดช)

ผู้อำนวยการสำนักวิศวกรรมการผังเมือง

.....

(นายมณฑล สุดประเสริฐ)

อธิบดีกรมโยธาธิการและผังเมือง

รายการประกอบแผนผังแสดงโครงการคมนาคมและขนส่งท้ายกฎกระทรวง
ให้ใช้บังคับผังเมืองรวมเมืองหล่มสัก จังหวัดเพชรบูรณ์
พ.ศ. ๒๕๖๑

---

ถนนตามแผนผังแสดงโครงการคมนาคมและขนส่ง แบ่งออกเป็น ๓ ขนาด คือ

๑. ถนนแบบ ก ขนาดเขตทาง ๑๔.๐๐ เมตร จำนวน ๙ สาย ดังนี้

ถนนสาย ก ๑ เป็นถนนโครงการกำหนดให้ก่อสร้างใหม่ เริ่มต้นจากทางหลวงแผ่นดินหมายเลข ๒๐๓ ที่บริเวณห่างจากถนนสาธารณะไม่ปรากฏชื่อ (ถนนสาย ก ๒) บรรจบกับทางหลวงแผ่นดินหมายเลข ๒๐๓ ไปทางทิศตะวันออกเฉียงเหนือตามแนวทางหลวงแผ่นดินหมายเลข ๒๐๓ ระยะประมาณ ๗๓๐ เมตร ไปทางทิศตะวันออกเฉียงใต้ ระยะประมาณ ๑,๑๒๐ เมตร จนบรรจบกับถนนชลประทาน ที่บริเวณห่างจากถนน อบต. สักหลง พช. ๕๐๐๘ บรรจบกับถนนชลประทาน ไปทางทิศตะวันตกเฉียงใต้ ตามแนวถนนชลประทาน ระยะประมาณ ๑,๔๑๐ เมตร

ถนนสาย ก ๒ เป็นถนนเดิมกำหนดให้ขยายเขตทาง คือ ถนนสาธารณะไม่ปรากฏชื่อและถนนพิทักษ์ เริ่มต้นจากทางหลวงแผ่นดินหมายเลข ๒๐๓ ที่บริเวณห่างจากถนนวจีบรรจบกับทางหลวงแผ่นดินหมายเลข ๒๐๓ ไปทางทิศตะวันออกเฉียงเหนือตามแนวทางหลวงแผ่นดินหมายเลข ๒๐๓ ระยะประมาณ ๙๑๐ เมตร ไปทางทิศตะวันออกเฉียงใต้และทิศตะวันตกเฉียงใต้ตามแนวถนนสาธารณะไม่ปรากฏชื่อ และไปทางทิศใต้ ทิศตะวันออกเฉียงใต้ และทิศตะวันตกเฉียงใต้ตามแนวถนนพิทักษ์ จนบรรจบกับซอยกำแหง

ถนนสาย ก ๓ เป็นถนนเดิมกำหนดให้ขยายเขตทาง คือ ถนนสาธารณะไม่ปรากฏชื่อ ถนนผดุงราษฎร์ และทางหลวงแผ่นดินหมายเลข ๒๑๘๑ และถนนโครงการกำหนดให้ก่อสร้างใหม่ เริ่มต้นจากถนนชลประทาน ที่บริเวณห่างจากถนนชลประทานตัดกับทางหลวงแผ่นดินหมายเลข ๒๐๑๐ ไปทางทิศเหนือและทิศตะวันออกเฉียงเหนือตามแนวถนนชลประทาน ระยะประมาณ ๑,๗๖๐ เมตร ไปทางทิศตะวันตกเฉียงเหนือ ระยะประมาณ ๑๔๐ เมตร บรรจบกับถนนสาธารณะไม่ปรากฏชื่อ ไปทางทิศตะวันตกเฉียงใต้ตามแนวถนนสาธารณะไม่ปรากฏชื่อ บรรจบกับทางหลวงแผ่นดินหมายเลข ๒๐๑๐ ไปทางทิศตะวันออกเฉียงใต้และทิศใต้ตามแนวถนนผดุงราษฎร์ และทางหลวงแผ่นดินหมายเลข ๒๑๘๑ ระยะประมาณ ๓,๑๓๐ เมตร จนบรรจบกับถนนสาย ก ๙

ถนนสาย ก ๔ เป็นถนนโครงการกำหนดให้ก่อสร้างใหม่ เริ่มต้นจากถนนสาธารณะไม่ปรากฏชื่อ (ถนนสาย ก ๓) ที่บริเวณห่างจากถนนสาธารณะไม่ปรากฏชื่อ (ถนนสาย ก ๓) บรรจบกับทางหลวงแผ่นดินหมายเลข ๒๐๑๐ ไปทางทิศตะวันตกเฉียงเหนือและทิศตะวันตกเฉียงใต้ตามแนวถนนสาธารณะไม่ปรากฏชื่อ (ถนนสาย ก ๓) ระยะประมาณ ๙๒๐ เมตร ไปทางทิศตะวันออก ระยะประมาณ ๒๔๐ เมตร จนบรรจบกับถนนชลประทาน ที่บริเวณห่างจากถนนชลประทานตัดกับทางหลวงแผ่นดินหมายเลข ๒๐๑๐ ไปทางทิศเหนือตามแนวถนนชลประทาน ระยะประมาณ ๙๑๐ เมตร

ถนนสาย ก ๕ เป็นถนนเดิมกำหนดให้ขยายเขตทาง คือ ซอยวจี ๑๙ (ซอยรุ่งเรือง) เริ่มต้นจากถนนวจี ไปทางทิศตะวันออกเฉียงใต้ตามแนวถนนเดิม จนบรรจบกับถนนพิทักษ์ (ถนนสาย ก ๒)

ถนนสาย ก ๖ เป็นถนนโครงการกำหนดให้ก่อสร้างใหม่ เริ่มต้นจากถนนผดุงราษฎร์ (ถนนสาย ก ๓) ที่บริเวณห่างจากถนนผดุงราษฎร์ (ถนนสาย ก ๓) บรรจบกับทางหลวงแผ่นดินหมายเลข ๒๐๑๐ ไปทางทิศตะวันออกเฉียงใต้ตามแนวถนนผดุงราษฎร์ (ถนนสาย ก ๓) ระยะประมาณ ๑,๑๕๐ เมตร ไปทางทิศตะวันออกเฉียงเหนือ ระยะประมาณ ๑๕๐ เมตร จนบรรจบกับถนนชลประทาน ที่บริเวณห่างจากถนนชลประทานบรรจบกับทางหลวงแผ่นดินหมายเลข ๒๐๑๐ ไปทางทิศใต้และทิศตะวันออกเฉียงใต้ตามแนวถนนชลประทาน ระยะประมาณ ๙๒๐ เมตร

ถนนสาย ก ๗ เป็นถนนเดิมกำหนดให้ขยายเขตทาง คือ ถนนพิทักษ์ และถนนโครงการกำหนดให้ก่อสร้างใหม่ เริ่มต้นจากบริเวณถนนวจี บรรจบกับถนนพิทักษ์ ไปทางทิศตะวันออกเฉียงใต้ ทิศตะวันออกเฉียงเหนือและทางทิศใต้ตามแนวถนนเดิม ระยะประมาณ ๕๘๐ เมตร ไปทางทิศตะวันตกเฉียงใต้และทิศตะวันตก ระยะประมาณ ๗๕๐ เมตร จนบรรจบกับถนนสาธารณะไม่ปรากฏชื่อ ที่บริเวณห่างจากซอยวจี ๔ บรรจบกับถนนวจี ไปทางทิศตะวันออกเฉียงใต้ตามแนวซอยวจี ๔ ระยะประมาณ ๖๖๐ เมตร

ถนนสาย ก ๘ เป็นถนนเดิมไม่ปรากฏชื่อกำหนดให้ขยายเขตทาง และถนนโครงการกำหนดให้ก่อสร้างใหม่ เริ่มต้นจากถนนสาย ก ๗ ไปทางทิศตะวันออกเฉียงใต้และทิศตะวันตกเฉียงใต้ตามแนวถนนสาธารณะไม่ปรากฏชื่อ ระยะประมาณ ๓,๕๖๐ เมตร ไปทางทิศตะวันตกเฉียงใต้ ระยะประมาณ ๘๙๐ เมตร จนบรรจบทางหลวงแผ่นดินหมายเลข ๑๒ ที่บริเวณห่างจากทางหลวงแผ่นดินหมายเลข ๒๑๘๑ บรรจบจบกับทางหลวงแผ่นดินหมายเลข ๑๒ ไปทางทิศตะวันตกเฉียงเหนือตามแนวทางหลวงแผ่นดินหมายเลข ๑๒ ระยะประมาณ ๘๒๐ เมตร

ถนนสาย ก ๙ เป็นถนนโครงการกำหนดให้ก่อสร้างใหม่ เริ่มต้นจากถนนสาธารณะไม่ปรากฏชื่อ (ถนนสาย ก ๘) ที่บริเวณห่างจากซอยวจี ๔ บรรจบกับถนนวจี ไปทางทิศตะวันออกเฉียงใต้ตามซอยวจี ๔ และถนนสาธารณะไม่ปรากฏชื่อ (ถนนสาย ก ๘) ระยะประมาณ ๒,๐๐๐ เมตร ไปทางทิศตะวันออก ระยะประมาณ ๔๓๐ เมตร จนบรรจบกับทางหลวงแผ่นดินหมายเลข ๒๑๘๑ ที่บริเวณห่างจากถนนผดุงราษฎร์ (ถนนสาย ก ๓) บรรจบกับทางหลวงแผ่นดินหมายเลข ๒๐๑๐ ไปทางทิศตะวันออกเฉียงใต้และทิศใต้ตามแนวถนนผดุงราษฎร์ และทางหลวงแผ่นดินหมายเลข ๒๑๘๑ (ถนนสาย ก ๓) ระยะประมาณ ๓,๑๓๐ เมตร

๒. ถนนแบบ ข ขนาดเขตทาง ๑๖.๐๐ เมตร จำนวน ๘ สาย ดังนี้

ถนนสาย ข ๑ เป็นถนนเดิมกำหนดให้ขยายเขตทาง คือ ถนนราษฎร์สงเคราะห์และซอยจินดา เริ่มต้นจากถนนคชเสนีย์ไปทางทิศตะวันออกเฉียงใต้ตามแนวถนนราษฎร์สงเคราะห์ บรรจบกับถนนวจีไปทางทิศตะวันออกตามแนวซอยจินดา จนบรรจบกับถนนพิทักษ์ (ถนนสาย ก ๒)

ถนนสาย ข ๒ เป็นถนนเดิมไม่ปรากฏชื่อกำหนดให้ขยายเขตทาง และถนนโครงการกำหนดให้ก่อสร้างใหม่ เริ่มต้นจากถนนคชเสนีย์ ที่บริเวณห่างจากถนนคชเสนีย์ บรรจบกับทางหลวงแผ่นดินหมายเลข ๒๐๑๑ ไปทางทิศใต้ตามแนวถนนคชเสนีย์ ระยะประมาณ ๕๖๐ เมตร ไปทางทิศตะวันตกเฉียงใต้ตามแนวถนนสาธารณะไม่ปรากฏชื่อ ระยะประมาณ ๗๐ เมตร ไปทางทิศตะวันตกเฉียงใต้ระยะประมาณ ๕๔๐ เมตร บรรจบกับซอยบุ่งยาง (ถนนสาย ข ๓) ที่บริเวณห่างจากซอยบุ่งยาง (ถนนสาย ข ๓) บรรจบกับถนนคชเสนีย์ ไปทางทิศตะวันตกเฉียงเหนือตามแนวซอยบุ่งยาง (ถนนสาย ข ๓) ระยะประมาณ ๕๐๐ เมตร ไปทางทิศตะวันตกเฉียงใต้ ระยะประมาณ ๔๖๐ เมตร บรรจบกับถนนสาย ข ๔ ที่บริเวณห่างจากถนนสาย ข ๔ บรรจบกับถนนคชเสนีย์ ไปทางทิศตะวันตกเฉียงเหนือตามแนวถนนสาย ข ๔ ระยะประมาณ ๖๓๐ เมตร ไปทางทิศตะวันตกเฉียงใต้ และทิศตะวันออกเฉียงใต้ระยะประมาณ ๗๔๐ เมตร จนบรรจบกับถนนสามัคคีชัย ที่บริเวณห่างจากทางหลวงแผ่นดินหมายเลข ๒๐๐๘ บรรจบกับถนนสามัคคีชัย ไปทางทิศตะวันออกเฉียงเหนือตามแนวถนนสามัคคีชัย ระยะประมาณ ๕๘๐ เมตร

ถนนสาย ข ๓ เป็นถนนเดิมกำหนดให้ขยายเขตทาง คือ ซอยบุ่งยาง และถนนโครงการกำหนดให้ก่อสร้างใหม่ เริ่มต้นจากถนนคชเสนีย์ ไปทางทิศตะวันตกเฉียงเหนือตามแนวถนนเดิมระยะประมาณ ๑,๑๐๐ เมตร ไปทางทิศตะวันตกเฉียงเหนือ ระยะประมาณ ๓๕๐ เมตร จนบรรจบกับถนนสาย ค ที่บริเวณห่างจากถนนสาย ค บรรจบกับทางหลวงแผ่นดินหมายเลข ๒๐๑๑ ไปทางทิศตะวันตกเฉียงใต้ ตามแนวถนนสาย ค ระยะประมาณ ๑,๒๓๐ เมตร

ถนนสาย ข ๔ เป็นถนนเดิมไม่ปรากฏชื่อกำหนดให้ขยายเขตทาง และถนนโครงการกำหนดให้ก่อสร้างใหม่ เริ่มต้นจากถนนคชเสนีย์ ที่บริเวณถนนคชเสนีย์บรรจบกับซอยวจี ๑๘ (ซอยนฤพัฒน์) ไปทางทิศตะวันตกเฉียงเหนือ ระยะประมาณ ๕๒๐ เมตร บรรจบกับถนนประชาอุทิศ ๑ ไปทางทิศตะวันตกเฉียงเหนือระยะประมาณ ๑๒๐ เมตร บรรจบกับถนนสาย ข ๒ ที่บริเวณห่างจากถนนสาย ข ๒ ตัดกับซอยบุ่งยาง (ถนนสาย ข ๓) ไปทางทิศตะวันตกเฉียงใต้ตามแนวถนนสาย ข ๒ ระยะประมาณ ๔๖๐ เมตร ไปทางทิศตะวันตก ระยะประมาณ ๑๑๐ เมตร บรรจบกับถนนสาธารณะไม่ปรากฏชื่อ ไปทางทิศตะวันตกตามแนวถนนสาธารณะไม่ปรากฏชื่อ ระยะประมาณ ๒๗๐ เมตร ไปทางทิศตะวันตก และทิศตะวันตกเฉียงเหนือ ระยะประมาณ ๘๔๐ เมตร จนบรรจบกับถนนสาย ค ที่บริเวณห่างจากถนนสาย ค บรรจบกับทางหลวงแผ่นดินหมายเลข ๒๐๐๘ ไปทางทิศตะวันออกเฉียงเหนือตามแนวถนนสาย ค ระยะประมาณ ๙๖๐ เมตร

ถนนสาย ข ๕ เป็นถนนโครงการกำหนดให้ก่อสร้างใหม่ เริ่มต้นจากถนนสามัคคีชัย ที่บริเวณห่างจากทางหลวงแผ่นดินหมายเลข ๒๐๐๘ บรรจบกับถนนสามัคคีชัย ไปทางทิศตะวันออกเฉียงเหนือตามแนวถนนสามัคคีชัย ระยะประมาณ ๘๕๐ เมตร ไปทางทิศตะวันออกเฉียงใต้ ระยะประมาณ ๔๒๐ เมตร บรรจบถนนสาย ข ๖ ที่บริเวณห่างจากถนนสาย ข ๖ บรรจบกับซอยพินิจ ไปทางทิศตะวันตกเฉียงใต้ตามแนวถนนสาย ข ๖ ระยะประมาณ ๔๖๐ เมตร ไปทางทิศตะวันตกเฉียงใต้ ระยะประมาณ ๕๐๐ เมตร จนบรรจบกับถนนสาย ข ๘ ที่บริเวณห่างจากถนนเชิดบุญชาติ (ถนนสาย ข ๘) บรรจบกับทางหลวงแผ่นดินหมายเลข ๒๑ ไปทางทิศตะวันออกเฉียงใต้ตามแนวถนนเชิดบุญชาติ (ถนนสาย ข ๘) และถนนสาย ข ๘ ระยะประมาณ ๑,๐๗๐ เมตร

ถนนสาย ข ๖ เป็นถนนโครงการกำหนดให้ก่อสร้างใหม่ เริ่มต้นจากถนนสาย ข ๕ ที่บริเวณห่างจากถนนสาย ข ๕ บรรจบกับถนนสามัคคีชัยไปทางทิศใต้ตามแนวถนนสาย ข ๕ ระยะประมาณ ๔๒๐ เมตร ไปทางทิศตะวันออกเฉียงเหนือ ระยะประมาณ ๔๖๐ เมตร จนบรรจบกับซอยพินิจ ที่บริเวณห่างจากซอยพินิจบรรจบกับถนนคชเสนีย์ ไปทางทิศใต้ตามแนวซอยพินิจ ระยะประมาณ ๔๕๐ เมตร

ถนนสาย ข ๗ เป็นถนนโครงการกำหนดให้ก่อสร้างใหม่ เริ่มต้นจากซอยพินิจ ที่บริเวณซอยวจี ๘ บรรจบกับซอยพินิจ ไปทางทิศตะวันออกเฉียงใต้ และทิศตะวันตกเฉียงใต้ ระยะประมาณ ๕๖๐ จนบรรจบกับถนนสาย ข ๘ ที่บริเวณห่างจากถนนสาย ข ๘ บรรจบกับซอยวจี ๔ ไปทางทิศตะวันตกตามแนวถนนสาย ข ๘ ระยะประมาณ ๔๔๐ เมตร

ถนนสาย ข ๘ เป็นถนนเดิมให้กำหนดให้ขยายเขตทาง คือ ถนนเชิดบุญชาติ และถนนโครงการกำหนดให้ก่อสร้างใหม่ เริ่มต้นจากทางหลวงแผ่นดินหมายเลย ๒๑ ไปทางทิศตะวันออกเฉียงใต้ตามแนวถนนเชิดบุญชาติ ระยะประมาณ ๔๐๐ เมตร ไปทางทิศตะวันออกเฉียงใต้ ระยะประมาณ ๖๗๐ เมตร บรรจบถนนสาย ข ๕ ที่บริเวณห่างจากถนนสาย ข ๕ บรรจบกับถนนสามัคคีชัย ไปทางทิศใต้ตามแนวถนนสาย ข ๕ ระยะประมาณ ๙๑๐ เมตร ไปทางทิศตะวันออกระยะประมาณ ๔๘๐ เมตร บรรจบกับถนนสาย ข ๗ ที่บริเวณห่างจากถนนสาย ข ๗ บรรจบกับซอยพินิจ ไปทางตะวันออกเฉียงใต้และทิศตะวันตกเฉียงใต้ตามแนวถนนสาย ข ๗ ระยะประมาณ ๕๖๐ เมตร ไปทางทิศตะวันออกระยะประมาณ ๔๔๐ เมตร จนบรรจบกับถนนสาธารณไม่ปรากฏชื่อ ที่บริเวณห่างจากซอยวจี ๔ บรรจบถนนวจี ไปทางทิศตะวันออกเฉียงใต้ตามซอยวจี ๔ และถนนไม่ปรากฏชื่อ ระยะประมาณ ๖๖๐ เมตร

๓. ถนนแบบ ค ขนาดเขตทาง ๔๐.๐๐ เมตร จำนวน ๑ สาย เป็นถนนโครงการกำหนดให้ก่อสร้างใหม่ เริ่มต้นจากทางหลวงแผ่นดินหมายเลข ๒๐๓ ที่บริเวณห่างจากทางหลวงแผ่นดินหมายเลข ๒๐๑๑ บรรจบกับถนนคชเสนีย์ ไปทางทิศตะวันตกเฉียงเหนือตามแนวถนนคชเสนีย์ ระยะประมาณ ๕๒๐ เมตร ไปทางทิศตะวันตกเฉียงใต้ ระยะประมาณ ๓๘๐ เมตร บรรจบกับทางหลวงแผ่นดินหมายเลข ๒๐๑๑ ที่บริเวณห่างจากทางหลวงแผ่นดินหมายเลข ๒๐๑๑ บรรจบกับถนนคชเสนีย์ไปทางทิศตะวันตกเฉียงเหนือตามแนวทางหลวงแผ่นดินหมายเลข ๒๐๑๑ ระยะประมาณ ๕๐๐ เมตร ไปทางทิศตะวันตกเฉียงใต้ ระยะประมาณ ๑,๒๓๐ เมตร บรรจบกับถนนสาย ข ๓ ที่บริเวณห่างจากซอยบุ่งยาง (ถนนสาย ข ๓) บรรจบกับถนนคชเสนีย์ไปทางทิศตะวันตกเฉียงเหนือตามแนวซอยบุ่งยาง (ถนนสาย ข ๓) และถนนสาย ข ๓ ระยะประมาณ ๑,๔๕๐ เมตร ไปทางทิศตะวันตกเฉียงใต้ระยะประมาณ ๗๒๐ เมตร บรรจบถนนสาย ข ๔ ที่บริเวณห่างจากถนนสาย ข ๔ ตัดกับห้วยน้ำพุง ไปทางทิศตะวันตกและทิศตะวันตกเฉียงเหนือตามแนวถนนสาย ข ๔ ระยะประมาณ ๗๑๐ เมตร ไปทางทิศตะวันตกเฉียงใต้ ระยะประมาณ ๙๖๐ เมตร บรรจบกับทางหลวงแผ่นดินหมายเลข ๒๐๐๘ ที่บริเวณห่างจากทางหลวงแผ่นดินหมายเลข ๒๐๐๘ บรรจบกับทางหลวงแผ่นดินหมายเลข ๒๑ ไปทางทิศตะวันตกเฉียงเหนือและทิศตะวันตกตามแนวทางหลวงแผ่นดินหมายเลข ๒๐๐๘ ระยะประมาณ ๑,๒๘๐ เมตร ไปทางทิศตะวันตกเฉียงใต้และทิศตะวันออกเฉียงใต้ ระยะประมาณ ๑,๗๔๐ เมตร บรรจบกับทางหลวงแผ่นดินหมายเลข ๒๑ ที่บริเวณห่างจากทางหลวงแผ่นดินหมายเลข ๒๐๐๘ บรรจบกับทางหลวงแผ่นดินหมายเลข ๒๑ ไปทางทิศตะวันตกเฉียงใต้ตามแนวทางหลวงแผ่นดินหมายเลข ๒๑ ระยะประมาณ ๑,๕๐๐ เมตร

<u>หมายเหตุ</u> :- เหตุผลในการประกาศใช้กฎกระทรวงฉบับนี้ คือ โดยที่สมควรกำหนดให้ใช้บังคับผังเมืองรวมในท้องที่ตำบลสักหลง ตำบลวัดป่า ตำบลบ้านโสก ตำบลตาลเดี่ยว ตำบลหล่มสัก ตำบลน้ำก้อ ตำบลหนองไขว่ ตำบลบ้านหวาย ตำบลน้ำชุน ตำบลลานบ่า และตำบลปากดุก อำเภอหล่มสัก จังหวัดเพชรบูรณ์ เพื่อใช้เป็นแนวทางในการพัฒนา และการดำรงรักษาเมืองและบริเวณที่เกี่ยวข้องหรือชนบท ในด้านการใช้ประโยชน์ในทรัพย์สิน การคมนาคมและการขนส่ง การสาธารณูปโภค บริการสาธารณะ และสภาพแวดล้อม ทั้งนี้เพื่อให้บรรลุวัตถุประสงค์ของการผังเมือง และโดยที่มาตรา ๒๖ วรรคหนึ่ง แห่งพระราชบัญญัติการผังเมือง พ.ศ. ๒๕๑๘ ซึ่งแก้ไขเพิ่มเติมโดยพระราชบัญญัติการผังเมือง (ฉบับที่ ๔) พ.ศ. ๒๕๕๘ บัญญัติว่าการใช้บังคับผังเมืองรวมให้กระทำโดยกฎกระทรวง จึงจำเป็นต้องออกกฎกระทรวงนี้