

## ประกาศคณะกรรมการการนิคมอุตสาหกรรมแห่งประเทศไทย

เรื่อง การเปลี่ยนแปลงเขต นิคมอุตสาหกรรมอมตะซิตี้ ชลบุรี (ฉบับที่ ๒๗)

ตามที่ได้มีประกาศกระทรวงอุตสาหกรรม เรื่อง การจัดตั้งเขตอุตสาหกรรมทั่วไป นิคมอุตสาหกรรมบางปะกง ลงวันที่ ๓ กันยายน พ.ศ. ๒๕๓๓ ประกาศกระทรวงอุตสาหกรรม เรื่อง การเปลี่ยนแปลงชื่อ “นิคมอุตสาหกรรมบางปะกง” เป็น “นิคมอุตสาหกรรมอมตะนคร” ลงวันที่ ๘ เมษายน พ.ศ. ๒๕๔๑ ประกาศคณะกรรมการการนิคมอุตสาหกรรมแห่งประเทศไทย เรื่อง การเปลี่ยนแปลงชื่อ “นิคมอุตสาหกรรมอมตะนคร” เป็น “นิคมอุตสาหกรรมอมตะซิตี้ ชลบุรี” ลงวันที่ ๒๑ พฤษภาคม พ.ศ. ๒๕๖๑ และประกาศคณะกรรมการการนิคมอุตสาหกรรมแห่งประเทศไทย เรื่อง การเปลี่ยนแปลงเขต นิคมอุตสาหกรรมอมตะซิตี้ ชลบุรี (ฉบับที่ ๒๖) ลงวันที่ ๒๓ มกราคม ๒๕๖๖ โดยกำหนดให้พื้นที่ตำบลคลองตำหรุ ตำบลดอนหัวฬ่อ และตำบลหนองไม้แดง อำเภอเมืองชลบุรี ตำบลบ้านเก่า ตำบลบางนาง ตำบลหนองกะขะ และตำบลหนองตำลึง อำเภอพานทอง จังหวัดชลบุรี เนื้อที่ประมาณ ๑๙,๖๐๑ ไร่ ๖๘.๙๐ ตารางวา ตามแผนที่ท้ายประกาศดังกล่าวเป็นเขตอุตสาหกรรมทั่วไป นั้น

เนื่องจากผู้ร่วมดำเนินงานกับการนิคมอุตสาหกรรมแห่งประเทศไทยมีความประสงค์ จะขยายพื้นที่โครงการนิคมอุตสาหกรรมอมตะซิตี้ ชลบุรี เพิ่มเติม เนื้อที่ประมาณ ๕๙๓ ไร่ ๑ งาน ๗๗.๖ ตารางวา โดยกำหนดให้เป็นเขตอุตสาหกรรมทั่วไป เพื่อรองรับการขยายตัวของอุตสาหกรรม และการประกอบอุตสาหกรรมต่อไป

อาศัยอำนาจตามความในมาตรา ๓๖ วรรคสอง แห่งพระราชบัญญัติการนิคมอุตสาหกรรมแห่งประเทศไทย พ.ศ. ๒๕๒๒ ซึ่งแก้ไขเพิ่มเติมโดยพระราชบัญญัติการนิคมอุตสาหกรรมแห่งประเทศไทย (ฉบับที่ ๔) พ.ศ. ๒๕๕๐ และข้อ ๔ วรรคสอง ของกฎกระทรวงกำหนดหลักเกณฑ์ วิธีการ และเงื่อนไขในการจัดตั้งนิคมอุตสาหกรรม พ.ศ. ๒๕๔๘ ประกอบกับมติคณะกรรมการการนิคมอุตสาหกรรมแห่งประเทศไทย ในการประชุมครั้งที่ ๗/๒๕๖๗ เมื่อวันที่ ๑๙ มิถุนายน พ.ศ. ๒๕๖๗ จึงประกาศเปลี่ยนแปลงเขต นิคมอุตสาหกรรมอมตะซิตี้ ชลบุรี ให้เป็นเขตอุตสาหกรรมทั่วไป โดยยกเลิกแผนที่ท้ายประกาศคณะกรรมการการนิคมอุตสาหกรรมแห่งประเทศไทย เรื่อง การเปลี่ยนแปลงเขต นิคมอุตสาหกรรมอมตะซิตี้ ชลบุรี (ฉบับที่ ๒๖) ดังกล่าวข้างต้น และให้มีเขตตามแผนที่ท้ายประกาศนี้แทน ทั้งนี้ ตั้งแต่วันถัดจากวันประกาศในราชกิจจานุเบกษาเป็นต้นไป

ประกาศ ณ วันที่ ๒๒ พฤศจิกายน พ.ศ. ๒๕๖๗

ยุทธศักดิ์ สุภสร

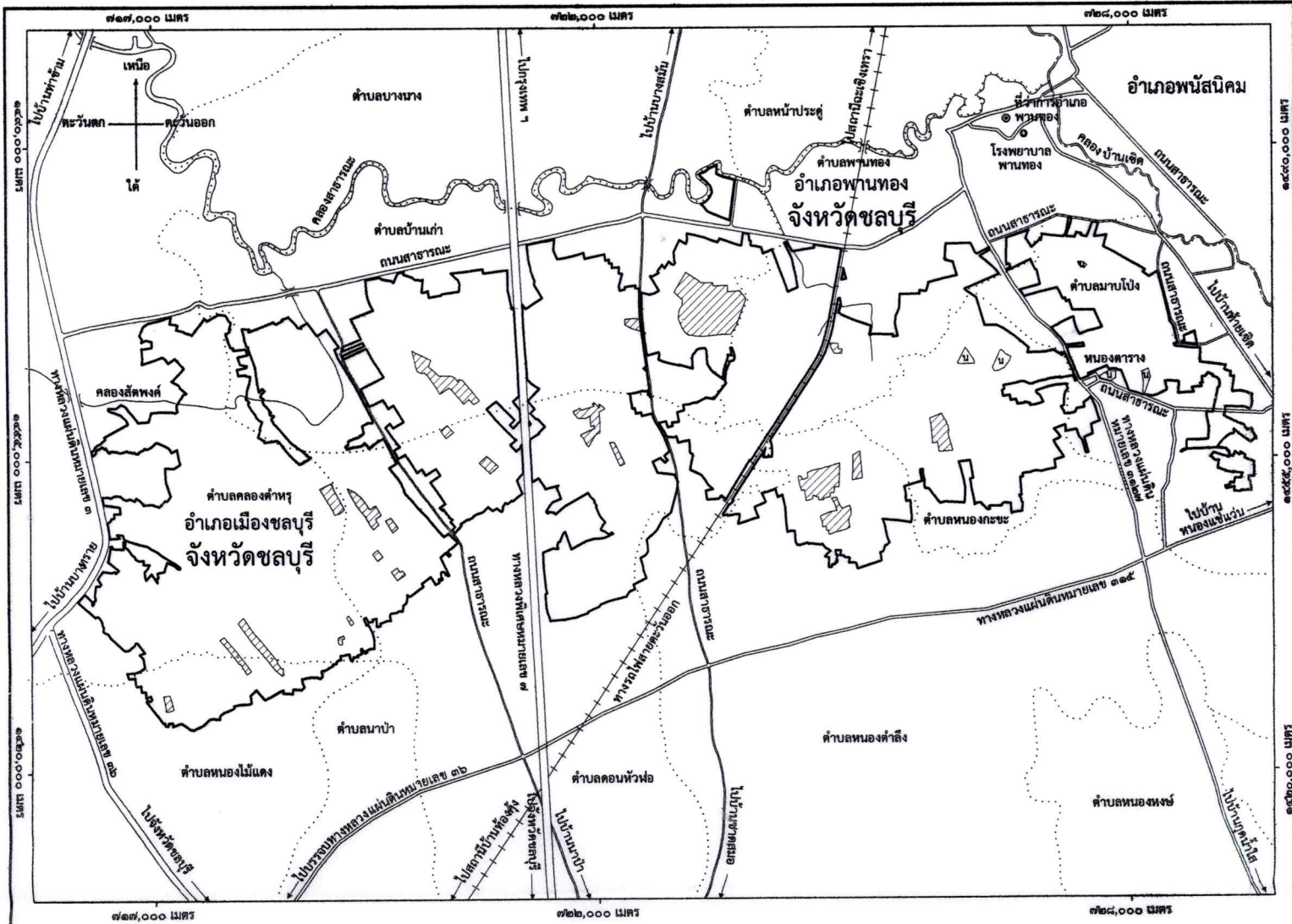
ประธานกรรมการการนิคมอุตสาหกรรมแห่งประเทศไทย

# แผนที่ท้ายประกาศคณะกรรมการการนิคมอุตสาหกรรมแห่งประเทศไทย




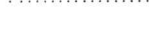






## เรื่อง การเปลี่ยนแปลงเขต นิคมอุตสาหกรรมอมตะซิตี้ ชลบุรี ( ฉบับที่ ๒๗ )


### เนื้อที่ประมาณ ๒๐,๑๙๔ ไร่ ๒ งาน ๔๖.๕ ตารางวา


มาตราส่วน ๑ : ๕๐,๐๐๐  
๑,๐๐๐ ๐ ๑,๐๐๐ ๒,๐๐๐ ๓,๐๐๐ ๔,๐๐๐ เมตร



### เครื่องหมาย

-  เขตอุตสาหกรรมทั่วไป เนื้อที่ประมาณ ๒๐,๑๙๔ ไร่ ๒ งาน ๔๖.๕ ตารางวา
-  บริเวณที่กั้นออกจากการเป็นเขตอุตสาหกรรมทั่วไป
-  เขตอำเภอ
-  เขตตำบล
-  ทางหลวง ถนน
-  สะพาน
-  แม่น้ำ คลอง ห้วย
-  หนอง บึง
-  ที่ว่าการอำเภอ
-  โรงพยาบาล

  
( นายกิตติศักดิ์ จิงจำเริญกุล )  
ผู้อำนวยการกองวิศวกรรม

  
( นายสุเมธ ตั้งประเสริฐ )

กรรมการการนิคมอุตสาหกรรมแห่งประเทศไทย รักษาการในตำแหน่ง  
ผู้ว่าการการนิคมอุตสาหกรรมแห่งประเทศไทย