

## ประกาศคณะกรรมการจัดรูปที่ดินเพื่อพัฒนาพื้นที่ส่วนจังหวัดน่าน

เรื่อง การให้ความเห็นชอบโครงการจัดรูปที่ดินเพื่อพัฒนาพื้นที่ส่วนจังหวัดน่าน ระยะที่ ๓

สมาคมจัดรูปที่ดินโครงการจัดรูปที่ดินเพื่อพัฒนาพื้นที่ส่วนจังหวัดน่าน ระยะที่ ๓ ได้เสนอคณะกรรมการจัดรูปที่ดินเพื่อพัฒนาพื้นที่ส่วนจังหวัดน่าน เพื่อขอความเห็นชอบโครงการจัดรูปที่ดินเพื่อพัฒนาพื้นที่ส่วนจังหวัดน่าน ระยะที่ ๓ ในพื้นที่หมู่ที่ ๓ บ้านสวนหอม และหมู่ที่ ๖ บ้านมงคลนิมิต ตำบลผาสิงห์ ขนาดพื้นที่ ๓๔๙ ไร่ ๑ งาน ๔๙.๑๐ ตารางวา ตามแผนที่ที่แสดงบริเวณพื้นที่โครงการจัดรูปที่ดินเพื่อพัฒนาพื้นที่ส่วนจังหวัดน่าน ระยะที่ ๓ ท้ายประกาศนี้ โดยอาศัยอำนาจตามมาตรา ๑๓ (๖) และมาตรา ๔๗ แห่งพระราชบัญญัติจัดรูปที่ดินเพื่อพัฒนาพื้นที่ พ.ศ. ๒๕๔๗ ซึ่งคณะกรรมการจัดรูปที่ดินเพื่อพัฒนาพื้นที่ส่วนจังหวัดน่าน ได้พิจารณาและมีมติเห็นชอบโครงการจัดรูปที่ดินเพื่อพัฒนาพื้นที่ส่วนจังหวัดน่าน ระยะที่ ๓ แล้ว เมื่อวันที่ ๑๓ มีนาคม ๒๕๖๖

ประกาศ ณ วันที่ ๒๕ ตุลาคม พ.ศ. ๒๕๖๖

กฤษเพชร เพชรบุรีณิน

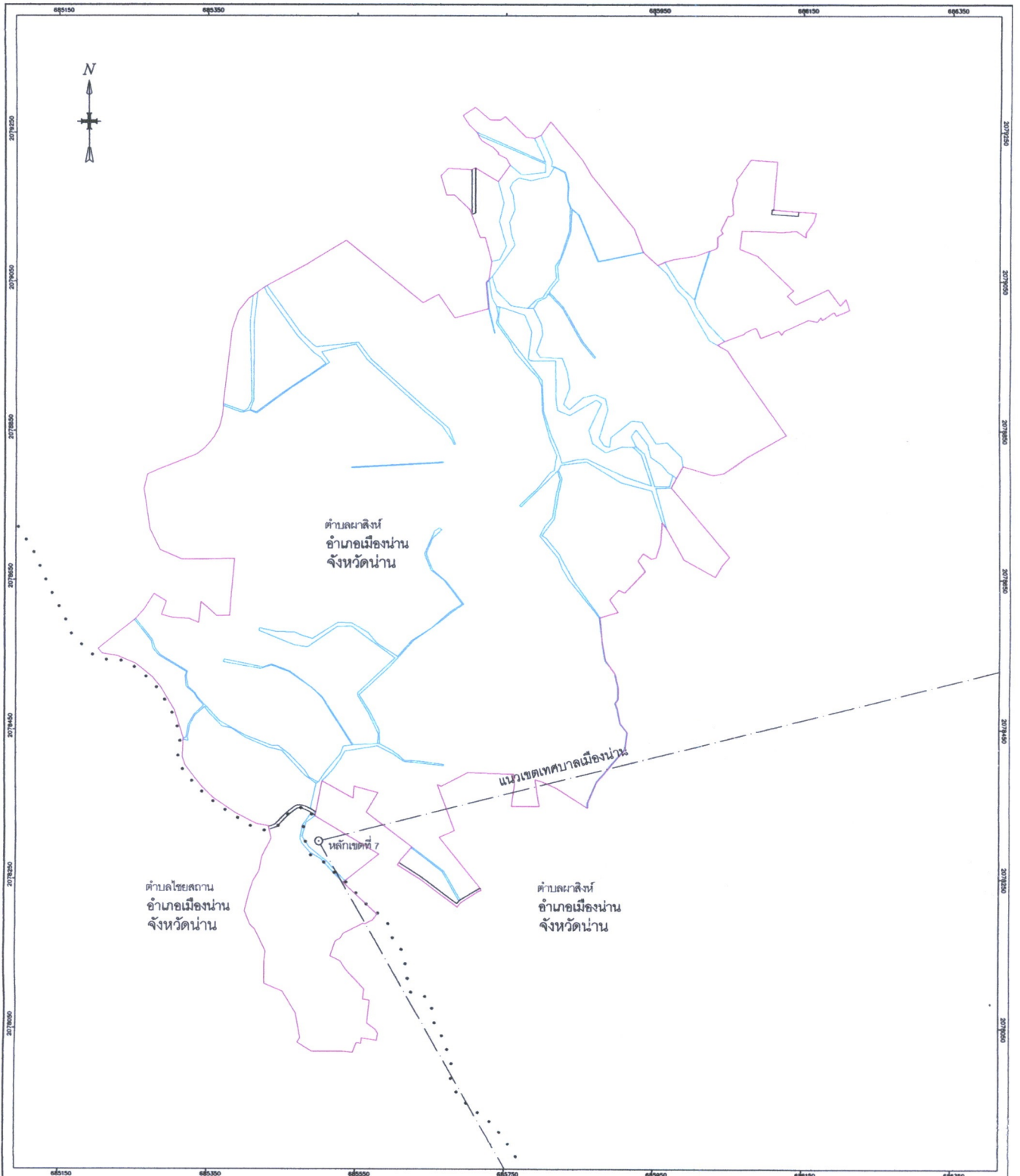
รองผู้ว่าราชการจังหวัดน่าน รักษาราชการแทน

ผู้ว่าราชการจังหวัดน่าน

ประธานคณะกรรมการจัดรูปที่ดินเพื่อพัฒนาพื้นที่ส่วนจังหวัดน่าน


แผนที่แสดงพื้นที่โครงการจัดรูปที่ดินเพื่อพัฒนาพื้นที่จังหวัดน่าน ระยะที่ 3 (สมาคม)  
ตำบลผาสิงห์ อำเภอเมืองน่าน จังหวัดน่าน


มาตราส่วน 1:4,000  
0 0.5 1 2 กิโลเมตร



- สัญลักษณ์
- แนวเขตบริเวณโครงการ
  - เขตเทศบาล
  - เขตตำบล
  - ถนนเดิม
  - แม่น้ำ คลอง ห้วย

โครงการจัดรูปที่ดินเพื่อพัฒนาพื้นที่จังหวัดน่าน ระยะที่ 3(สมาคม)

  
(นายวรศักดิ์ วงศ์วรกุล)  
นายกสมาคมจัดรูปที่ดินจังหวัดน่าน  
โครงการจัดรูปที่ดินเพื่อพัฒนาพื้นที่จังหวัดน่าน ระยะที่ 3

  
(นายคุณเพชร เพชรบูรณ์)  
รองผู้ว่าราชการจังหวัดน่าน รักษาการแทน  
ผู้ว่าราชการจังหวัดน่าน  
ประธานคณะกรรมการจัดรูปที่ดินเพื่อพัฒนาพื้นที่จังหวัดน่าน