



## พระราชกฤษฎีกา

กำหนดเขตสำรวจการจัดรูปที่ดิน  
ในท้องที่ตำบลเมืองเก่า อำเภอเมืองพิจิตร จังหวัดพิจิตร  
พ.ศ. ๒๕๖๔

พระบาทสมเด็จพระปรเมนทรรามาธิบดีศรีสินทรมหาวชิราลงกรณ

พระวชิรเกล้าเจ้าอยู่หัว

ให้ไว้ ณ วันที่ ๙ กุมภาพันธ์ พ.ศ. ๒๕๖๔  
เป็นปีที่ ๖ ในรัชกาลปัจจุบัน

พระบาทสมเด็จพระปรเมนทรรามาธิบดีศรีสินทรมหาวชิราลงกรณ พระวชิรเกล้าเจ้าอยู่หัว  
มีพระบรมราชโองการโปรดเกล้าฯ ให้ประกาศว่า

โดยที่เป็นการสมควรกำหนดเขตสำรวจการจัดรูปที่ดิน ในท้องที่ตำบลเมืองเก่า  
อำเภอเมืองพิจิตร จังหวัดพิจิตร

อาศัยอำนาจตามความในมาตรา ๑๗๕ ของรัฐธรรมนูญแห่งราชอาณาจักรไทย  
และมาตรา ๓๒ วรรคหนึ่ง แห่งพระราชบัญญัติจัดรูปที่ดินเพื่อเกษตรกรรม พ.ศ. ๒๕๕๘  
จึงทรงพระกรุณาโปรดเกล้าฯ ให้ตราพระราชกฤษฎีกาขึ้นไว้ ดังต่อไปนี้

มาตรา ๑ พระราชกฤษฎีกานี้เรียกว่า “พระราชกฤษฎีกากำหนดเขตสำรวจการจัดรูปที่ดิน  
ในท้องที่ตำบลเมืองเก่า อำเภอเมืองพิจิตร จังหวัดพิจิตร พ.ศ. ๒๕๖๔”

มาตรา ๒ พระราชกฤษฎีกานี้ให้ใช้บังคับตั้งแต่วันถัดจากวันประกาศในราชกิจจานุเบกษา  
เป็นต้นไป

มาตรา ๓ เขตสำรวจการจัดรูปที่ดินตามพระราชกฤษฎีกานี้ อยู่ในท้องที่ตำบลเมืองเก่า อำเภอเมืองพิจิตร จังหวัดพิจิตร ทั้งนี้ ภายในแนวเขตตามแผนที่ท้ายพระราชกฤษฎีกานี้

มาตรา ๔ ให้รัฐมนตรีว่าการกระทรวงเกษตรและสหกรณ์และรัฐมนตรีว่าการกระทรวงมหาดไทย รักษาการตามพระราชกฤษฎีกานี้

ผู้รับสนองพระบรมราชโองการ

พลเอก ประยุทธ์ จันทร์โอชา

นายกรัฐมนตรี

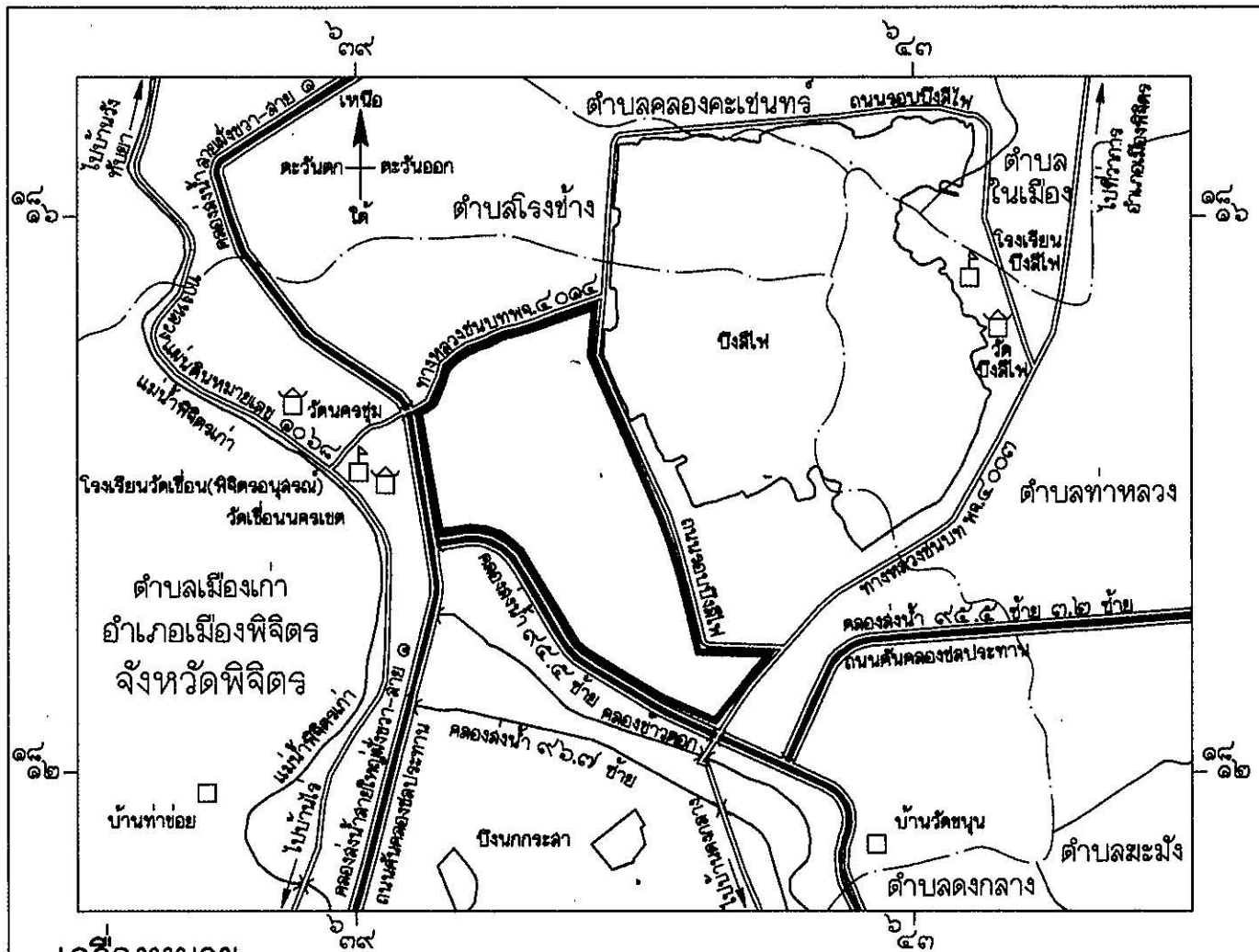
# แผนที่ท้ายพระราชกฤษฎีกา

กำหนดเขตสำรวจการจัดรูปที่ดิน ในท้องที่ตำบลเมืองเก่า อำเภอเมืองพิจิตร จังหวัดพิจิตร











พ.ศ. ๒๕๖๔


มาตราส่วน ๑ : ๕๐,๐๐๐


๐ ๑ ๒ กิโลเมตร




## เครื่องหมาย

-  แนวเขตสำรวจการจัดรูปที่ดิน
-  เขตตำบล เขตองค์การบริหารส่วนตำบล
-  ทางหลวง ถนน ซอย
-  ละหาน
-  แม่น้ำ คลอง ห้วย
-  อ่างเก็บน้ำ หนอง บึง
-  คลองล่งน้ำ
-  หมู่บ้าน บ้าน
-  มหาวิทยาลัย วิทยาลัย โรงเรียน
-  วัด ศาลนถสถาน

  
 (นายชุต ธรรมนิศยกุล)  
 ผู้อำนวยการส่วนวิศวกรรม

  
 (นายกิตติพร จวีรุข)  
 ผู้เชี่ยวชาญด้านวิศวกรรมชลประทาน  
 (ด้านจัดรูปที่ดินเพื่อเกษตรกรรม)

  
 (นายวิรัตน์ อังคภาณิชย์)  
 หัวหน้าสำนักงานจัดรูปที่ดินกลาง

หมายเหตุ :- เหตุผลในการประกาศใช้พระราชกฤษฎีกานี้ คือ เนื่องจากคณะกรรมการจัดรูปที่ดินกลาง เห็นสมควรกำหนดให้พื้นที่ที่ทำเกษตรกรรม ในท้องที่ตำบลเมืองเก่า อำเภอเมืองพิจิตร จังหวัดพิจิตร เป็นเขตโครงการจัดรูปที่ดิน สมควรกำหนดเขตสำรวจการจัดรูปที่ดินในท้องที่ดังกล่าว เพื่อให้พนักงานเจ้าหน้าที่หรือผู้ซึ่งปฏิบัติงานร่วมกับพนักงานเจ้าหน้าที่มีอำนาจเข้าไปทำการสำรวจพื้นที่ที่จะจัดทำเป็นโครงการจัดรูปที่ดิน จึงจำเป็นต้องตราพระราชกฤษฎีกานี้