



## พระราชกฤษฎีกา

กำหนดเขตที่ดินที่จะเวนคืน

ในพื้นที่บางส่วนในท้องที่เขตจตุจักร เขตหลักสี่ เขตดอนเมือง  
กรุงเทพมหานคร อำเภอลำลูกกา อำเภอธัญบุรี อำเภอลองหลวง  
อำเภอเมืองปทุมธานี อำเภอสามโคก จังหวัดปทุมธานี อำเภอบางปะอิน  
อำเภอพระนครศรีอยุธยา อำเภออุทัย อำเภอภาชี จังหวัดพระนครศรีอยุธยา  
อำเภอหนองแซง อำเภอเสนาห์ อำเภอเมืองสระบุรี อำเภอแก่งคอย อำเภอมวกเหล็ก  
จังหวัดสระบุรี และอำเภอปากช่อง อำเภอสีคิ้ว อำเภอสูงเนิน อำเภอเมืองนครราชสีมา  
จังหวัดนครราชสีมา เพื่อดำเนินโครงการความร่วมมือระหว่างรัฐบาลแห่งราชอาณาจักรไทย  
และรัฐบาลแห่งสาธารณรัฐประชาชนจีน ในการพัฒนาระบบรถไฟความเร็วสูง  
เพื่อเชื่อมโยงภูมิภาค ช่วงกรุงเทพมหานคร - หนองคาย  
(ระยะที่ ๑ ช่วงกรุงเทพมหานคร - นครราชสีมา)  
พ.ศ. ๒๕๖๕

พระบาทสมเด็จพระปรเมนทรรามาธิบดีศรีสินทรมหาวชิราลงกรณ

พระวชิรเกล้าเจ้าอยู่หัว

ให้ไว้ ณ วันที่ ๒๓ สิงหาคม พ.ศ. ๒๕๖๕

เป็นปีที่ ๗ ในรัชกาลปัจจุบัน

พระบาทสมเด็จพระปรเมนทรรามาธิบดีศรีสินทรมหาวชิราลงกรณ พระวชิรเกล้าเจ้าอยู่หัว  
มีพระบรมราชโองการโปรดเกล้าฯ ให้ประกาศว่า

โดยที่เป็นการสมควรกำหนดเขตที่ดินที่จะเวนคืน ในท้องที่แขวงจตุจักร แขวงลาดยาว  
เขตจตุจักร แขวงตลาดบางเขน เขตหลักสี่ แขวงสนามบิน เขตดอนเมือง กรุงเทพมหานคร

ตำบลคูคต อำเภอลำลูกกา ตำบลประชาธิปไตย อำเภอธัญบุรี ตำบลคลองหนึ่ง อำเภอกลองหลวง  
ตำบลสวนพริกไทย อำเภอเมืองปทุมธานี ตำบลเชียงรากน้อย อำเภอสสามโคก จังหวัดปทุมธานี  
ตำบลเชียงรากน้อย ตำบลขนอนหลวง อำเภอบางปะอิน ตำบลไผ่ลิง ตำบลหัวรอ อำเภอพระนครศรีอยุธยา  
ตำบลข้าวเม่า อำเภออุทัย ตำบลภาชี ตำบลดอนหญ้านาง ตำบลหนองน้ำใส อำเภอภาชี  
จังหวัดพระนครศรีอยุธยา ตำบลหนองแขง ตำบลหนองควายโซ ตำบลไถ่เส้า ตำบลหนองสีดา  
อำเภอหนองแขง ตำบลเมืองเก่า ตำบลเส้าไห้ ตำบลสวนดอกไม้ อำเภอเส้าไห้ ตำบลหนองโน  
ตำบลโคกสว่าง ตำบลนาโฉง ตำบลปากเพรียว ตำบลตะกุด ตำบลตลิ่งชัน อำเภอเมืองสระบุรี  
ตำบลตาลเดี่ยว ตำบลแก่งคอย ตำบลบ้านป่า ตำบลทับกวาง อำเภอแก่งคอย ตำบลมวกเหล็ก  
ตำบลมิตรภาพ อำเภอมวกเหล็ก จังหวัดสระบุรี และตำบลพญาเย็น ตำบลกลางดง ตำบลปากช่อง  
ตำบลหนองสาหร่าย ตำบลจันทึก อำเภอปากช่อง ตำบลคลองไผ่ ตำบลลาดบัวขาว ตำบลสีคิ้ว  
อำเภอสีคิ้ว ตำบลมะเกลือเก่า ตำบลเสมา ตำบลสูงเนิน ตำบลโคราช ตำบลกุดจิก ตำบลนากลาง  
อำเภอสูงเนิน ตำบลโคกกรวด ตำบลบ้านใหม่ ตำบลปรุใหญ่ ตำบลหนองจะบก ตำบลในเมือง  
อำเภอเมืองนครราชสีมา จังหวัดนครราชสีมา เพื่อสร้างทางรถไฟ เครื่องประกอบทางรถไฟ ทาง  
และสิ่งจำเป็นอื่นตามโครงการความร่วมมือระหว่างรัฐบาลแห่งราชอาณาจักรไทยและรัฐบาล  
แห่งสาธารณรัฐประชาชนจีน ในการพัฒนาระบบรถไฟความเร็วสูงเพื่อเชื่อมโยงภูมิภาค  
ช่วงกรุงเทพมหานคร - หนองคาย (ระยะที่ ๑ ช่วงกรุงเทพมหานคร - นครราชสีมา)

อาศัยอำนาจตามความในมาตรา ๑๗๕ ของรัฐธรรมนูญแห่งราชอาณาจักรไทย มาตรา ๘  
วรรคหนึ่ง แห่งพระราชบัญญัติว่าด้วยการเวนคืนและการได้มาซึ่งอสังหาริมทรัพย์ พ.ศ. ๒๕๖๒  
และมาตรา ๓๗ ทวิ แห่งพระราชบัญญัติการรถไฟแห่งประเทศไทย พ.ศ. ๒๕๙๔ ซึ่งแก้ไขเพิ่มเติม  
โดยพระราชบัญญัติการรถไฟแห่งประเทศไทย (ฉบับที่ ๕) พ.ศ. ๒๕๓๐ จึงทรงพระกรุณาโปรดเกล้าฯ  
ให้ตราพระราชกฤษฎีกาขึ้นไว้ ดังต่อไปนี้

มาตรา ๑ พระราชกฤษฎีกานี้เรียกว่า “พระราชกฤษฎีกากำหนดเขตที่ดินที่จะเวนคืน  
ในพื้นที่บางส่วนในท้องที่เขตจตุจักร เขตหลักสี่ เขตดอนเมือง กรุงเทพมหานคร อำเภอลำลูกกา  
อำเภอธัญบุรี อำเภอกลองหลวง อำเภอเมืองปทุมธานี อำเภอสสามโคก จังหวัดปทุมธานี อำเภอบางปะอิน  
อำเภอพระนครศรีอยุธยา อำเภออุทัย อำเภอภาชี จังหวัดพระนครศรีอยุธยา อำเภอหนองแขง

อำเภอเสาให้ อำเภอเมืองสระบุรี อำเภอแก่งคอย อำเภอมวกเหล็ก จังหวัดสระบุรี และอำเภอปากช่อง อำเภอสีคิ้ว อำเภอสูงเนิน อำเภอเมืองนครราชสีมา จังหวัดนครราชสีมา เพื่อดำเนินโครงการความร่วมมือระหว่างรัฐบาลแห่งราชอาณาจักรไทยและรัฐบาลแห่งสาธารณรัฐประชาชนจีน ในการพัฒนาระบบรถไฟความเร็วสูงเพื่อเชื่อมโยงภูมิภาค ช่วงกรุงเทพมหานคร - หนองคาย (ระยะที่ ๑ ช่วงกรุงเทพมหานคร - นครราชสีมา) พ.ศ. ๒๕๖๕”

มาตรา ๒ พระราชกฤษฎีกานี้ให้ใช้บังคับตั้งแต่วันถัดจากวันประกาศในราชกิจจานุเบกษา เป็นต้นไป

มาตรา ๓ ที่ดินที่จะเวนคืนตามพระราชกฤษฎีกานี้มีวัตถุประสงค์เพื่อใช้ในการสร้างทางรถไฟ เครื่องประกอบทางรถไฟ ทาง และสิ่งจำเป็นอื่นตามโครงการความร่วมมือระหว่างรัฐบาลแห่งราชอาณาจักรไทยและรัฐบาลแห่งสาธารณรัฐประชาชนจีน ในการพัฒนาระบบรถไฟความเร็วสูงเพื่อเชื่อมโยงภูมิภาค ช่วงกรุงเทพมหานคร - หนองคาย (ระยะที่ ๑ ช่วงกรุงเทพมหานคร - นครราชสีมา)

มาตรา ๔ พระราชกฤษฎีกานี้ให้ใช้บังคับได้มีกำหนดสี่ปี

มาตรา ๕ เขตที่ดินที่จะเวนคืนตามพระราชกฤษฎีกานี้ อยู่ในท้องที่แขวงจตุจักร แขวงลาดยาว เขตจตุจักร แขวงตลาดบางเขน เขตหลักสี่ แขวงสนามบิน เขตดอนเมือง กรุงเทพมหานคร ตำบลคูคต อำเภอลำลูกกา ตำบลประชาธิปัตย์ อำเภอธัญบุรี ตำบลคลองหนึ่ง อำเภอคลองหลวง ตำบลสวนพริกไทย อำเภอเมืองปทุมธานี ตำบลเชียงรากน้อย อำเภอสามโคก จังหวัดปทุมธานี ตำบลเชียงรากน้อย ตำบลชนอนหลวง อำเภอบางปะอิน ตำบลไผ่ลิง ตำบลหัวรอ อำเภอพระนครศรีอยุธยา ตำบลข้าวเม่า อำเภออุทัย ตำบลภาชี ตำบลดอนหญ้านาง ตำบลหนองน้ำใส อำเภอภาชี จังหวัดพระนครศรีอยุธยา ตำบลหนองแขง ตำบลหนองควายโซ ตำบลไก่อ่า ตำบลหนองสีดา อำเภอหนองแขง ตำบลเมืองเก่า ตำบลเสาให้ ตำบลสวนดอกไม้ อำเภอเสาให้ ตำบลหนองโน ตำบลโคกสว่าง ตำบลนาโฉง ตำบลปากเพรียว ตำบลตะกุด ตำบลตลิ่งชัน อำเภอเมืองสระบุรี ตำบลตาลเดี่ยว ตำบลแก่งคอย ตำบลบ้านป่า ตำบลทับกวาง อำเภอแก่งคอย ตำบลมวกเหล็ก ตำบลมิตรภาพ อำเภอมวกเหล็ก จังหวัดสระบุรี และตำบลพญาเย็น ตำบลกลางดง ตำบลปากช่อง ตำบลหนองสาหร่าย ตำบลจันทึก อำเภอปากช่อง ตำบลคลองไผ่ ตำบลลาดบัวขาว ตำบลสีคิ้ว อำเภอสีคิ้ว ตำบลมะเกลือเก่า ตำบลเสมา ตำบลสูงเนิน ตำบลโคราช ตำบลกุดจิก ตำบลนากลาง

อำเภอสูงเนิน ตำบลโคกกรวด ตำบลบ้านใหม่ ตำบลปรุใหญ่ ตำบลหนองจะบก ตำบลในเมือง อำเภอเมืองนครราชสีมา จังหวัดนครราชสีมา มีส่วนแคบที่สุดหนึ่งร้อยเมตร และส่วนกว้างที่สุดหนึ่งพันเก้าสิบแปดเมตร ทั้งนี้ ภายในแนวเขตตามแผนที่ท้ายพระราชกฤษฎีกานี้

มาตรา ๖ ให้เริ่มต้นเข้าสำรวจที่ดินและอสังหาริมทรัพย์ที่อยู่ภายในแนวเขตที่ดินที่จะเวนคืนตามพระราชกฤษฎีกานี้ภายในหกสิบวันนับแต่วันที่พระราชกฤษฎีกานี้ใช้บังคับ

มาตรา ๗ ให้การรถไฟแห่งประเทศไทยเป็นเจ้าหน้าที่ในการเวนคืน

มาตรา ๘ ให้รัฐมนตรีว่าการกระทรวงคมนาคมรักษาการตามพระราชกฤษฎีกานี้

ผู้รับสนองพระบรมราชโองการ

พลเอก ประยุทธ์ จันทร์โอชา

นายกรัฐมนตรี

แผนที่ท้ายพระราชกฤษฎีกากำหนดเขตที่ดินที่จะเวนคืน

ในพื้นที่บางส่วนในท้องที่เขตจตุจักร เขตหลักสี่ เขตดอนเมือง กรุงเทพมหานคร อำเภอลำลูกกา อำเภอรัญญี อำเภอคลองหลวง อำเภอเมืองปทุมธานี อำเภอสามโคก จังหวัดปทุมธานี อำเภอบางปะอิน อำเภอพระนครศรีอยุธยา อำเภอดุสิต อำเภอภาชี จังหวัดพระนครศรีอยุธยา อำเภอหนองแขง อำเภอเสนาให้ อำเภอเมืองสระบุรี อำเภอแก่งคอย อำเภอมวกเหล็ก จังหวัดสระบุรี และอำเภอปากช่อง อำเภอสีคิ้ว อำเภอสูงเนิน อำเภอเมืองนครราชสีมา จังหวัดนครราชสีมา

เพื่อดำเนินโครงการความร่วมมือระหว่างรัฐบาลแห่งราชอาณาจักรไทยและรัฐบาลแห่งสาธารณรัฐประชาชนจีน

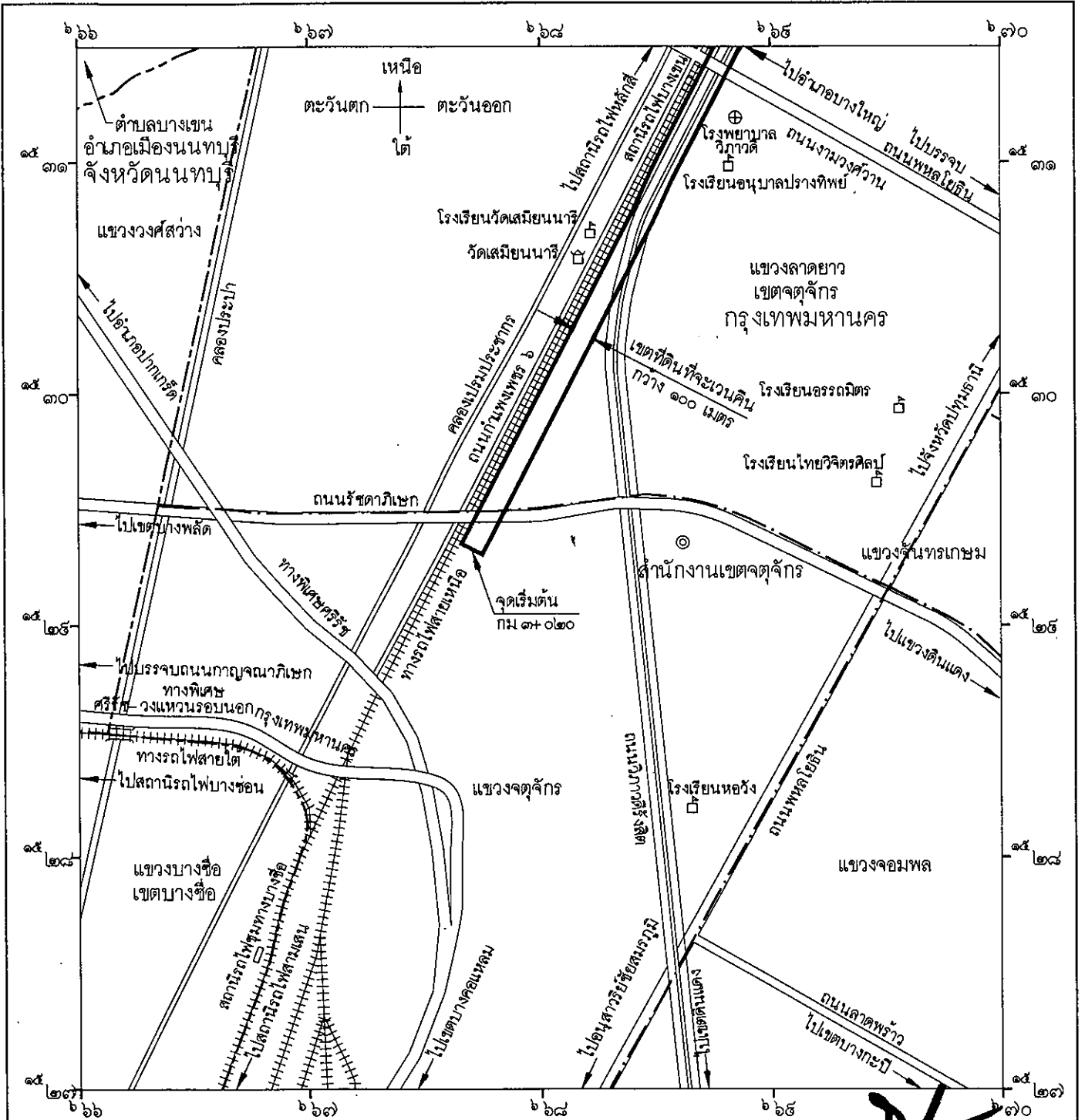
\* ในการพัฒนาระบบรถไฟความเร็วสูงเพื่อเชื่อมโยงภูมิภาค ช่วงกรุงเทพมหานคร - หนองคาย (ระยะที่ ๑ ช่วงกรุงเทพมหานคร - นครราชสีมา)

พ.ศ. ๒๕๖๕

มาตราส่วน ๑ : ๒๕,๐๐๐

๐ ๐.๕ ๑ ๑.๕ ๒ กิโลเมตร

แผนที่หมายเลข ๑/๓๑



เครื่องหมาย

- แนวเขตที่ดินที่จะเวนคืน
- - - - - เขตจังหวัด
- - - - - เขตอำเภอ เขตกิ่งอำเภอ เขตของเขต
- - - - - เขตตำบล เขตองค์การบริหารส่วนตำบล เขตของแขวง
- ==== ทางหลวง ถนน ขอบ
- +++++ ทางรถไฟ
- ~~~~~ สะพาน
- ~~~~~ แม่น้ำ คลอง ห้วย

- ⊙ ที่ว่าการอำเภอ
- ⊕ โรงพยาบาล สถานีอนามัย
- ⊖ มหาวิทยาลัย วิทยาลัย โรงเรียน
- ⊘ วัด ศาสนสถาน
- สถานีรถไฟ

(นายสมโชค อิศวรานุรักษ์)  
หัวหน้ากองจัดการที่ดิน

(นายสุเมตเดช คุปะวิโรจน์)  
วิศวกรใหญ่ฝ่ายโครงการพิเศษและก่อสร้าง

(นายนิรุฒ มณีพันธ์)  
ผู้ว่าการรถไฟแห่งประเทศไทย

แผนที่ท้ายพระราชกฤษฎีกากำหนดเขตที่ดินที่จะเวนคืน

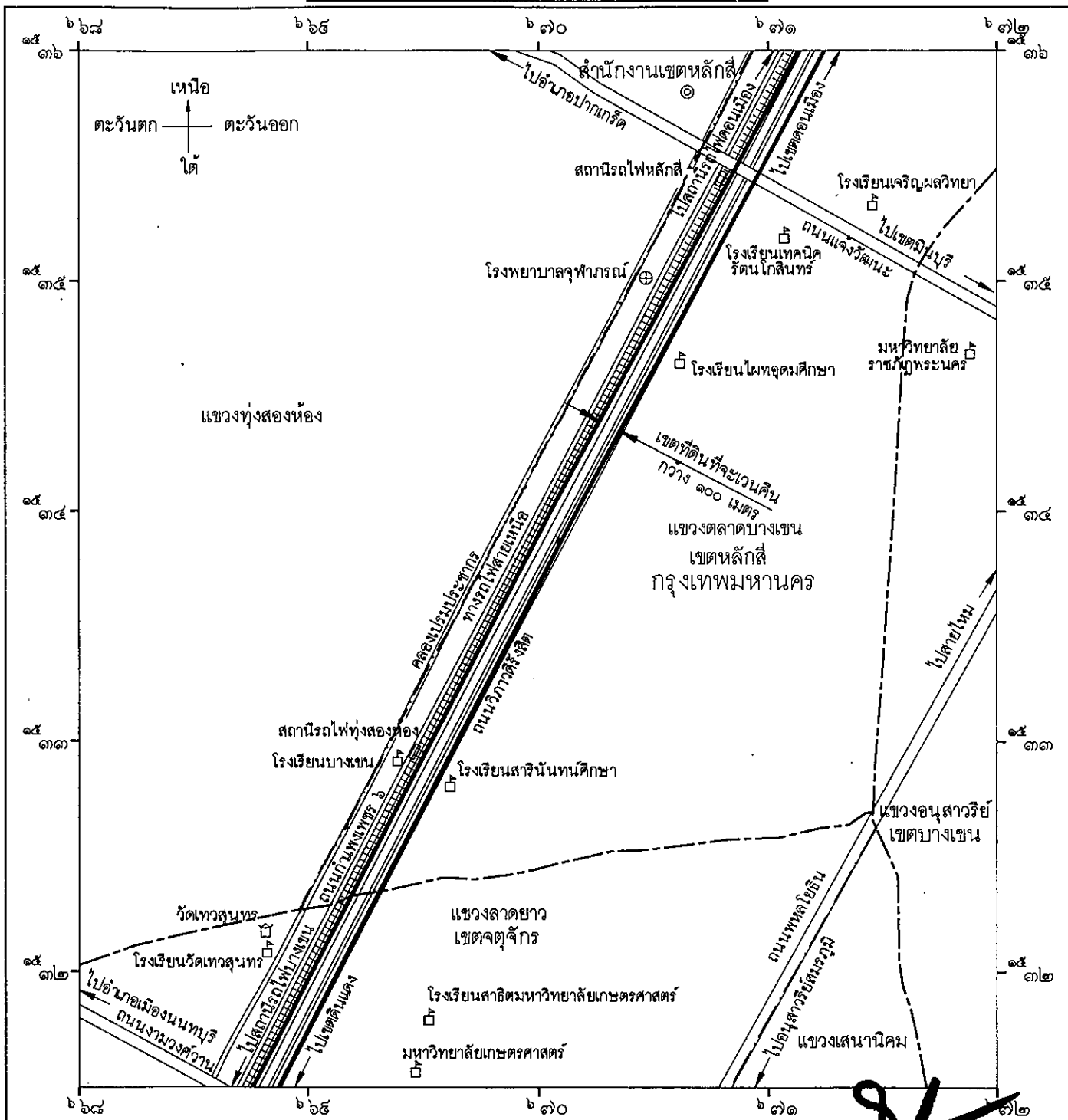
ในพื้นที่บางส่วนของท้องที่เขตจตุจักร เขตหลักสี่ เขตดอนเมือง กรุงเทพมหานคร อำเภอลำลูกกา อำเภอกัญญบุรี อำเภอคลองหลวง อำเภอเมืองปทุมธานี อำเภอสองโคก จังหวัดปทุมธานี อำเภอบางปะอิน อำเภอพระนครศรีอยุธยา อำเภออุทัย อำเภอภาชี จังหวัดพระนครศรีอยุธยา อำเภอหนองแขง อำเภอเสนาให้ อำเภอมืองสระบุรี อำเภอแก่งคอย อำเภอมวกเหล็ก จังหวัดสระบุรี และอำเภอปากช่อง อำเภอสีคิ้ว อำเภอสูงเนิน อำเภอเมืองนครราชสีมา จังหวัดนครราชสีมา เพื่อดำเนินโครงการความร่วมมือระหว่างรัฐบาลแห่งราชอาณาจักรไทยและรัฐบาลแห่งสาธารณรัฐประชาชนจีน

ในการพัฒนาระบบรถไฟความเร็วสูงเพื่อเชื่อมโยงภูมิภาค ช่วงกรุงเทพมหานคร - หนองคาย (ระยะที่ ๑ ช่วงกรุงเทพมหานคร - นครราชสีมา) พ.ศ. ๒๕๖๕

มาตราส่วน ๑ : ๒๕,๐๐๐

๐ ๐.๕ ๑ ๑.๕ ๒ กิโลเมตร

แผนที่หมายเลข ๒/๓๑



เครื่องหมาย

- |           |   |   |                               |
|-----------|---|---|-------------------------------|
| —         | แนวเขตที่ดินที่จะเวนคืน                     | ⊙ | ที่ว่าการอำเภอ                |
| - - -     | เขตอำเภอ เขตกิ่งอำเภอ เขตของเขต             | ⊕ | โรงพยาบาล สถานีอนามัย         |
| — · — · — | เขตตำบล เขตองค์การบริหารส่วนตำบล เขตของแขวง | ▣ | มหาวิทยาลัย วิทยาลัย โรงเรียน |
| ====      | ทางหลวง ถนน ซอย                             | ⌘ | วัด ศาสนสถาน                  |
| +++++     | ทางรถไฟ                                     | □ | สถานีรถไฟ                     |
| ~~~~~     | แม่น้ำ คลอง ห้วย                            |   |                               |

(นายสมโชค อินทร์รักษ์)  
หัวหน้ากองจัดการที่ดิน

(นายสุรเดช รูปะวีโรจน์)  
วิศวกรในฝ่ายโครงการพิเศษและก่อสร้าง

(นายนิรุฒ มณีพันธ์)  
ผู้ว่าการรถไฟแห่งประเทศไทย

แผนที่ท้ายพระราชกฤษฎีกากำหนดเขตที่ดินที่จะเวนคืน

ในพื้นที่บางส่วนในท้องที่เขตจตุจักร เขตหลักสี่ เขตดอนเมือง กรุงเทพมหานคร อำเภอลำลูกกา อำเภอธัญบุรี อำเภอลองหลวง อำเภอเมืองปทุมธานี อำเภอสามโคก จังหวัดปทุมธานี อำเภอบางปะอิน อำเภอพระนครศรีอยุธยา อำเภออุทัย อำเภอภาชี จังหวัดพระนครศรีอยุธยา อำเภอหนองแขง อำเภอเสนาให้ อำเภอเมืองสระบุรี อำเภอแก่งคอย อำเภอมวกเหล็ก จังหวัดสระบุรี และอำเภอปากช่อง อำเภอสีคิ้ว อำเภอสูงเนิน อำเภอเมืองนครราชสีมา จังหวัดนครราชสีมา

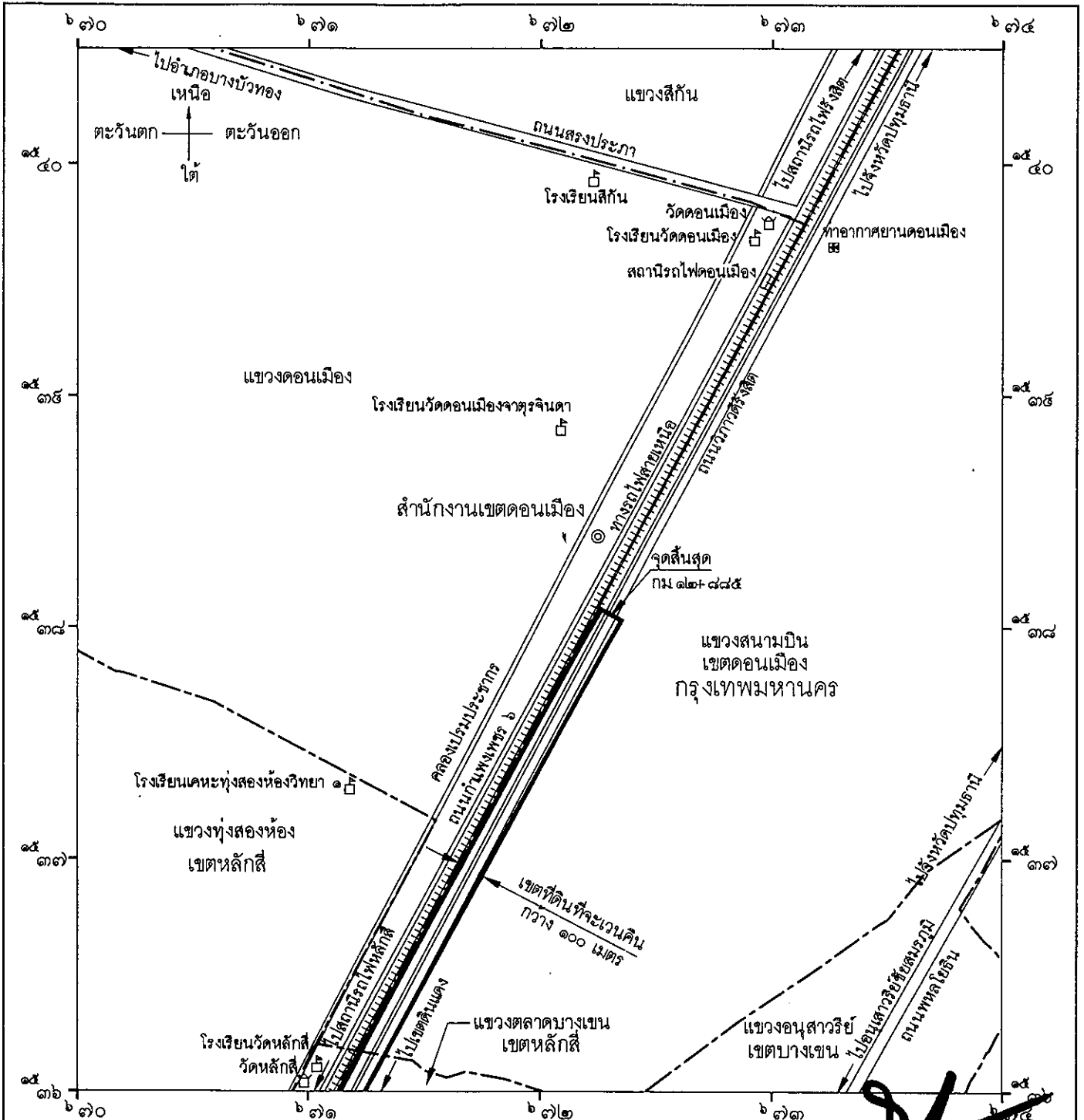
เพื่อดำเนินโครงการความร่วมมือระหว่างรัฐบาลแห่งราชอาณาจักรไทยและรัฐบาลแห่งสาธารณรัฐประชาชนจีน

ในการพัฒนาระบบรถไฟความเร็วสูงเพื่อเชื่อมโยงภูมิภาค ช่วงกรุงเทพมหานคร - หนองคาย (ระยะที่ ๑ ช่วงกรุงเทพมหานคร - นครราชสีมา) พ.ศ. ๒๕๖๕

มาตราส่วน ๑ : ๒๕,๐๐๐



แผนที่หมายเลข ๓/๓๑



เครื่องหมาย

- |           |   |   |                               |
|-----------|---|---|-------------------------------|
| —         | แนวเขตที่ดินที่จะเวนคืน                     | ⊙ | ที่ทำการอำเภอ                 |
| - - -     | เขตอำเภอ เขตกิ่งอำเภอ เขตของเขต             | □ | มหาวิทยาลัย วิทยาลัย โรงเรียน |
| - · - · - | เขตตำบล เขตองค์การบริหารส่วนตำบล เขตของแขวง | ⊠ | วัด ศาสนสถาน                  |
| ====      | ทางหลวง ถนน ซอย                             | ⊞ | สนามบิน                       |
| +++++     | ทางรถไฟ                                     | □ | สถานีรถไฟ                     |
| ~~~~~     | แม่น้ำ คลอง ห้วย                            |   |                               |

(นายสมโชค อินทร์สุข)  
หัวหน้ากองจัดการที่ดิน

(นายสุรณเดช ภูปะวีโรจน์)  
วิศวกรใหญ่ฝ่ายโครงการพิเศษและก่อสร้าง

(นายนิรุฒ มณีพันธ์)  
ผู้อำนวยการรถไฟแห่งประเทศไทย

แผนที่ท้ายพระราชกฤษฎีกากำหนดเขตที่ดินที่จะเวนคืน

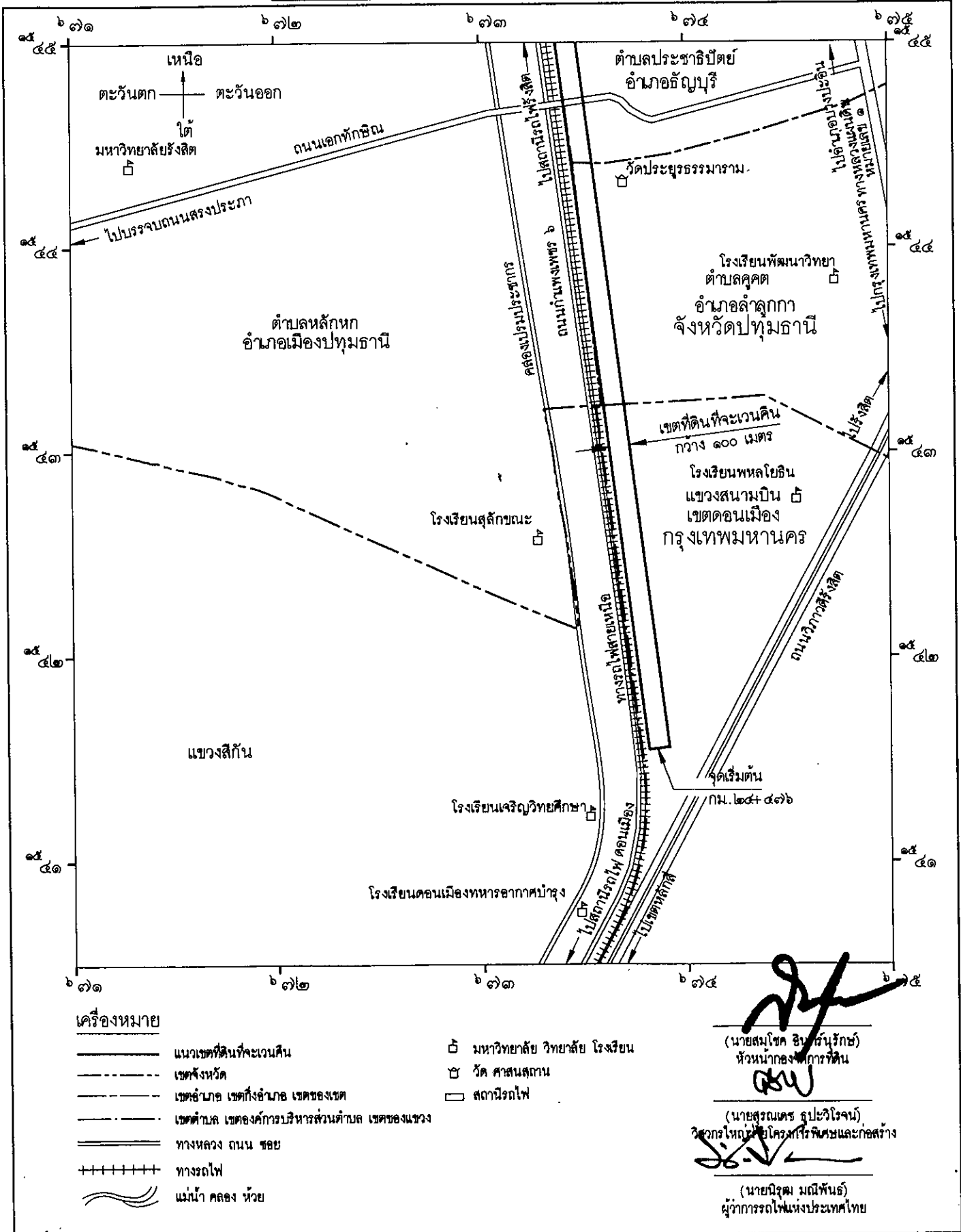
ในพื้นที่บางส่วนของท้องที่เขตจตุจักร เขตหลักสี่ เขตดอนเมือง กรุงเทพมหานคร อำเภอลำลูกกา อำเภอธัญบุรี อำเภอคลองหลวง อำเภอเมืองปทุมธานี อำเภอสามโคก จังหวัดปทุมธานี อำเภอบางปะอิน อำเภอพระนครศรีอยุธยา อำเภอกุทัย อำเภอภาชี จังหวัดพระนครศรีอยุธยา อำเภอหนองแขง อำเภอเสนาให้ อำเภอเมืองสระบุรี อำเภอแก่งคอย อำเภอมวกเหล็ก จังหวัดสระบุรี และอำเภอปากช่อง อำเภอสีคิ้ว อำเภอสูงเนิน อำเภอเมืองนครราชสีมา จังหวัดนครราชสีมา เพื่อดำเนินโครงการความร่วมมือระหว่างรัฐบาลแห่งราชอาณาจักรไทยและรัฐบาลแห่งสาธารณรัฐประชาชนจีน

ในการพัฒนาระบบรถไฟความเร็วสูงเพื่อเชื่อมโยงภูมิภาค ช่วงกรุงเทพมหานคร - หนองคาย (ระยะที่ ๑ ช่วงกรุงเทพมหานคร - นครราชสีมา) พ.ศ. ๒๕๖๕

มาตราส่วน ๑ : ๒๕,๐๐๐

๐ ๐.๕ ๑ ๑.๕ ๒ กิโลเมตร

แผนที่หมายเลข ๔/๓๑





แผนที่ท้ายพระราชกฤษฎีกากำหนดเขตที่ดินที่จะเวนคืน

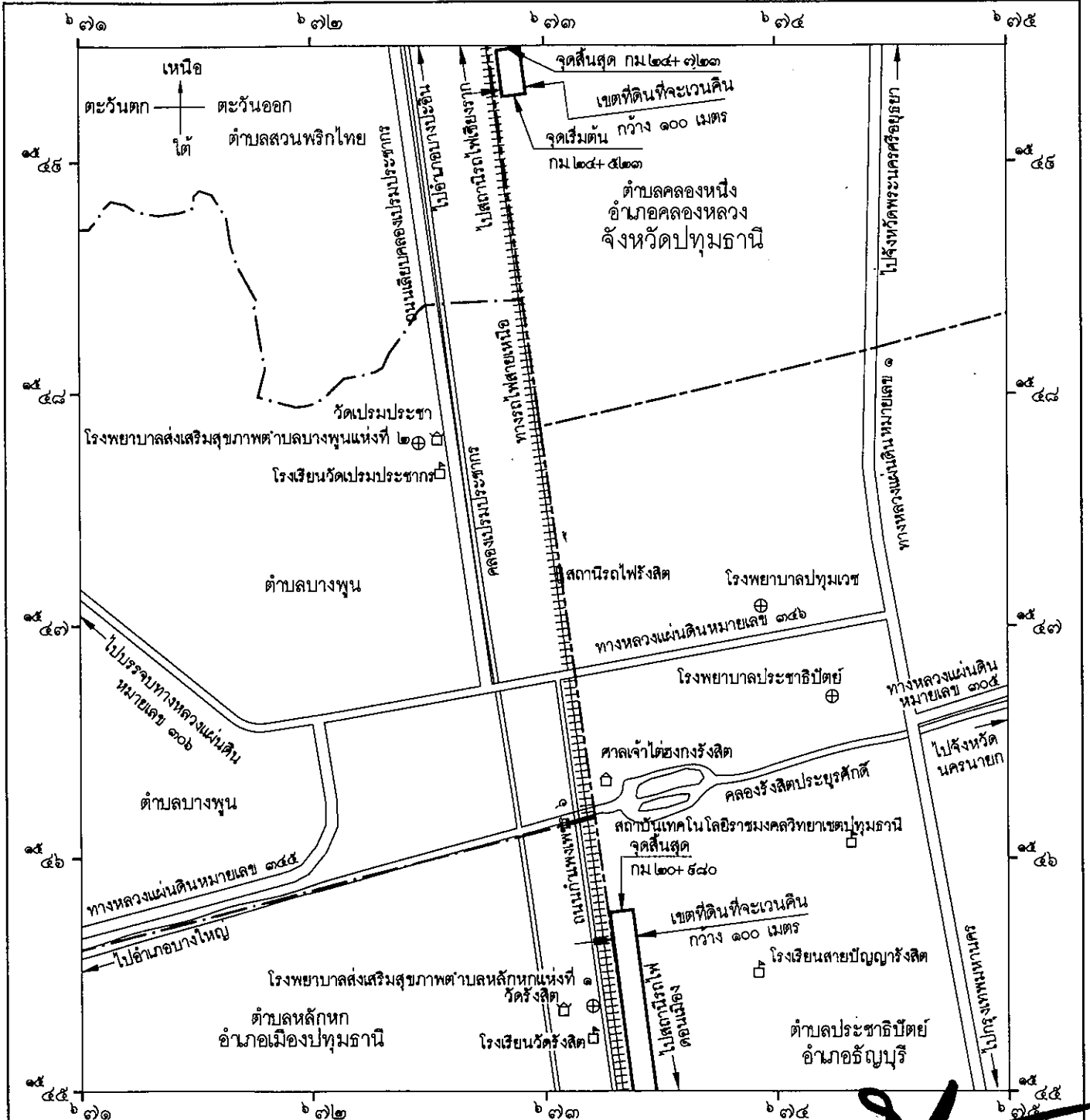
ในพื้นที่บางส่วนของท้องที่เขตตจว.จ.ก. เขตหลักสี่ เขตดอนเมือง กรุงเทพมหานคร อำเภอลำลูกกา อำเภอธัญบุรี อำเภอคลองหลวง อำเภอเมืองปทุมธานี อำเภอสามโคก จังหวัดปทุมธานี อำเภอบางปะอิน อำเภอพระนครศรีอยุธยา อำเภออุทัย อำเภอภาชี จังหวัดพระนครศรีอยุธยา อำเภอหนองแขง อำเภอเสนาให้ เพื่อดำเนินโครงการความร่วมมือระหว่างรัฐบาลแห่งราชอาณาจักรไทยและรัฐบาลแห่งสาธารณรัฐประชาชนจีน

ในการพัฒนาระบบรถไฟความเร็วสูงเพื่อเชื่อมโยงภูมิภาค ช่วงกรุงเทพมหานคร - หนองคาย (ระยะที่ ๑ ช่วงกรุงเทพมหานคร - นครราชสีมา) พ.ศ. ๒๕๖๕

มาตราส่วน ๑ : ๒๕,๐๐๐

๐ ๐.๕ ๑ ๑.๕ ๒ กิโลเมตร

แผนที่หมายเลข ๕/๓๑



เครื่องหมาย

- แนวเขตที่ดินที่จะเวนคืน
- - - - - เขตอำเภอ เขตกิ่งอำเภอ
- ..... เขตตำบล เขตองค์การบริหารส่วนตำบล
- ==== ทางหลวง ถนน ซอย
- +++++ ทางรถไฟ
- ~~~~~ แม่น้ำ คลอง ห้วย

- ⊕ โรงพยาบาล สถานอนามัย
- ▣ มหาวิทยาลัย วิทยาลัย โรงเรียน
- ☸ วัด ศาลสถาน
- ⊠ ศาลเจ้า ศาลเทพารักษ์
- สถานีรถไฟ

(นายสมโชค อินทร์บุรีรักษ์)  
หัวหน้ากองจัดการที่ดิน

(นายสุรเดช รูปะวีโรจน์)  
วิศวกรใหญ่ฝ่ายโครงการพิเศษและก่อสร้าง

(นายนิรุฒ มณีพันธ์)  
ผู้ว่าการรถไฟแห่งประเทศไทย

แผนที่ท้ายพระราชกฤษฎีกากำหนดเขตที่ดินที่จะเวนคืน

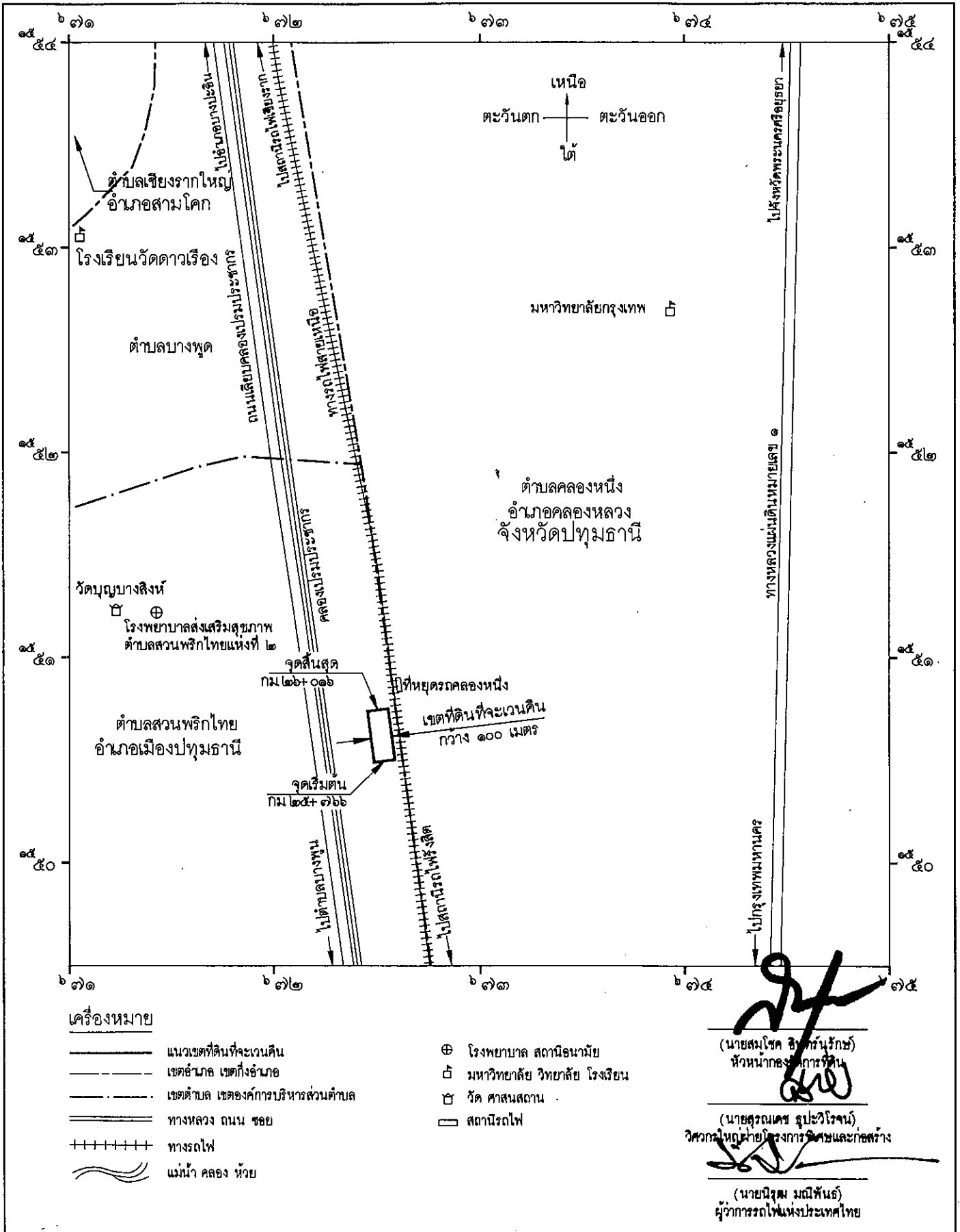
ในพื้นที่บางส่วนของท้องที่เขตจตุจักร เขตหลักสี่ เขตดอนเมือง กรุงเทพมหานคร อำเภอลำลูกกา อำเภอธัญบุรี อำเภอคลองหลวง อำเภอเมืองปทุมธานี อำเภอสามโคก จังหวัดปทุมธานี อำเภอบางปะอิน อำเภอพระนครศรีอยุธยา อำเภออุทัย อำเภอภาชี จังหวัดพระนครศรีอยุธยา อำเภอหนองแซง อำเภอเสนาห์ อำเภอเมืองสระบุรี อำเภอแก่งคอย อำเภอมวกเหล็ก จังหวัดสระบุรี และอำเภอปากช่อง อำเภอสีคิ้ว อำเภอสูงเนิน อำเภอเมืองนครราชสีมา จังหวัดนครราชสีมา เพื่อดำเนินโครงการความร่วมมือระหว่างรัฐบาลแห่งราชอาณาจักรไทยและรัฐบาลแห่งสาธารณรัฐประชาชนจีน

ในการพัฒนาระบบรถไฟความเร็วสูงเพื่อเชื่อมโยงภูมิภาค ช่วงกรุงเทพมหานคร - หนองคาย (ระยะที่ ๑ ช่วงกรุงเทพมหานคร - นครราชสีมา) พ.ศ. ๒๕๖๕

มาตราส่วน ๑ : ๒๕,๐๐๐

๐ ๐.๕ ๑ ๑.๕ ๒ กิโลเมตร

แผนที่หมายเลข ๖/๓๑



แผนที่ท้ายพระราชกฤษฎีกากำหนดเขตที่ดินที่จะเวนคืน

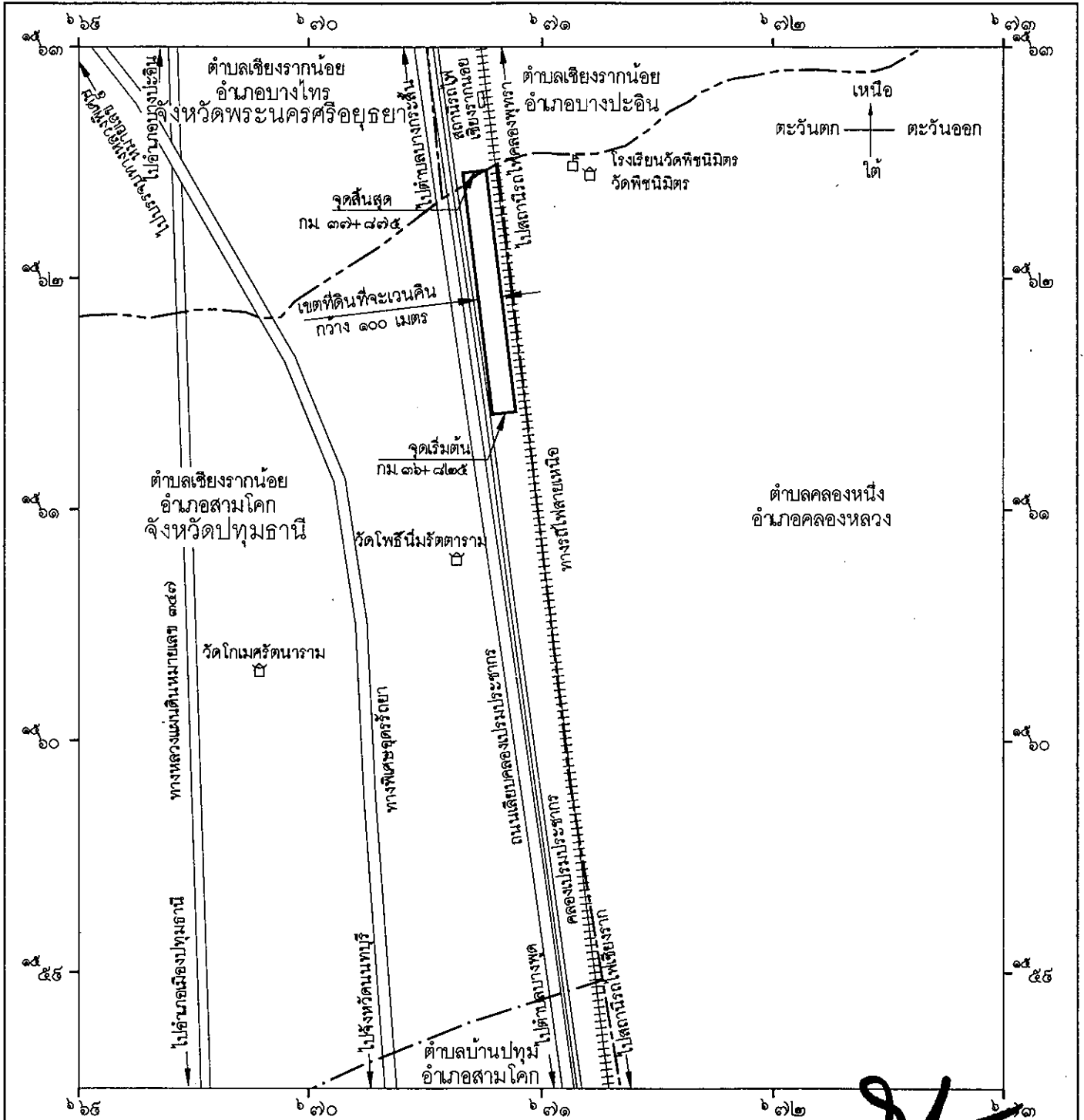
ในพื้นที่บางส่วนในท้องที่เขตจตุจักร เขตหลักสี่ เขตดอนเมือง กรุงเทพมหานคร อำเภอลำลูกกา อำเภอธัญบุรี อำเภอลองหลวง อำเภอเมืองปทุมธานี อำเภอสามโคก จังหวัดปทุมธานี อำเภอบางปะอิน อำเภอพระนครศรีอยุธยา อำเภอดุสิต อำเภอภาชี จังหวัดพระนครศรีอยุธยา อำเภอหนองแขง อำเภอเสนาให้ อำเภอเมืองสระบุรี อำเภอแก่งคอย อำเภอมวกเหล็ก จังหวัดสระบุรี และอำเภอปากช่อง อำเภอสีคิ้ว อำเภอสูงเนิน อำเภอเมืองนครราชสีมา จังหวัดนครราชสีมา เพื่อดำเนินโครงการความร่วมมือระหว่างรัฐบาลแห่งราชอาณาจักรไทยและรัฐบาลแห่งสาธารณรัฐประชาชนจีน

ในการพัฒนาระบบรถไฟความเร็วสูงเพื่อเชื่อมโยงภูมิภาค ช่วงกรุงเทพมหานคร - หนองคาย (ระยะที่ ๑ ช่วงกรุงเทพมหานคร - นครราชสีมา) พ.ศ. ๒๕๖๕

มาตราส่วน ๑ : ๒๕,๐๐๐

๐ ๑๕ ๓๐ ๔๕ ๖๐ กิโลเมตร

แผนที่หมายเลข ๗/๓๑



เครื่องหมาย

- แนวเขตที่ดินที่จะเวนคืน
- - - - - เขตจังหวัด
- - - - - เขตอำเภอ เขตกิ่งอำเภอ
- - - - - เขตตำบล เขตองค์การบริหารส่วนตำบล
- == ทางหลวง ถนน ซอย
- +++++ ทางรถไฟ
- ~~~~~ แม่น้ำ คลอง ห้วย

- ⊕ โรงพยาบาล สถานีอนามัย
- ▣ มหาวิทยาลัย วิทยาลัย โรงเรียน
- ⊠ วัด ศาสนสถาน
- สถานีรถไฟ

(นายสมโชค อินทร์รักษา)  
หัวหน้ากองจัดการที่ดิน

(นายสุรตเดช ฐปะวิโรจน์)  
วิศวกรใหญ่ฝ่ายโครงการพิเศษและก่อสร้าง

(นายนิรุฒ มณีพันธ์)  
ผู้จัดการรถไฟแห่งประเทศไทย

แผนที่ท้ายพระราชกฤษฎีกากำหนดเขตที่ดินที่จะเวนคืน

ในพื้นที่บางส่วนของท้องที่เขตจตุจักร เขตหลักสี่ เขตดอนเมือง กรุงเทพมหานคร อำเภอตำบุงกา อำเภอธัญบุรี อำเภอลองหลวง อำเภอเมืองปทุมธานี อำเภอสามโคก จังหวัดปทุมธานี อำเภอบางปะอิน อำเภอพระนครศรีอยุธยา อำเภออุทัย อำเภอภาชี จังหวัดพระนครศรีอยุธยา อำเภอหนองแขง อำเภอเสนาให้ อำเภอเมืองสระบุรี อำเภอแก่งคอย อำเภอมวกเหล็ก จังหวัดสระบุรี และอำเภอปากช่อง อำเภอสีคิ้ว อำเภอสูงเนิน อำเภอเมืองนครราชสีมา จังหวัดนครราชสีมา

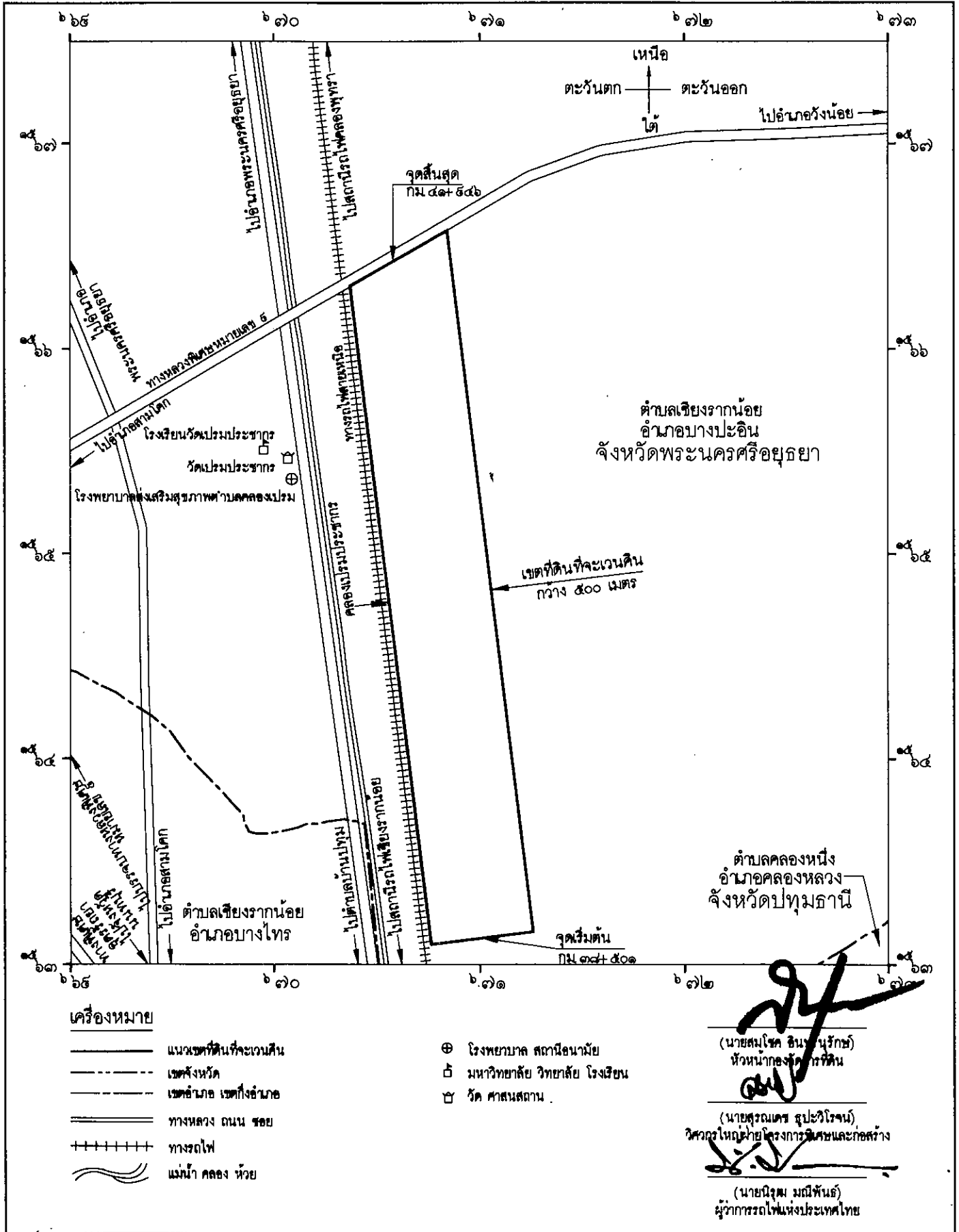
เพื่อดำเนินโครงการความร่วมมือระหว่างรัฐบาลแห่งราชอาณาจักรไทยและรัฐบาลแห่งสาธารณรัฐประชาชนจีน

ในการพัฒนาระบบรถไฟความเร็วสูงเพื่อเชื่อมโยงภูมิภาค ช่วงกรุงเทพมหานคร - หนองคาย (ระยะที่ ๑ ช่วงกรุงเทพมหานคร - นครราชสีมา) พ.ศ. ๒๕๖๕

มาตราส่วน ๑ : ๒๕,๐๐๐

๐.๕ ๑.๕ ๒ กิโลเมตร

แผนที่หมายเลข ๘/๓๑



แผนที่ท้ายพระราชกฤษฎีกากำหนดเขตที่ดินที่จะเวนคืน

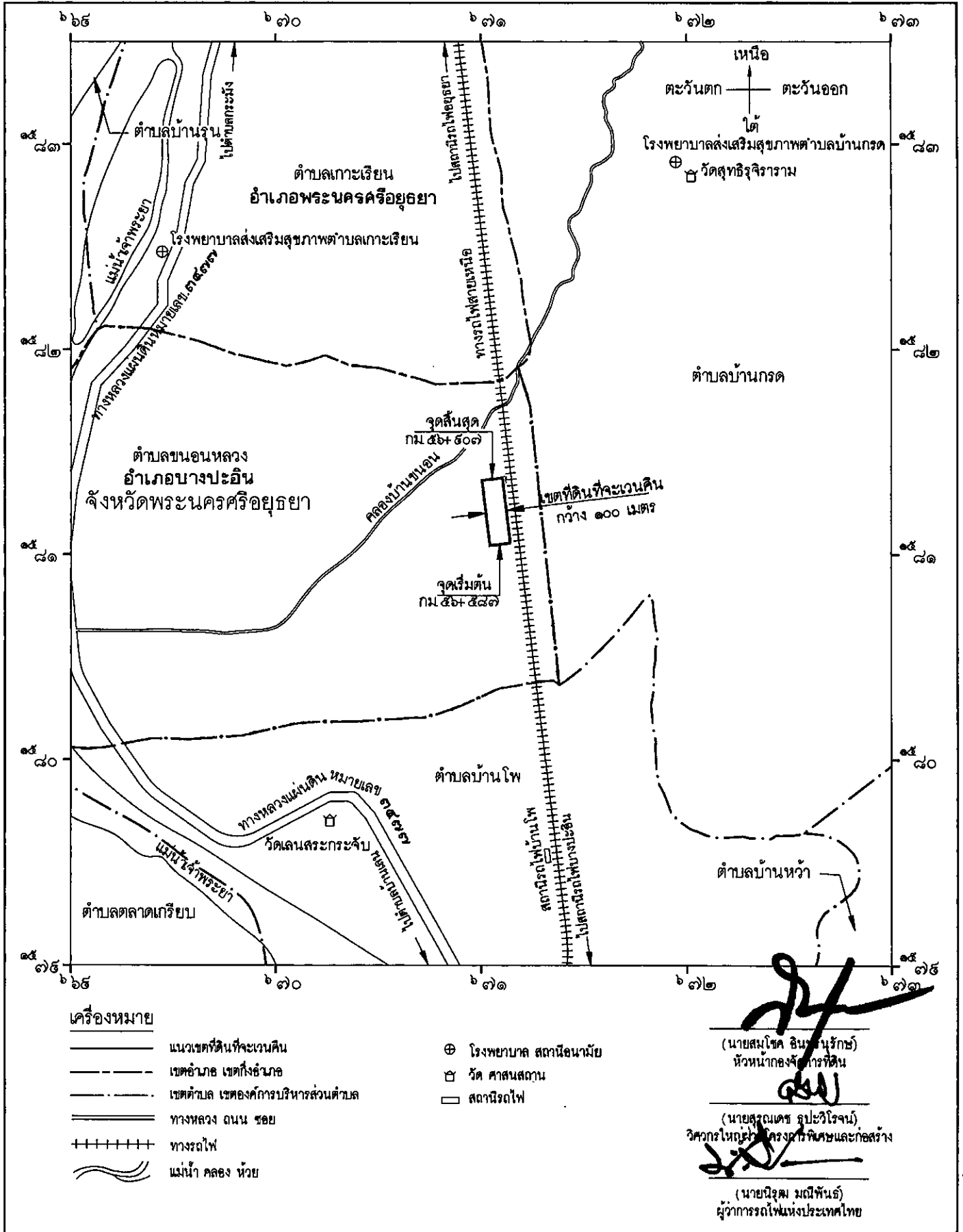
ในพื้นที่บางส่วนในท้องที่เขตจตุจักร เขตหลักสี่ เขตดอนเมือง กรุงเทพมหานคร อำเภอลำลูกกา อำเภอธัญบุรี อำเภอคลองหลวง อำเภอเมืองปทุมธานี อำเภอสสามโคก จังหวัดปทุมธานี อำเภอบางปะอิน อำเภอพระนครศรีอยุธยา อำเภอกุทัย อำเภอภาชี จังหวัดพระนครศรีอยุธยา อำเภอหนองแขง อำเภอเสนาให้ อำเภอเมืองสระบุรี อำเภอแก่งคอย อำเภอมวกเหล็ก จังหวัดสระบุรี และอำเภอปากช่อง อำเภอสีคิ้ว อำเภอสูงเนิน อำเภอเมืองนครราชสีมา จังหวัดนครราชสีมา เพื่อดำเนินโครงการความร่วมมือระหว่างรัฐบาลแห่งราชอาณาจักรไทยและรัฐบาลแห่งสาธารณรัฐประชาชนจีน

ในการพัฒนาระบบรถไฟความเร็วสูงเพื่อเชื่อมโยงภูมิภาค ช่วงกรุงเทพมหานคร - หนองคาย (ระยะที่ ๑ ช่วงกรุงเทพมหานคร - นครราชสีมา) พ.ศ. ๒๕๖๕

มาตราส่วน ๑ : ๒๕,๐๐๐



แผนที่หมายเลข ๘/๓๑



- เครื่องหมาย**
- แนวเขตที่ดินที่จะเวนคืน
  - - - เขตอำเภอ เขตกิ่งอำเภอ
  - · - · - เขตตำบล เขตองค์การบริหารส่วนตำบล
  - == ทางหลวง ถนน ซอย
  - +++++ ทางรถไฟ
  - ~ แม่น้ำ คลอง ห้วย

- ⊕ โรงพยาบาล สถานีอนามัย
- ☐ วัด ศาสนสถาน
- สถานีรถไฟ

(นายสมโชค อินทร์รักษ์)  
หัวหน้ากองจัดการที่ดิน

(นายสุรเดช รูปะวิโรจน์)  
วิศวกรใหญ่ฝ่ายโครงการพิเศษและก่อสร้าง

(นายนิรุฒ มณีพันธ์)  
ผู้ว่าการรถไฟแห่งประเทศไทย

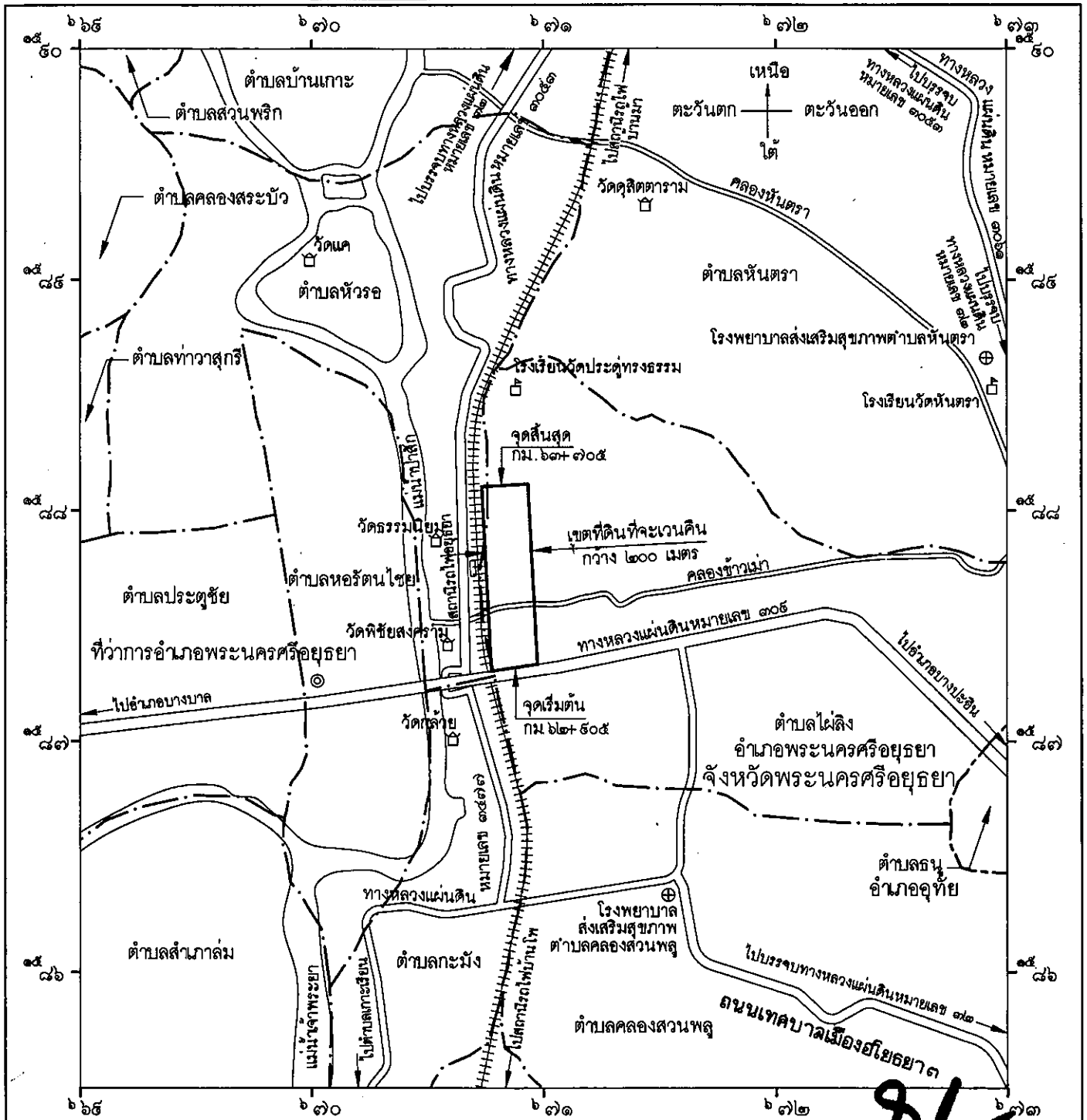
แผนที่ท้ายพระราชกฤษฎีกากำหนดเขตที่ดินที่จะเวนคืน

ในพื้นที่บางส่วนในท้องที่เขตจตุจักร เขตหลักสี่ เขตดอนเมือง กรุงเทพมหานคร อำเภอลำลูกกา อำเภอธัญบุรี อำเภอคลองหลวง อำเภอเมืองปทุมธานี อำเภอสามโคก จังหวัดปทุมธานี อำเภอบางปะอิน อำเภอพระนครศรีอยุธยา อำเภอดุสิต อำเภอภาชี จังหวัดพระนครศรีอยุธยา อำเภอหนองแขง อำเภอเสนาให้  
 เพื่อดำเนินโครงการความร่วมมือระหว่างรัฐบาลแห่งราชอาณาจักรไทยและรัฐบาลแห่งสาธารณรัฐประชาชนจีน  
 ในการพัฒนาระบบรถไฟความเร็วสูงเพื่อเชื่อมโยงภูมิภาค ช่วงกรุงเทพมหานคร - หนองคาย (ระยะที่ ๑ ช่วงกรุงเทพมหานคร - นครราชสีมา)  
 พ.ศ. ๒๕๖๕

มาตราส่วน ๑ : ๒๕,๐๐๐

๐ ๐.๕ ๑ ๑.๕ ๒ กิโลเมตร

แผนที่หมายเลข ๑๐/๓๑



เครื่องหมาย

- แนวเขตที่ดินที่จะเวนคืน
- - - - - เขตอำเภอ เขตกิ่งอำเภอ
- เขตตำบล เขตองค์การบริหารส่วนตำบล
- == ทางหลวง ถนน ขอบ
- +++++ ทางรถไฟ
- ~ แม่น้ำ คลอง ห้วย

- ⊙ ที่ว่าการอำเภอ
- ⊕ โรงพยาบาล สถานีอนามัย
- ⊖ มหาวิทยาลัย วิทยาลัย โรงเรียน
- ☒ วัด ศาสนสถาน
- สถานีรถไฟ

(นายสมโชค อินทร์รักษ์)  
 หัวหน้ากองจัดการที่ดิน

(นายสุรเดช ฐปะวีโรจน์)  
 วิศวกรใหญ่ฝ่ายโครงการพิเศษและก่อสร้าง

(นายนิรุฒ มณีพันธ์)  
 ผู้ว่าการรถไฟแห่งประเทศไทย

แผนที่ท้ายพระราชกฤษฎีกากำหนดเขตที่ดินที่จะเวนคืน

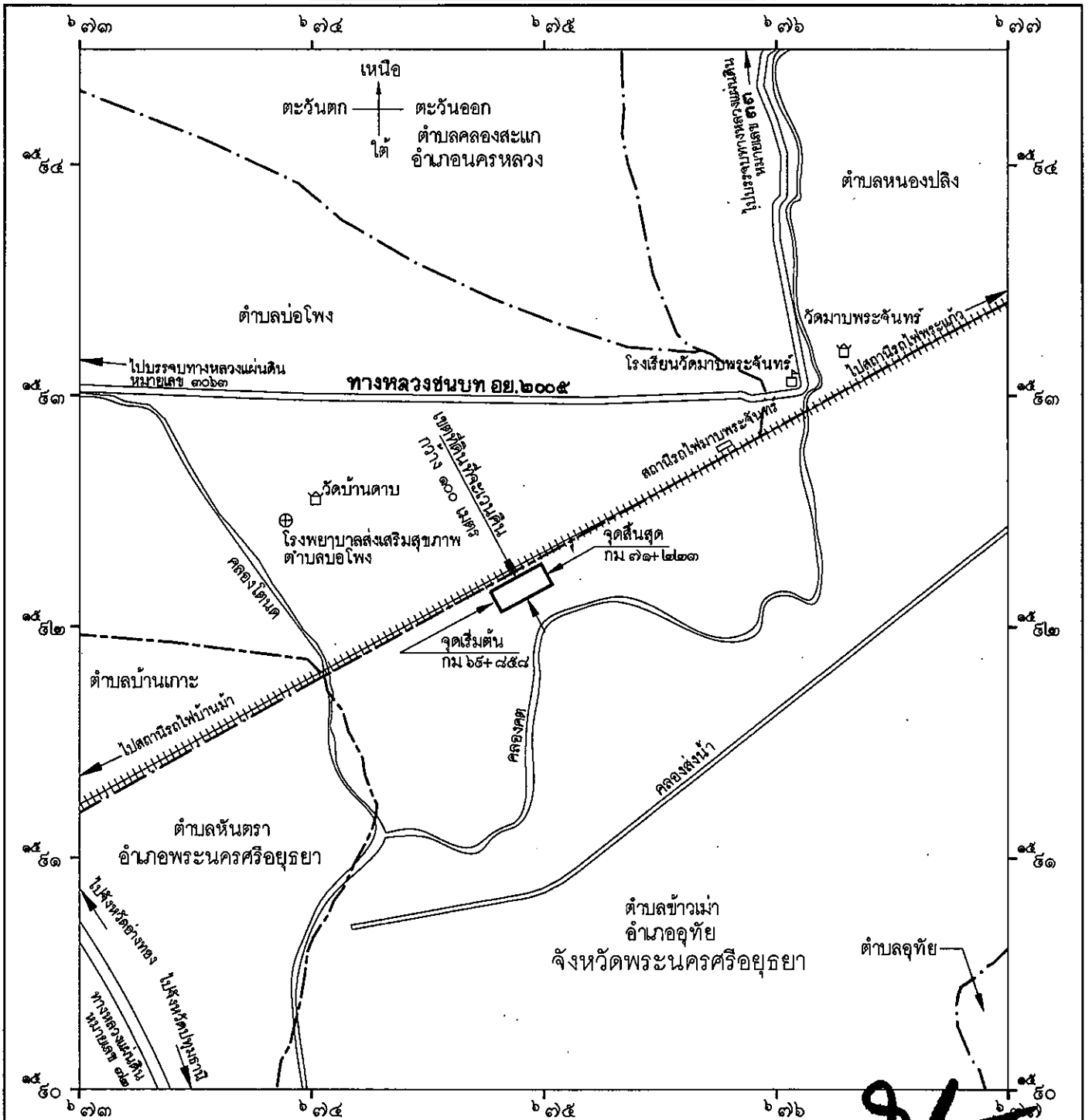
ในพื้นที่บางส่วนในท้องที่เขตจตุจักร เขตหลักสี่ เขตดอนเมือง กรุงเทพมหานคร อำเภอลำลูกกา อำเภอธัญบุรี อำเภอลองหลวง อำเภอเมืองปทุมธานี อำเภอสามโคก จังหวัดปทุมธานี อำเภอบางปะอิน อำเภอพระนครศรีอยุธยา อำเภออุทัย อำเภอภาชี จังหวัดพระนครศรีอยุธยา อำเภอหนองแซง อำเภอเสนาให้ อำเภอเมืองสระบุรี อำเภอแก่งคอย อำเภอผักไห่ จังหวัดสระบุรี และอำเภอปากช่อง อำเภอสีคิ้ว อำเภอสูงเนิน อำเภอเมืองนครราชสีมา จังหวัดนครราชสีมา เพื่อดำเนินโครงการความร่วมมือระหว่างรัฐบาลแห่งราชอาณาจักรไทยและรัฐบาลแห่งสาธารณรัฐประชาชนจีน

ในการพัฒนาระบบรถไฟความเร็วสูงเพื่อเชื่อมโยงภูมิภาค ช่วงกรุงเทพมหานคร - หนองคาย (ระยะที่ ๑ ช่วงกรุงเทพมหานคร - นครราชสีมา) พ.ศ. ๒๕๖๕

มาตราส่วน ๑ : ๒๕,๐๐๐

๐ ๐.๕ ๑ ๑.๕ ๒ กิโลเมตร

แผนที่หมายเลข ๑๑/๓๑



เครื่องหมาย

- แนวเขตที่ดินที่จะเวนคืน
- - - เขตอำเภอ เขตกิ่งอำเภอ
- . - . - เขตตำบล เขตองค์การบริหารส่วนตำบล
- == ทางหลวง ถนน ซอย
- +++++ ทางรถไฟ
- ~ แม่น้ำ คลอง ห้วย

- ⊕ โรงพยาบาล สถานีอนามัย
- มหาวิทยาลัย วิทยาลัย โรงเรียน
- ⌂ วัด ศาสนสถาน
- สถานีรถไฟ

(นายสมโชค อินทร์รักษ์)  
หัวหน้ากองจัดการที่ดิน

(นายสุรเดช สุปะวีโรจน์)  
วิศวกรใหญ่ฝ่ายโครงการพิเศษและก่อสร้าง

(นายนิรุฒ มณีพันธ์)  
ผู้อำนวยการรถไฟแห่งประเทศไทย

แผนที่ท้ายพระราชกฤษฎีกากำหนดเขตที่ดินที่จะเวนคืน

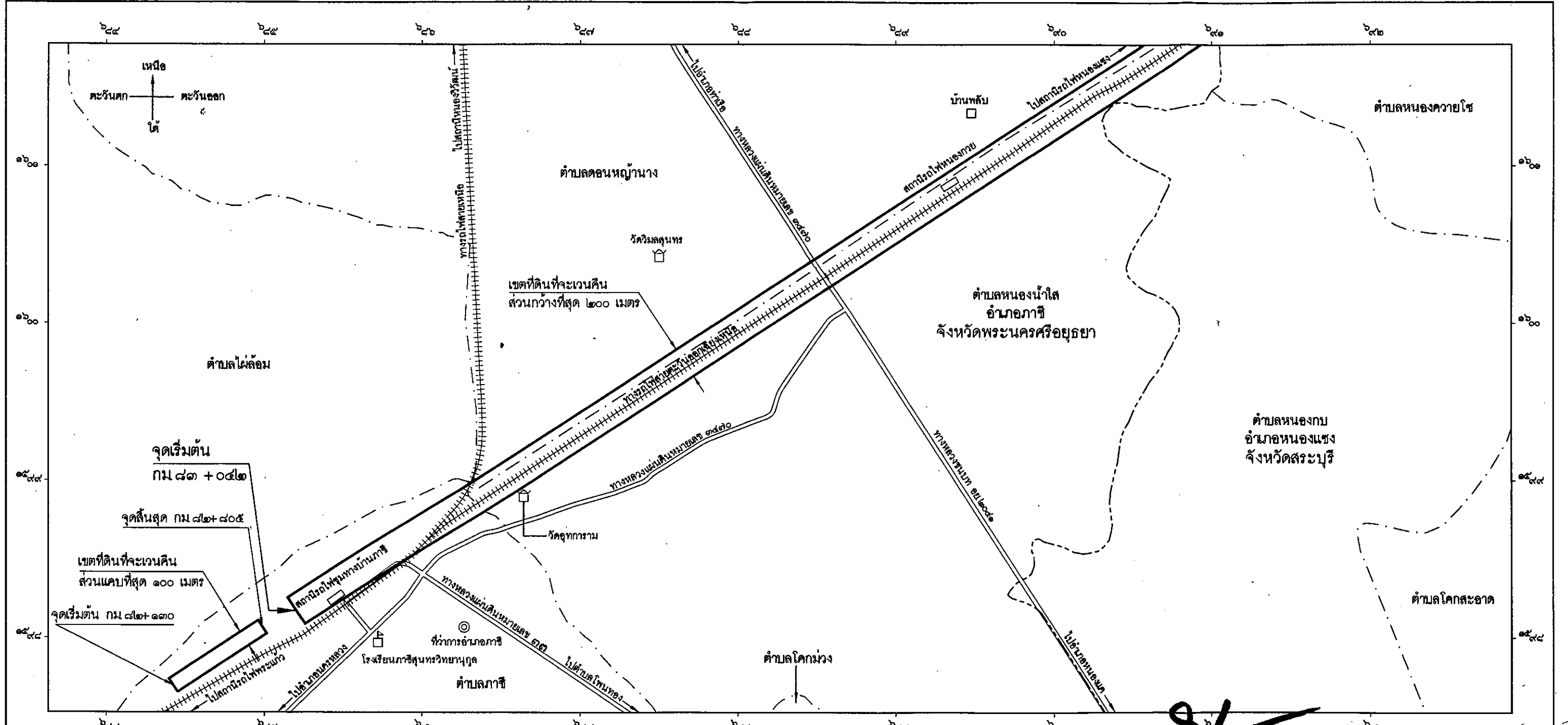
ในพื้นที่บางส่วนของท้องที่เขตจตุจักร เขตหลักสี่ เขตดอนเมือง กรุงเทพมหานคร อำเภอลำลูกกา อำเภอธัญบุรี อำเภอลองหลวง อำเภอเมืองปทุมธานี อำเภอสามโคก จังหวัดปทุมธานี  
 อำเภอบางปะอิน อำเภอพระนครศรีอยุธยา อำเภอกุทัย อำเภอภาชี จังหวัดพระนครศรีอยุธยา อำเภอหนองแขง อำเภอเสนาให้ อำเภอเมืองสระบุรี อำเภอแก่งคอย อำเภอมวกเหล็ก จังหวัดสระบุรี  
 และอำเภอปากช่อง อำเภอสีคิ้ว อำเภอสูงเนิน อำเภอเมืองนครราชสีมา จังหวัดนครราชสีมา เพื่อดำเนินโครงการความร่วมมือระหว่างรัฐบาลแห่งราชอาณาจักรไทยและรัฐบาลแห่งสาธารณรัฐประชาชนจีน  
 ในการพัฒนาระบบรถไฟความเร็วสูงเพื่อเชื่อมโยงภูมิภาค ช่วงกรุงเทพมหานคร - หนองคาย (ระยะที่ ๑ ช่วงกรุงเทพมหานคร - นครราชสีมา)

พ.ศ. ๒๕๖๕

มาตราส่วน ๑ : ๒๕,๐๐๐

๐ ๐.๕ ๑ ๑.๕ ๒ กิโลเมตร

แผนที่หมายเลข ๑๒/๓๑



เครื่องหมาย

- |                           |                                  |                     |                               |
|---------------------------|----------------------------------|---------------------|-------------------------------|
| — (thick line)            | แนวเขตที่ดินที่จะเวนคืน          | □ (house icon)      | หมู่บ้าน บ้าน                 |
| - - - (dashed line)       | เขตจังหวัด                       | □ (school icon)     | มหาวิทยาลัย วิทยาลัย โรงเรียน |
| - · - · - (dash-dot line) | เขตตำบล เขตองค์การบริหารส่วนตำบล | □ (temple icon)     | วัด ศาสนสถาน                  |
| == (double line)          | ทางหลวง ถนน ซอย                  | □ (power icon)      | สถานีรถไฟ                     |
| ++++ (cross-hatch)        | ทางรถไฟ                          | ○ (circle with dot) | ที่ว่าการอำเภอ                |

*(Signature)*  
 (นายสมโชค อินทร์รักษ์)  
 หัวหน้ากองจัดการที่ดิน

*(Signature)*  
 (นายสุรณเดช รูปะวิโรจน์)  
 วิศวกรใหญ่ฝ่ายโครงการพิเศษและก่อสร้าง

*(Signature)*  
 (นายนิรุฒ มณีพันธ์)  
 ผู้อำนวยการรถไฟแห่งประเทศไทย



แผนที่ท้ายพระราชกฤษฎีกากำหนดเขตที่ดินที่จะเวนคืน

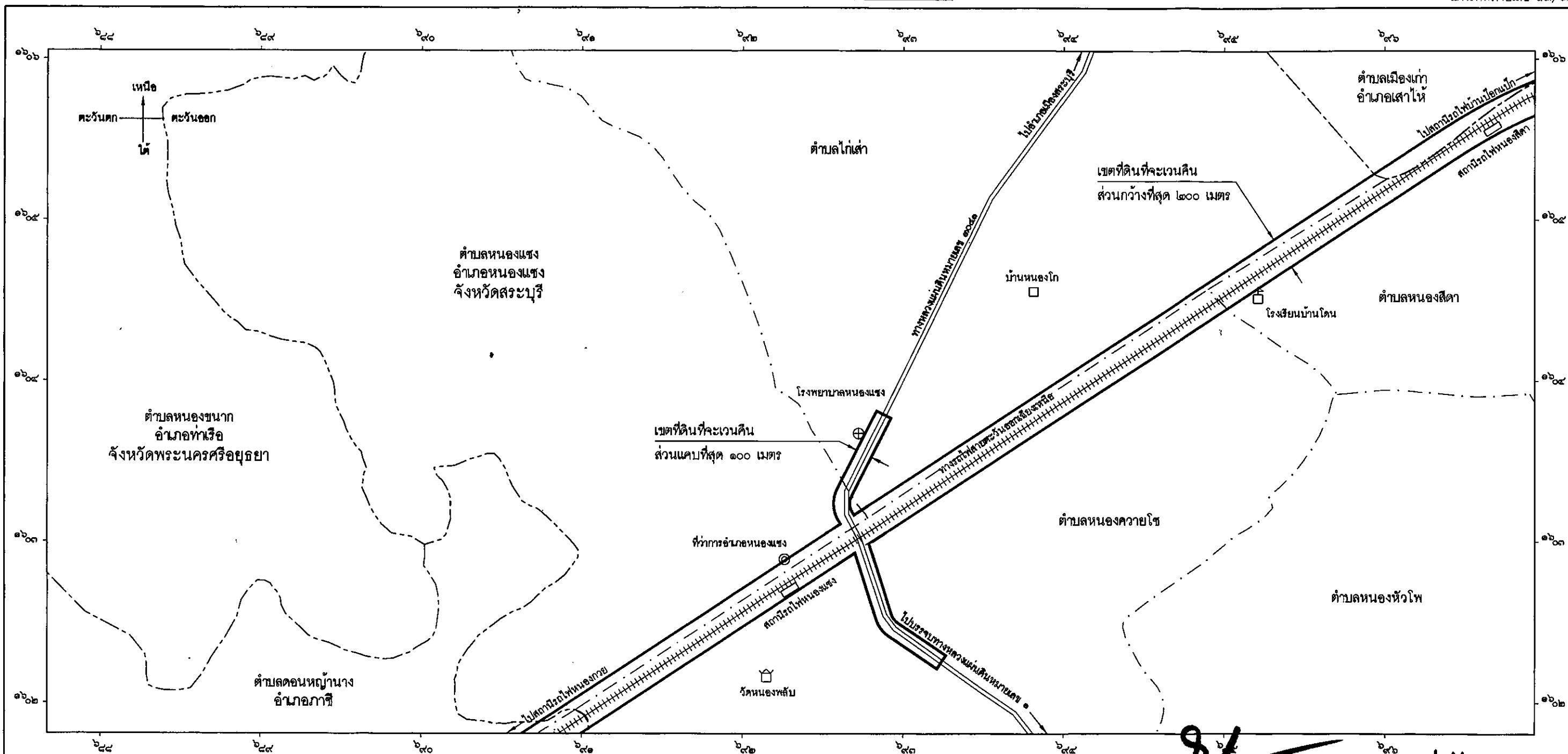
ในพื้นที่บางส่วนของท้องที่เขตจตุจักร เขตหลักสี่ เขตดอนเมือง กรุงเทพมหานคร อำเภอลำลูกกา อำเภอธัญบุรี อำเภอลองหลวง อำเภอเมืองปทุมธานี อำเภอสสามโคก จังหวัดปทุมธานี  
 อำเภอบางปะอิน อำเภอพระนครศรีอยุธยา อำเภอกุทัย อำเภอภาชี จังหวัดพระนครศรีอยุธยา อำเภอหนองแขง อำเภอเสนาห์ อำเภอเมืองสระบุรี อำเภอแก่งคอย อำเภอมวกเหล็ก จังหวัดสระบุรี  
 และอำเภอปากช่อง อำเภอสีคิ้ว อำเภอสูงเนิน อำเภอเมืองนครราชสีมา จังหวัดนครราชสีมา เพื่อดำเนินโครงการความร่วมมือระหว่างรัฐบาลแห่งราชอาณาจักรไทยและรัฐบาลแห่งสาธารณรัฐประชาชนจีน  
 ในการพัฒนาระบบรถไฟความเร็วสูงเพื่อเชื่อมโยงภูมิภาค ช่วงกรุงเทพมหานคร - หนองคาย (ระยะที่ ๑ ช่วงกรุงเทพมหานคร - นครราชสีมา)

พ.ศ. ๒๕๖๕

มาตราส่วน ๑ : ๒๕,๐๐๐


๐ ๐.๕ ๑.๕ ๒ กิโลเมตร


แผนที่หมายเลข ๑๓/๑๑




เครื่องหมาย

- |           |                                  |   |                               |
|-----------|----------------------------------|---|-------------------------------|
| —         | แนวเขตที่ดินที่จะเวนคืน          | ⊕ | โรงพยาบาล สถานอนามัย          |
| - - - -   | เขตจังหวัด                       | □ | หมู่บ้าน บ้าน                 |
| - · - · - | เขตอำเภอ เขตกิ่งอำเภอ            | □ | มหาวิทยาลัย วิทยาลัย โรงเรียน |
| - · - · - | เขตตำบล เขตองค์การบริหารส่วนตำบล | ⊙ | วัด ศาสนสถาน                  |
| —         | ทางหลวง ถนน ซอย                  | □ | สถานีรถไฟ                     |
| +++++     | ทางรถไฟ                          |   |                               |
| ⊙         | ที่ทำการอำเภอ                    |   |                               |

  
 (นายสมโชค ชิตพันธ์รักษ์)  
 หัวหน้ากองจัดการที่ดิน

  
 (นายสุรเดช ชูประวีโรจน์)  
 วิศวกรใหญ่ฝ่ายโครงการพิเศษและก่อสร้าง

  
 (นายนิรม มณีพันธ์)  
 ผู้อำนวยการรถไฟแห่งประเทศไทย

แผนที่ท้ายพระราชกฤษฎีกากำหนดเขตที่ดินที่จะเวนคืน

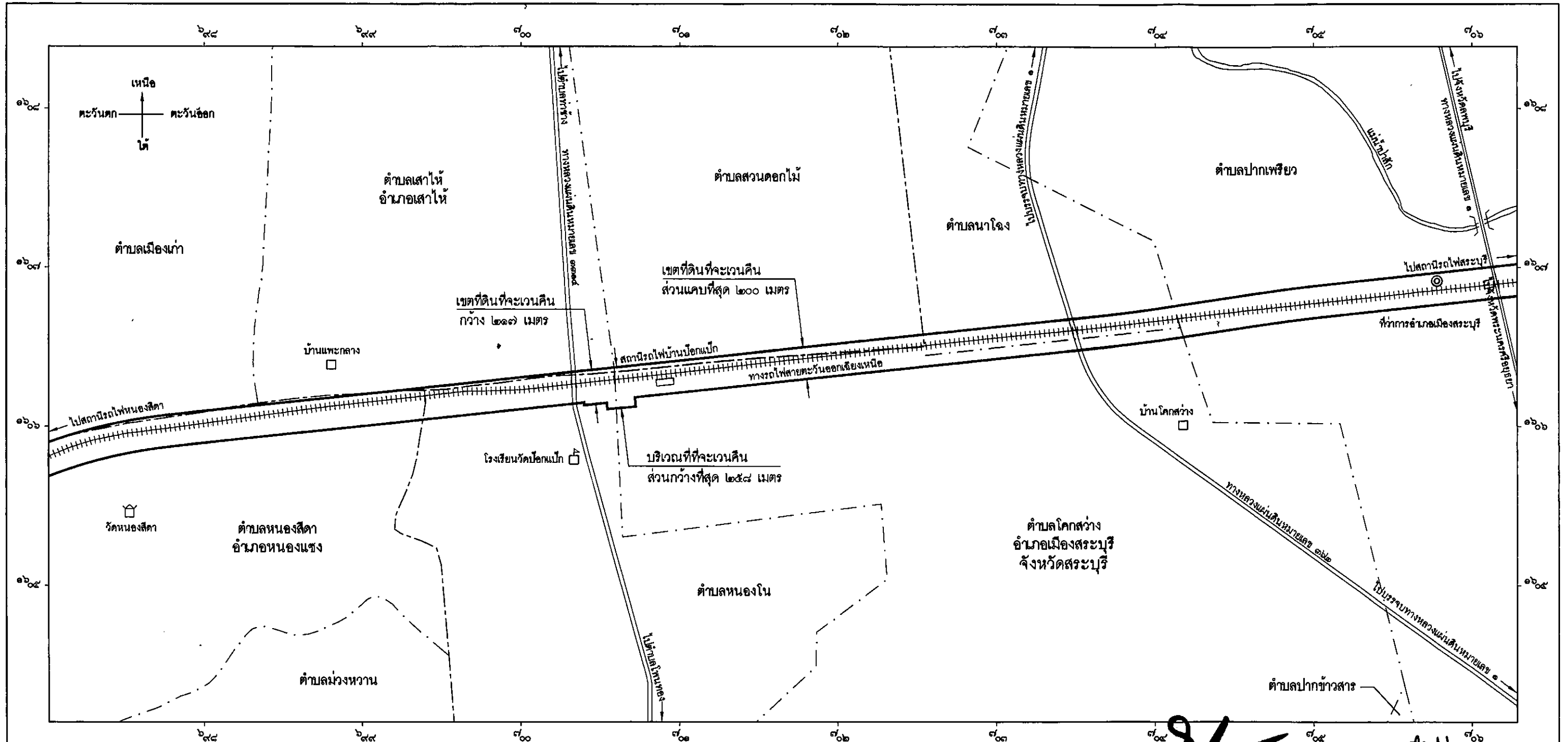
ในพื้นที่บางส่วนของท้องที่เขตจตุจักร เขตหลักสี่ เขตดอนเมือง กรุงเทพมหานคร อำเภอลำลูกกา อำเภอธัญบุรี อำเภอคลองหลวง อำเภอเมืองปทุมธานี อำเภอสามโคก จังหวัดปทุมธานี  
 อำเภอบางปะอิน อำเภอพระนครศรีอยุธยา อำเภอกุทัย อำเภอภาชี จังหวัดพระนครศรีอยุธยา อำเภอหนองแซง อำเภอเสนาห์ อำเภอเมืองสระบุรี อำเภอแก่งคอย อำเภอมวกเหล็ก จังหวัดสระบุรี  
 และอำเภอปากช่อง อำเภอสีคิ้ว อำเภอสูงเนิน อำเภอเมืองนครราชสีมา จังหวัดนครราชสีมา เพื่อดำเนินโครงการความร่วมมือระหว่างรัฐบาลแห่งราชอาณาจักรไทยและรัฐบาลแห่งสาธารณรัฐประชาชนจีน  
 ในการพัฒนาระบบรถไฟความเร็วสูงเพื่อเชื่อมโยงภูมิภาค ช่วงกรุงเทพมหานคร - หนองคาย (ระยะที่ ๑ ช่วงกรุงเทพมหานคร - นครราชสีมา)

พ.ศ. ๒๕๖๕

มาตราส่วน ๑ : ๒๕,๐๐๐

๐ ๐.๕ ๑.๕ ๒ กิโลเมตร

แผนที่หมายเลข ๑๔/๓๑



เครื่องหมาย

- |           |                                  |   |                               |
|-----------|----------------------------------|---|-------------------------------|
| —         | แนวเขตที่ดินที่จะเวนคืน          | ~ | แม่น้ำ คลอง ห้วย              |
| - - -     | เขตอำเภอ เขตกิ่งอำเภอ            | ⊙ | ที่ว่าการอำเภอ                |
| - · - · - | เขตตำบล เขตองค์การบริหารส่วนตำบล | □ | หมู่บ้าน บ้าน                 |
| ==        | ทางหลวง ถนน ซอย                  | □ | มหาวิทยาลัย วิทยาลัย โรงเรียน |
| +++++     | ทางรถไฟ                          | □ | วัด ศาสนสถาน                  |
|           | สะพาน                            | □ | สถานีรถไฟ                     |

*[Signature]*  
 (นายสมโชค อิศร์นุรักษ์)  
 หัวหน้ากองจัดการที่ดิน

*[Signature]*  
 (นายสุรเดช ภูปะวีโรจน์)  
 วิศวกรใหญ่ฝ่ายโครงการพิเศษและก่อสร้าง

*[Signature]*  
 (นายนิรุฒ มณีพันธ์)  
 ผู้อำนวยการแห่งประเทศไทย

แผนที่ท้ายพระราชกฤษฎีกากำหนดเขตที่ดินที่จะเวนคืน

ในพื้นที่บางส่วนในท้องที่เขตจตุจักร เขตหลักสี่ เขตดอนเมือง กรุงเทพมหานคร อำเภอลำลูกกา อำเภอธัญบุรี อำเภอคลองหลวง อำเภอเมืองปทุมธานี อำเภอสามโคก จังหวัดปทุมธานี อำเภอบางปะอิน อำเภอพระนครศรีอยุธยา อำเภอดุสิต อำเภอภาชี จังหวัดพระนครศรีอยุธยา อำเภอหนองแขง อำเภอเสนาให้ อำเภอเมืองสระบุรี อำเภอแก่งคอย อำเภอมวกเหล็ก จังหวัดสระบุรี และอำเภอปากช่อง อำเภอสีคิ้ว อำเภอสูงเนิน อำเภอเมืองนครราชสีมา จังหวัดนครราชสีมา

เพื่อดำเนินโครงการความร่วมมือระหว่างรัฐบาลแห่งราชอาณาจักรไทยและรัฐบาลแห่งสาธารณรัฐประชาชนจีน

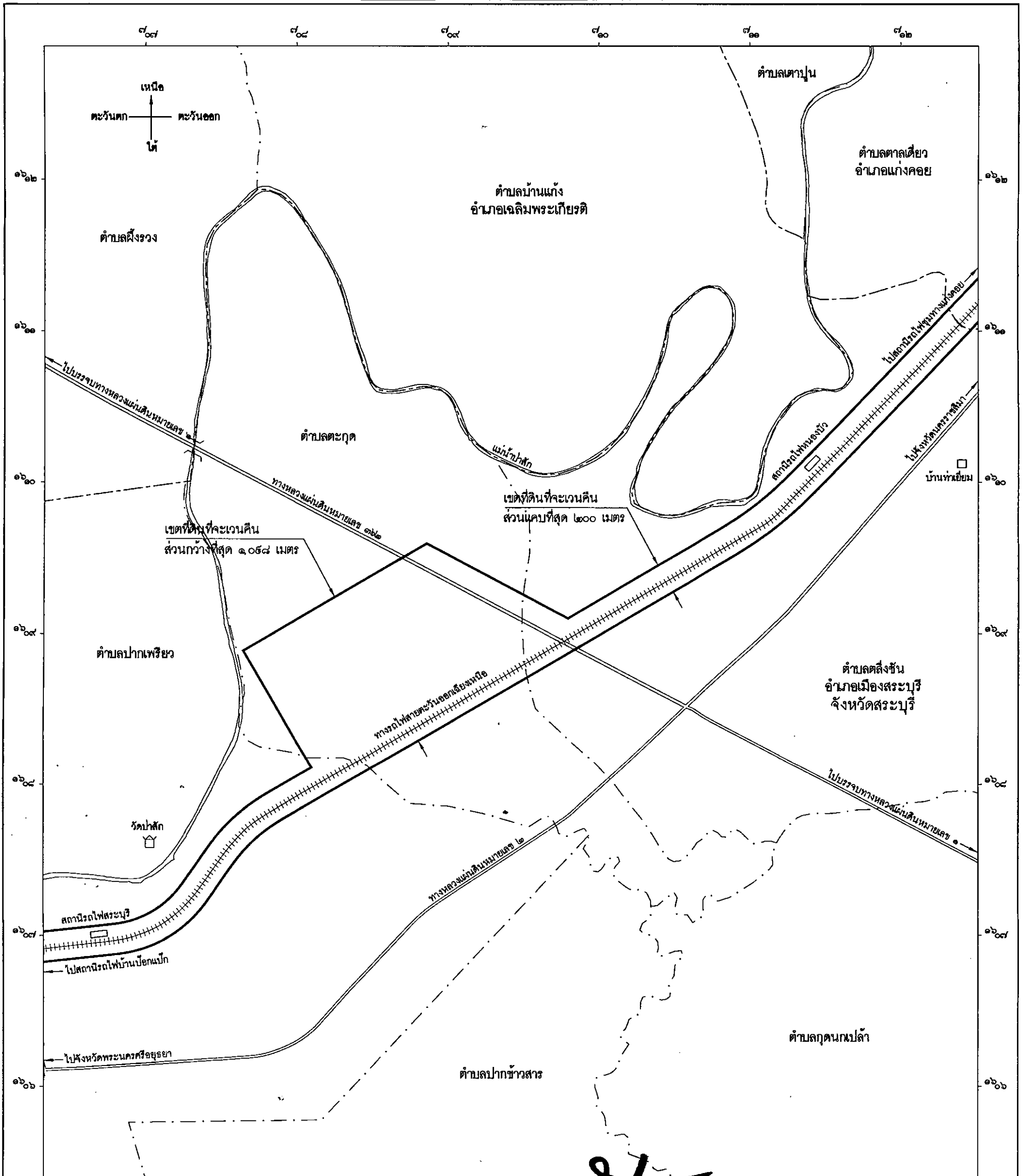
ในการพัฒนาระบบรถไฟความเร็วสูงเพื่อเชื่อมโยงภูมิภาค ช่วงกรุงเทพมหานคร - หนองคาย (ระยะที่ ๑ ช่วงกรุงเทพมหานคร - นครราชสีมา)

พ.ศ. ๒๕๖๕

มาตราส่วน ๑ : ๒๕,๐๐๐

๐.๕ ๑ ๑.๕ ๒ กิโลเมตร

แผนที่หมายเลข ๑๕/๓๑



เครื่องหมาย

- |  |                                  |  |                  |
|--|----------------------------------|--|------------------|
|  | แนวเขตที่ดินที่จะเวนคืน          |  | สะพาน            |
|  | เขตอำเภอ เขตกิ่งอำเภอ            |  | แม่น้ำ คลอง ห้วย |
|  | เขตตำบล เขตองค์การบริหารส่วนตำบล |  | หมู่บ้าน บ้าน    |
|  | ทางหลวง ถนน ซอย                  |  | วัด ศาสนสถาน     |
|  | ทางรถไฟ                          |  | สถานีรถไฟ        |

(นายสมโชค จิตวานิชกุล)  
 หัวหน้ากองจัดการที่ดิน

(นายสุรณเดช รุจีโรจน์)  
 วิศวกรใหญ่ฝ่ายโครงการพิเศษและก่อสร้าง

(นายนิรุฒ มณีพันธ์)  
 ผู้ว่าการรถไฟแห่งประเทศไทย

แผนที่ท้ายพระราชกฤษฎีกากำหนดเขตที่ดินที่จะเวนคืน

ในพื้นที่บางส่วนในท้องที่เขตจตุจักร เขตหลักสี่ เขตดอนเมือง กรุงเทพมหานคร อำเภอลำลูกกา อำเภอธัญบุรี อำเภอคลองหลวง อำเภอเมืองปทุมธานี อำเภอสามโคก จังหวัดปทุมธานี อำเภอบางปะอิน อำเภอพระนครศรีอยุธยา อำเภออุทัย อำเภอภาชี จังหวัดพระนครศรีอยุธยา อำเภอหนองแขง อำเภอเสนาให้ อำเภอเมืองสระบุรี อำเภอแก่งคอย อำเภอมวกเหล็ก จังหวัดสระบุรี และอำเภอปากช่อง อำเภอสีคิ้ว อำเภอสูงเนิน อำเภอเมืองนครราชสีมา จังหวัดนครราชสีมา

เพื่อดำเนินโครงการความร่วมมือระหว่างรัฐบาลแห่งราชอาณาจักรไทยและรัฐบาลแห่งสาธารณรัฐประชาชนจีน

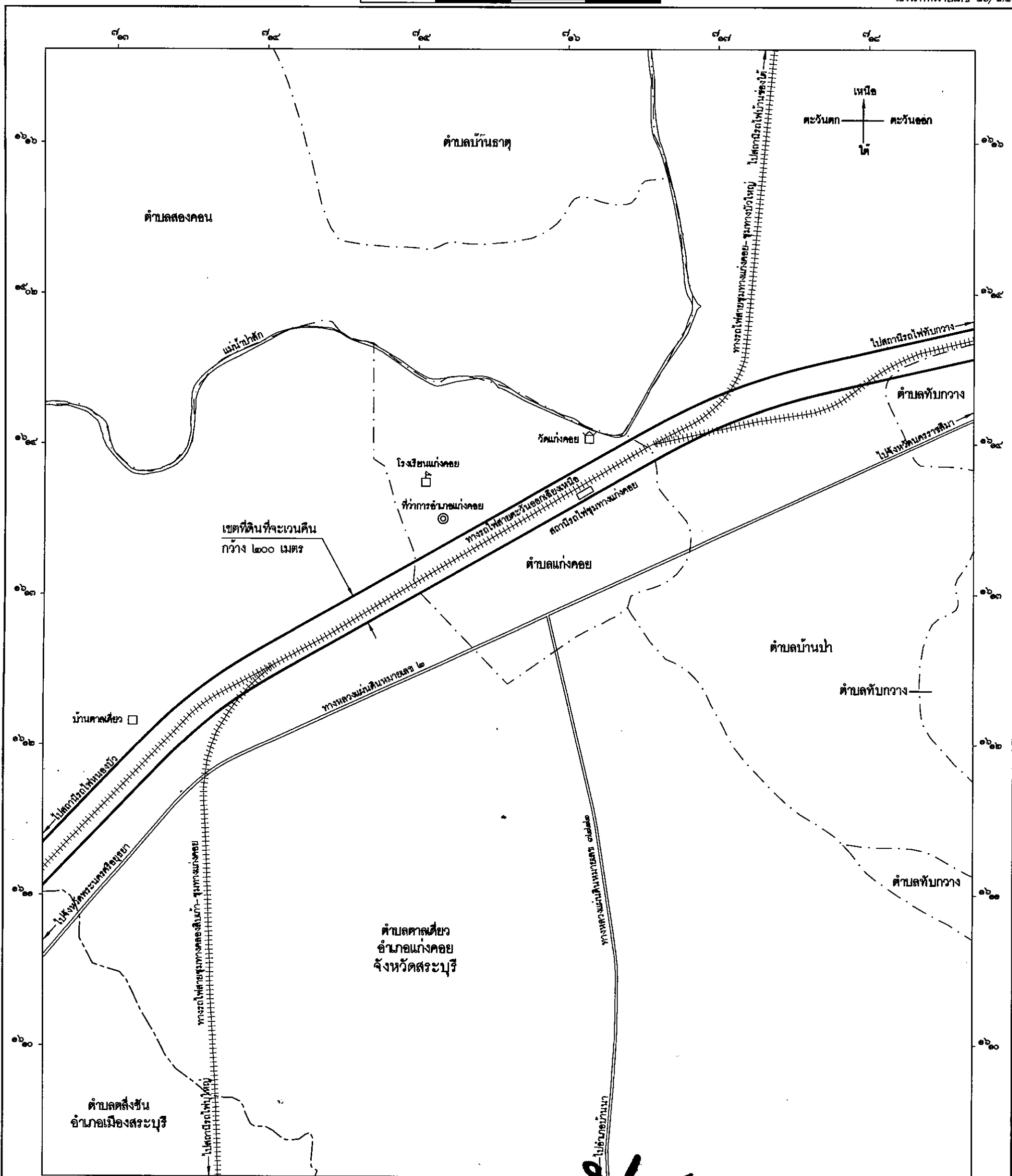
ในการพัฒนาระบบรถไฟความเร็วสูงเพื่อเชื่อมโยงภูมิภาค ช่วงกรุงเทพมหานคร - หนองคาย (ระยะที่ ๑ ช่วงกรุงเทพมหานคร - นครราชสีมา)

พ.ศ. ๒๕๖๕

มาตราส่วน ๑ : ๒๕,๐๐๐

๐ ๐.๕ ๑ ๑.๕ ๒ กิโลเมตร

แผนที่หมายเลข ๑๖/๓๑



เครื่องหมาย

- แนวเขตที่ดินที่จะเวนคืน
- เขตอำเภอ เขตกิ่งอำเภอ
- เขตตำบล เขตองค์การบริหารส่วนตำบล
- ทางหลวง ถนน ซอย
- ทางรถไฟ

- แม่น้ำ คลอง ห้วย
- ที่ทำการอำเภอ
- หมู่บ้าน บ้าน
- มหาวิทยาลัย วิทยาลัย โรงเรียน
- วัด ศาสนสถาน
- สถานีรถไฟ

(นายสมโชค อิศรานุรักษ์)  
 หัวหน้ากองจัดการที่ดิน

(นายสุรณเดช รูปะวิโรจน์)  
 วิศวกรใหญ่ฝ่ายโครงการพิเศษและก่อสร้าง

(นายนิรุฒ มณีพันธ์)  
 ผู้จัดการรถไฟแห่งประเทศไทย

แผนที่ท้ายพระราชกฤษฎีกากำหนดเขตที่ดินที่จะเวนคืน

ในพื้นที่บางส่วนในท้องที่เขตจตุจักร เขตหลักสี่ เขตดอนเมือง กรุงเทพมหานคร อำเภอลำลูกกา อำเภอธัญบุรี อำเภอลองหลวง อำเภอเมืองปทุมธานี อำเภอสามโคก จังหวัดปทุมธานี อำเภอบางปะอิน อำเภอพระนครศรีอยุธยา อำเภอดุสิต อำเภอภาชี จังหวัดพระนครศรีอยุธยา อำเภอหนองแขง อำเภอเสนาให้ อำเภอเมืองสระบุรี อำเภอแก่งคอย อำเภอมวกเหล็ก จังหวัดสระบุรี และอำเภอปากช่อง อำเภอสีคิ้ว อำเภอสูงเนิน อำเภอเมืองนครราชสีมา จังหวัดนครราชสีมา

เพื่อดำเนินโครงการความร่วมมือระหว่างรัฐบาลแห่งราชอาณาจักรไทยและรัฐบาลแห่งสาธารณรัฐประชาชนจีน

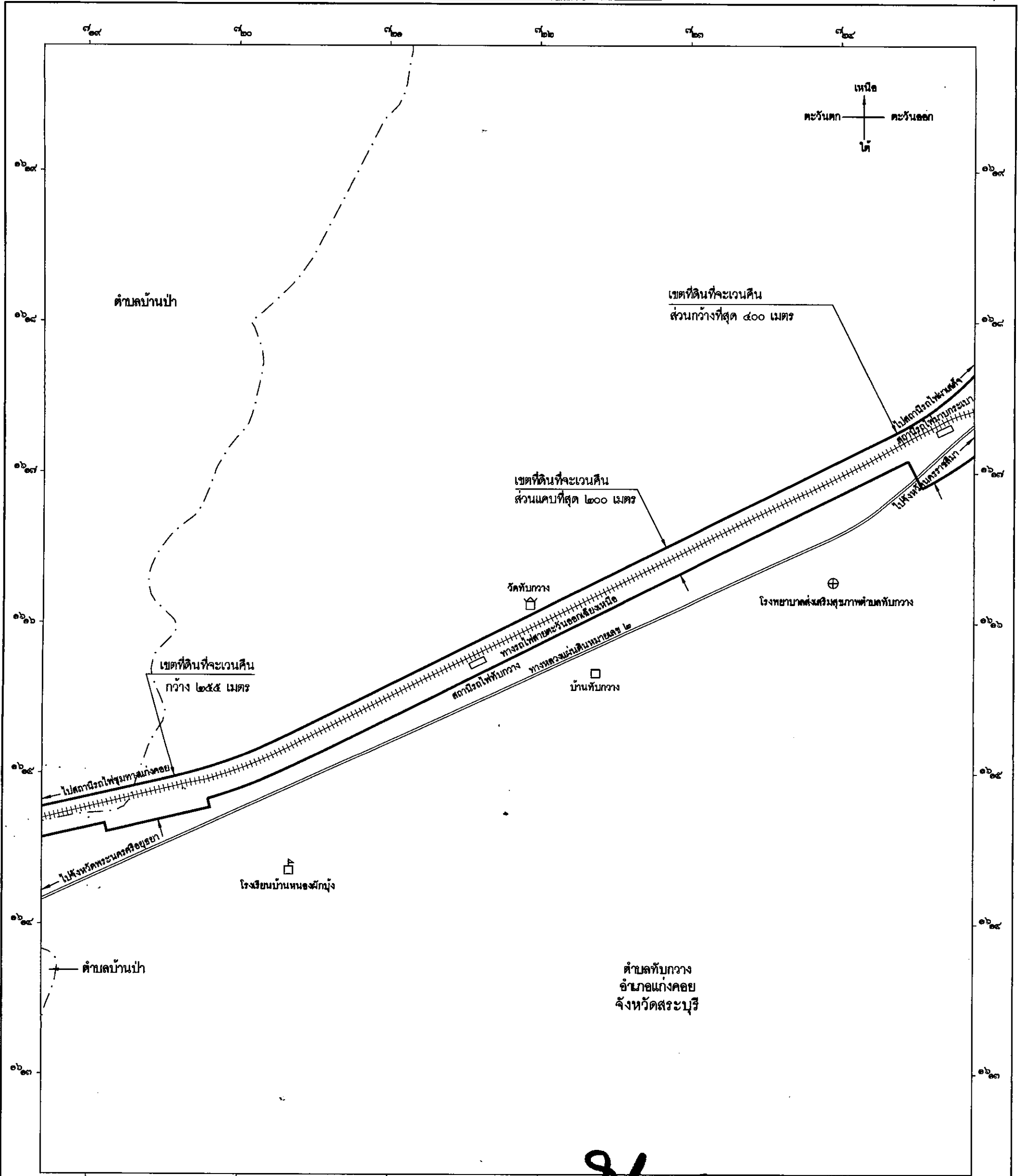
ในการพัฒนาระบบรถไฟความเร็วสูงเพื่อเชื่อมโยงภูมิภาค ช่วงกรุงเทพมหานคร - หนองคาย (ระยะที่ ๑ ช่วงกรุงเทพมหานคร - นครราชสีมา)

พ.ศ. ๒๕๖๕

มาตราส่วน ๑ : ๒๕,๐๐๐

๐ ๐.๕ ๑ ๑.๕ ๒ กิโลเมตร

แผนที่หมายเลข ๑๖/๓๑



เครื่องหมาย

- |       |                                  |   |                               |
|-------|----------------------------------|---|-------------------------------|
| —     | แนวเขตที่ดินที่จะเวนคืน          | □ | หมู่บ้าน บ้าน                 |
| - - - | เขตตำบล เขตองค์การบริหารส่วนตำบล | ▣ | มหาวิทยาลัย วิทยาลัย โรงเรียน |
| ==    | ทางหลวง ถนน ซอย                  | ⊠ | วัด ศาสนสถาน                  |
| ++++  | ทางรถไฟ                          | □ | สถานีรถไฟ                     |
| ⊕     | โรงพยาบาล สถานีอนามัย            |   |                               |

*[Signature]*  
(นายสมโชค อธิ์บุญรักษ์)  
หัวหน้ากองจัดการที่ดิน

*[Signature]*  
(นายสุรเดช ฐปะวิโรจน์)  
วิศวกรใหญ่ฝ่ายโครงการพิเศษและก่อสร้าง

*[Signature]*  
(นายนิรุฒ มณีพันธ์)  
ผู้อำนวยการรถไฟแห่งประเทศไทย

แผนที่ท้ายพระราชกฤษฎีกากำหนดเขตที่ดินที่จะเวนคืน

ในพื้นที่บางส่วนในท้องที่เขตจตุจักร เขตหลักสี่ เขตดอนเมือง กรุงเทพมหานคร อำเภอลำลูกกา อำเภอธัญบุรี อำเภอคลองหลวง อำเภอเมืองปทุมธานี อำเภอสามโคก จังหวัดปทุมธานี อำเภอบางปะอิน อำเภอพระนครศรีอยุธยา อำเภอบางบาล อำเภอภาชี จังหวัดพระนครศรีอยุธยา อำเภอหนองแขง อำเภอเสนาให้ อำเภอเมืองสระบุรี อำเภอแก่งคอย อำเภอมวกเหล็ก จังหวัดสระบุรี และอำเภอปากช่อง อำเภอสีคิ้ว อำเภอสูงเนิน อำเภอเมืองนครราชสีมา จังหวัดนครราชสีมา

เพื่อดำเนินโครงการความร่วมมือระหว่างรัฐบาลแห่งราชอาณาจักรไทยและรัฐบาลแห่งสาธารณรัฐประชาชนจีน

ในการพัฒนาระบบรถไฟความเร็วสูงเพื่อเชื่อมโยงภูมิภาค ช่วงกรุงเทพมหานคร - หนองคาย (ระยะที่ ๑ ช่วงกรุงเทพมหานคร - นครราชสีมา)

พ.ศ. ๒๕๖๕

มาตราส่วน ๑ : ๒๕,๐๐๐

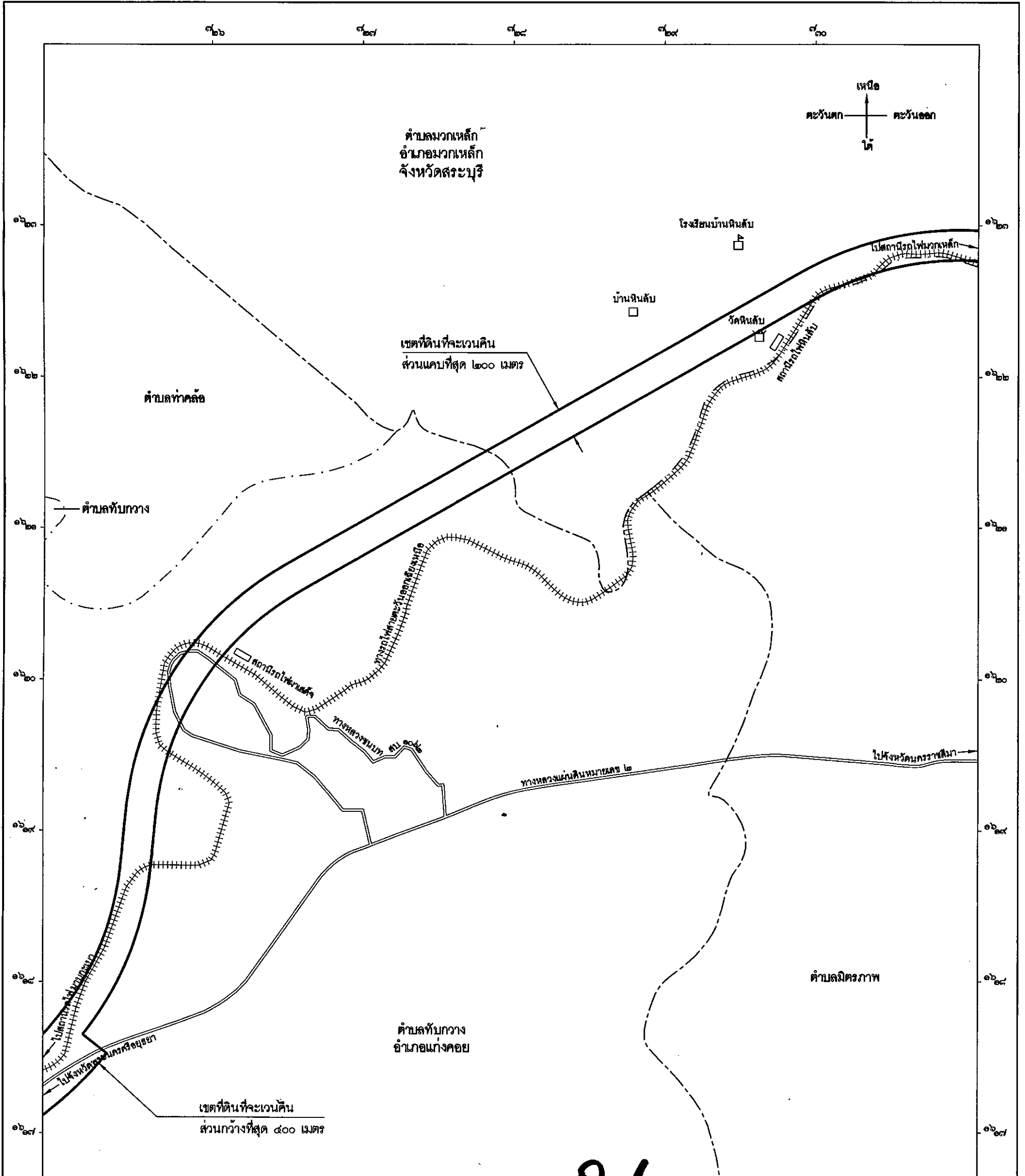
๐.๕

๑

๑.๕

๒ กิโลเมตร

แผนที่หมายเลข ๑๘/๓๑



เครื่องหมาย

- |  |                                  |  |                               |
|--|----------------------------------|--|-------------------------------|
|  | แนวเขตที่ดินที่จะเวนคืน          |  | หมู่บ้าน บ้าน                 |
|  | เขตอำเภอ เขตกิ่งอำเภอ            |  | มหาวิทยาลัย วิทยาลัย โรงเรียน |
|  | เขตตำบล เขตองค์การบริหารส่วนตำบล |  | วัด ศาสนสถาน                  |
|  | ทางหลวง ถนน ซอย                  |  | สถานีรถไฟ                     |
|  | ทางรถไฟ                          |  |                               |

(นายสมโชค สิริสุรารักษ์)  
หัวหน้ากองการที่ดิน

(นายสุรณเดช ภูปะวิโรจน์)  
วิศวกรใหญ่ฝ่ายโครงการพิเศษและก่อสร้าง

(นายนิรุฒ มณีพันธ์)  
ผู้อำนวยการรถไฟแห่งประเทศไทย

แผนที่ทำยพระราชกฤษฎีกากำหนดเขตที่ดินที่จะเวนคืน

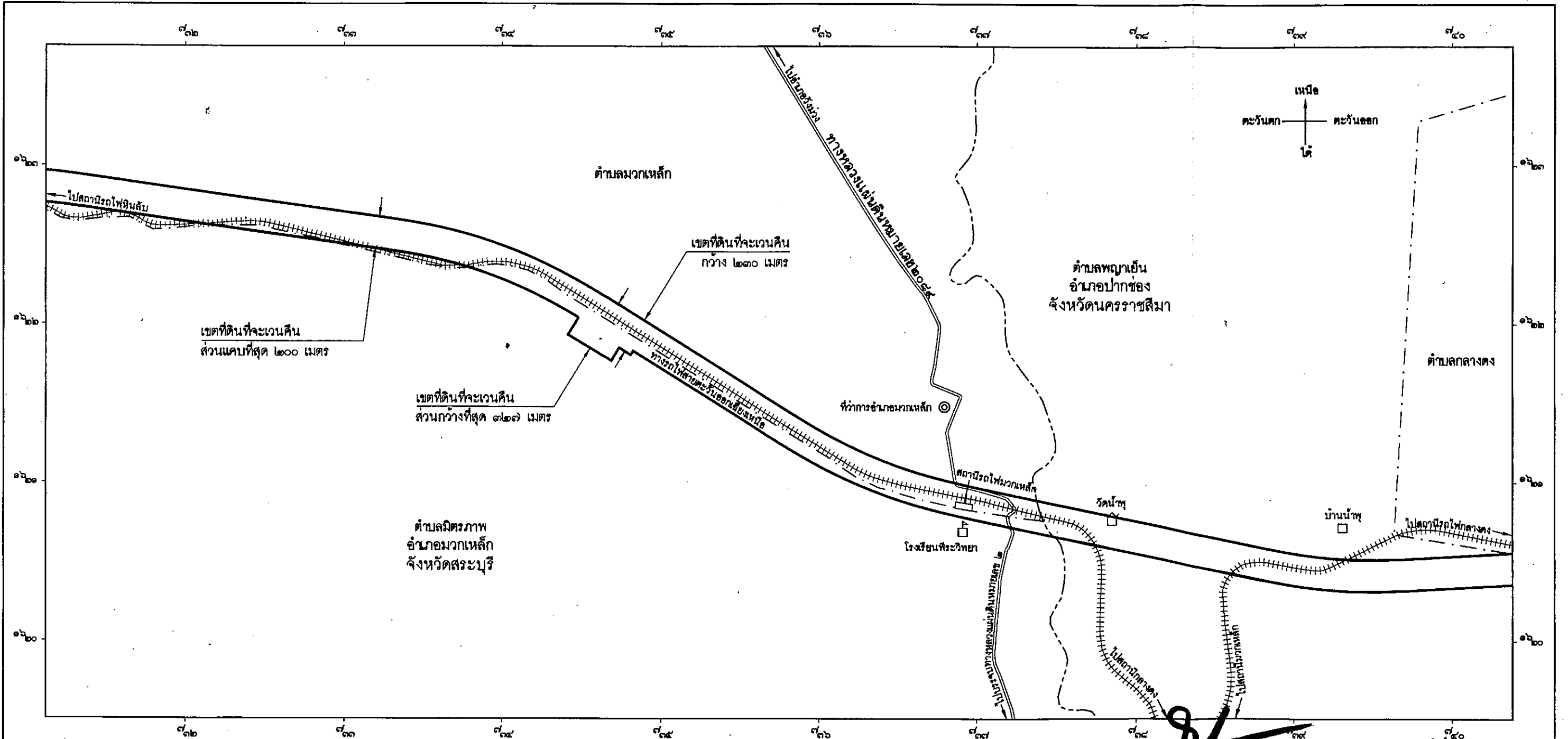
ในพื้นที่บางส่วนในท้องที่เขตจตุจักร เขตหลักสี่ เขตดอนเมือง กรุงเทพมหานคร อำเภอลำลูกกา อำเภอรัญบุรี อำเภอคลองหลวง อำเภอเมืองปทุมธานี อำเภอสามโคก จังหวัดปทุมธานี  
 อำเภอบางปะอิน อำเภอพระนครศรีอยุธยา อำเภอดุสิต อำเภอภาชี จังหวัดพระนครศรีอยุธยา อำเภอหนองแขง อำเภอเสนาให้ อำเภอเมืองสระบุรี อำเภอแก่งคอย อำเภอมวกเหล็ก จังหวัดสระบุรี  
 และอำเภอปากช่อง อำเภอสีคิ้ว อำเภอสูงเนิน อำเภอเมืองนครราชสีมา จังหวัดนครราชสีมา เพื่อดำเนินโครงการความร่วมมือระหว่างรัฐบาลแห่งราชอาณาจักรไทยและรัฐบาลแห่งสาธารณรัฐประชาชนจีน  
 ในการพัฒนาระบบรถไฟความเร็วสูงเพื่อเชื่อมโยงภูมิภาค ช่วงกรุงเทพมหานคร - หนองคาย (ระยะที่ ๑ ช่วงกรุงเทพมหานคร - นครราชสีมา)

พ.ศ. ๒๕๖๕

มาตราส่วน ๑ : ๒๕,๐๐๐

๐ ๐.๕ ๑.๕ ๒ กิโลเมตร

แผนที่หมายเลข ๑๕/๓๑



เครื่องหมาย

- |                           |                                  |                     |                               |
|---------------------------|----------------------------------|---------------------|-------------------------------|
| — (thick line)            | แนวเขตที่ดินที่จะเวนคืน          | □ (house icon)      | หมู่บ้าน บ้าน                 |
| - - - (dashed line)       | เขตจังหวัด                       | □ (school icon)     | มหาวิทยาลัย วิทยาลัย โรงเรียน |
| - · - · - (dash-dot line) | เขตตำบล เขตองค์การบริหารส่วนตำบล | □ (temple icon)     | วัด ศาสนสถาน                  |
| ==== (double line)        | ทางหลวง ถนน รอย                  | □ (power icon)      | สถานีรถไฟ                     |
| ++++ (cross-hatch)        | ทางรถไฟ                          | ◎ (circle with dot) | ที่ว่าการอำเภอ                |

(นายสมโชค อินทร์นุกษ์)  
หัวหน้ากองจัดการที่ดิน

(นายสุรณเดช อูประวิโรจน์)  
วิศวกรใหญ่ฝ่ายโครงการพิเศษและก่อสร้าง

(นายนิรุฒ มณีพันธ์)  
ผู้ว่าการรถไฟแห่งประเทศไทย

แผนที่ท้ายพระราชกฤษฎีกากำหนดเขตที่ดินที่จะเวนคืน

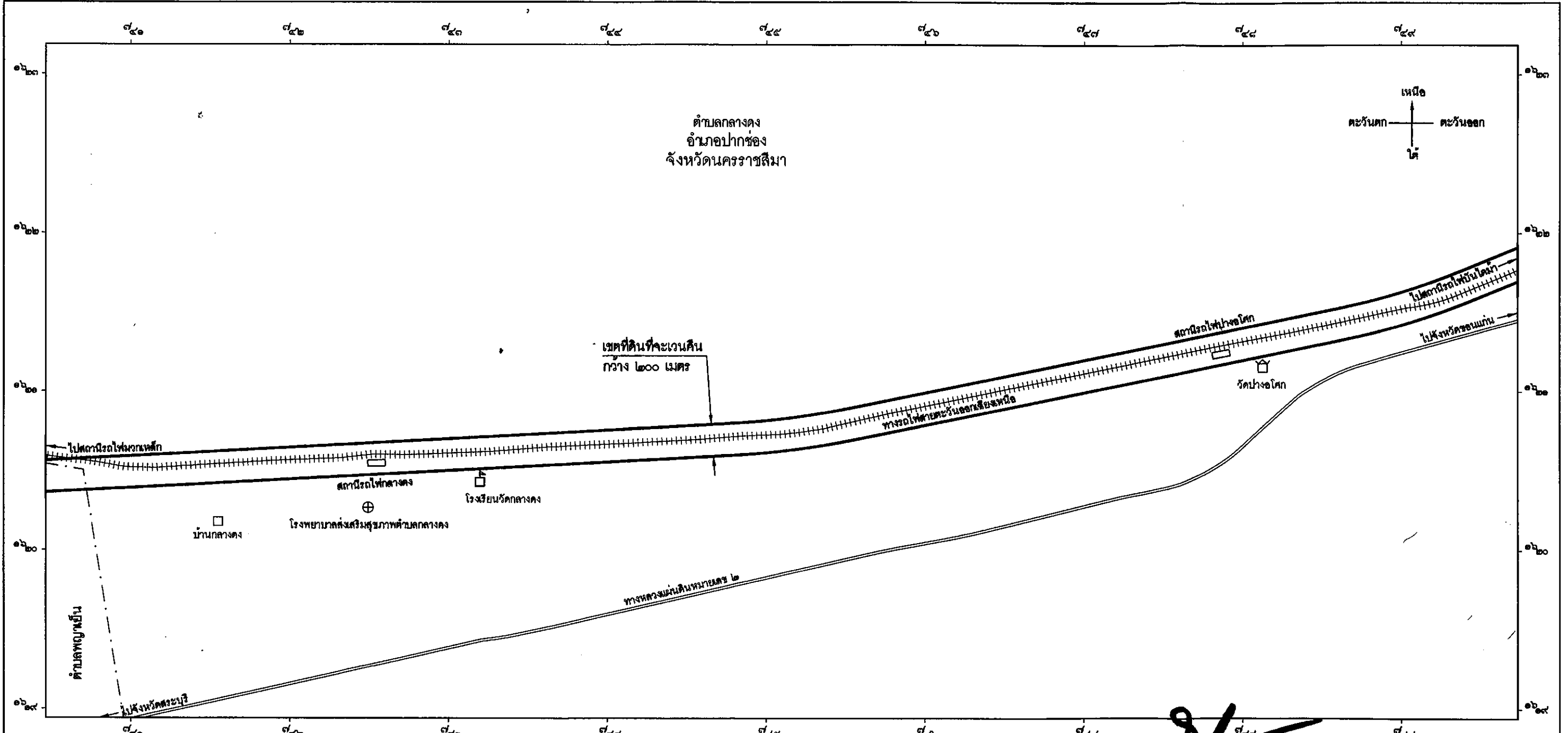
ในพื้นที่บางส่วนในท้องที่เขตจตุจักร เขตหลักสี่ เขตดอนเมือง กรุงเทพมหานคร อำเภอลำลูกกา อำเภอธัญบุรี อำเภอลองหลวง อำเภอเมืองปทุมธานี อำเภอสามโคก จังหวัดปทุมธานี  
 อำเภอบางปะอิน อำเภอพระนครศรีอยุธยา อำเภอดุสิต อำเภอภาชี จังหวัดพระนครศรีอยุธยา อำเภอหนองแขง อำเภอเสนาให้ อำเภอเมืองสระบุรี อำเภอแก่งคอย อำเภอมวกเหล็ก จังหวัดสระบุรี  
 และอำเภอปากช่อง อำเภอสีคิ้ว อำเภอสูงเนิน อำเภอเมืองนครราชสีมา จังหวัดนครราชสีมา เพื่อดำเนินโครงการความร่วมมือระหว่างรัฐบาลแห่งราชอาณาจักรไทยและรัฐบาลแห่งสาธารณรัฐประชาชนจีน  
 ในการพัฒนาระบบรถไฟความเร็วสูงเพื่อเชื่อมโยงภูมิภาค ช่วงกรุงเทพมหานคร - หนองคาย (ระยะที่ ๑ ช่วงกรุงเทพมหานคร - นครราชสีมา)

พ.ศ. ๒๕๖๕

มาตราส่วน ๑ : ๒๕,๐๐๐



แผนที่หมายเลข ๒๐/๓๑



- เครื่องหมาย**
- |         |                                  |   |                               |
|---------|----------------------------------|---|-------------------------------|
| —       | แนวเขตที่ดินที่จะเวนคืน          | □ | มหาวิทยาลัย วิทยาลัย โรงเรียน |
| - . - . | เขตตำบล เขตองค์การบริหารส่วนตำบล | ⊠ | วัด ศาสนสถาน                  |
| ====    | ทางหลวง ถนน ซอย                  | □ | สถานีรถไฟ                     |
| +++++   | ทางรถไฟ                          | ⊕ | โรงพยาบาล สถานีอนามัย         |
| ⊕       | โรงพยาบาล สถานีอนามัย            | □ | หมู่บ้าน บ้าน                 |
| □       | หมู่บ้าน บ้าน                    |   |                               |

*[Signature]*  
 (นายสมโชค อินทร์นุรักษ์)  
 หัวหน้ากองจัดการที่ดิน

*[Signature]*  
 (นายสุรณเดช รูปะวีโรจนา)  
 วิศวกรใหญ่ฝ่ายโครงการพิเศษและก่อสร้าง

*[Signature]*  
 (นายนิรุฒ มณีพันธ์)  
 ผู้อำนวยการรถไฟแห่งประเทศไทย



แผนที่ท้ายพระราชกฤษฎีกากำหนดเขตที่ดินที่จะเวนคืน

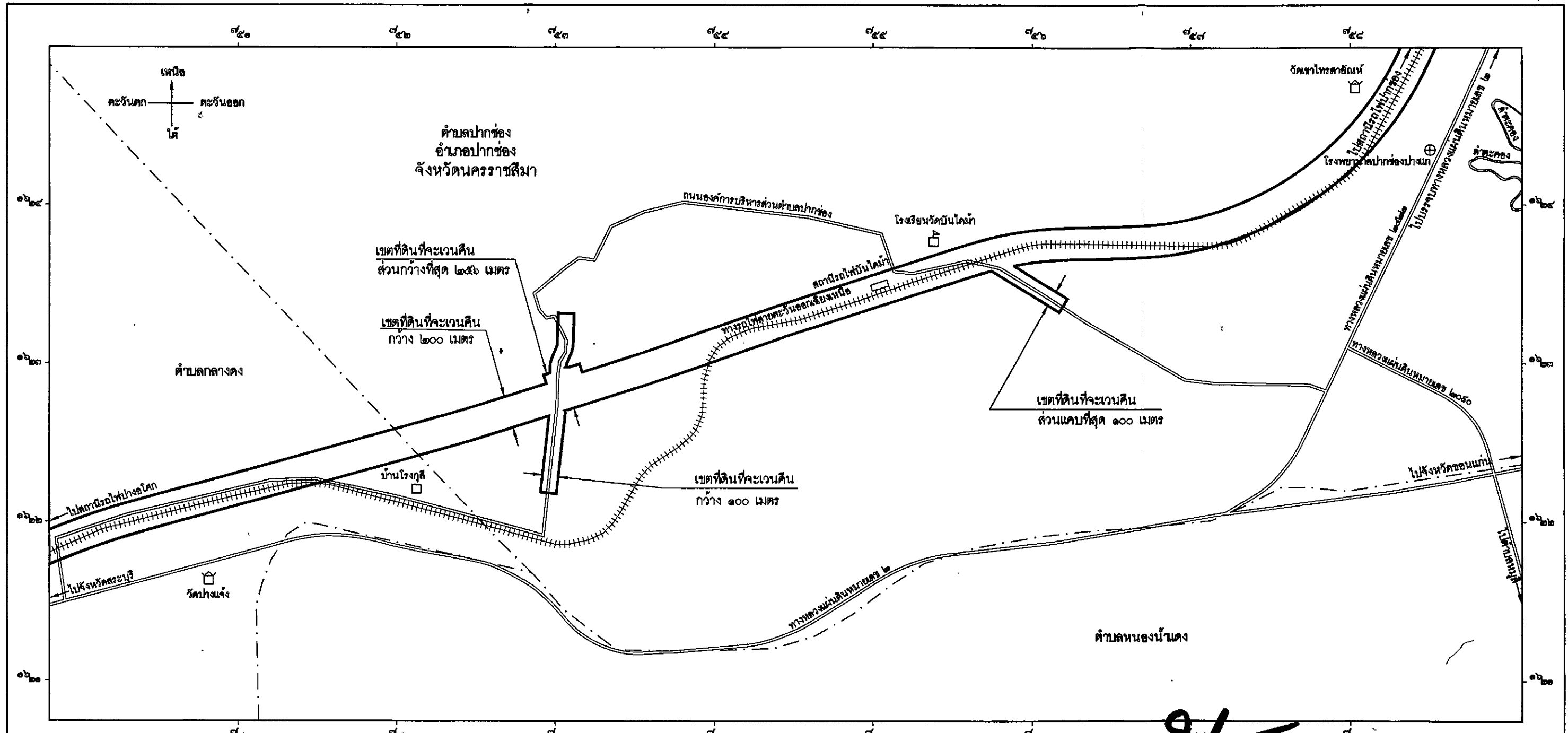
ในพื้นที่บางส่วนของท้องที่เขตจตุจักร เขตหลักสี่ เขตดอนเมือง กรุงเทพมหานคร อำเภอลำลูกกา อำเภอธัญบุรี อำเภอคลองหลวง อำเภอเมืองปทุมธานี อำเภอสามโคก จังหวัดปทุมธานี  
 อำเภอบางปะอิน อำเภอพระนครศรีอยุธยา อำเภออุทัย อำเภอภาชี จังหวัดพระนครศรีอยุธยา อำเภอหนองแซง อำเภอเสนาห์ อำเภอเมืองสระบุรี อำเภอแก่งคอย อำเภอมวกเหล็ก จังหวัดสระบุรี  
 และอำเภอปากช่อง อำเภอสีคิ้ว อำเภอสูงเนิน อำเภอเมืองนครราชสีมา จังหวัดนครราชสีมา เพื่อดำเนินโครงการความร่วมมือระหว่างรัฐบาลแห่งราชอาณาจักรไทยและรัฐบาลแห่งสาธารณรัฐประชาชนจีน  
 ในการพัฒนาระบบรถไฟความเร็วสูงเพื่อเชื่อมโยงภูมิภาค ช่วงกรุงเทพมหานคร - หนองคาย (ระยะที่ ๑ ช่วงกรุงเทพมหานคร - นครราชสีมา)

พ.ศ. ๒๕๖๕

มาตราส่วน ๑ : ๒๕,๐๐๐




๐ ๑๕ ๓๐ ๔๕ ๖๐ กิโลเมตร

แผนที่หมายเลข ๒๑/๓๑



เครื่องหมาย

- |       |                                  |   |                               |
|-------|----------------------------------|---|-------------------------------|
| —     | แนวเขตที่ดินที่จะเวนคืน          | ⊕ | โรงพยาบาล สถานอนามัย          |
| - - - | เขตตำบล เขตองค์การบริหารส่วนตำบล | □ | หมู่บ้าน บ้าน                 |
| ==    | ทางหลวง ถนน ซอย                  | ▣ | มหาวิทยาลัย วิทยาลัย โรงเรียน |
| ++++  | ทางรถไฟ                          | ⌂ | วัด ศาสนสถาน                  |
| ~~~~  | แม่น้ำ คลอง ห้วย                 | □ | สถานีรถไฟ                     |

  
 (นายสมโชค สิมทรัพย์) หัวหน้ากองคดีที่ดิน  
  
 (นายสุรเดช สุประวีโรจน์) หัวหน้าฝ่ายโครงการพิเศษและก่อสร้าง  
  
 (นายนิรุฒ มณีพันธ์) ผู้ว่าการรถไฟแห่งประเทศไทย

แผนที่ท้ายพระราชกฤษฎีกากำหนดเขตที่ดินที่จะเวนคืน

ในพื้นที่บางส่วนในท้องที่เขตจตุจักร เขตหลักสี่ เขตดอนเมือง กรุงเทพมหานคร อำเภอลำลูกกา อำเภอธัญบุรี อำเภอลองหลวง อำเภอเมืองปทุมธานี อำเภอสามโคก จังหวัดปทุมธานี อำเภอบางปะอิน อำเภอพระนครศรีอยุธยา อำเภอดุสิต อำเภอภาชี จังหวัดพระนครศรีอยุธยา อำเภอหนองแขง อำเภอเสนาให้ อำเภอเมืองสระบุรี อำเภอแก่งคอย อำเภอมวกเหล็ก จังหวัดสระบุรี และอำเภอปากช่อง อำเภอลำทะเมนชัย อำเภอสูงเนิน อำเภอเมืองนครราชสีมา จังหวัดนครราชสีมา

เพื่อดำเนินโครงการความร่วมมือระหว่างรัฐบาลแห่งราชอาณาจักรไทยและรัฐบาลแห่งสาธารณรัฐประชาชนจีน

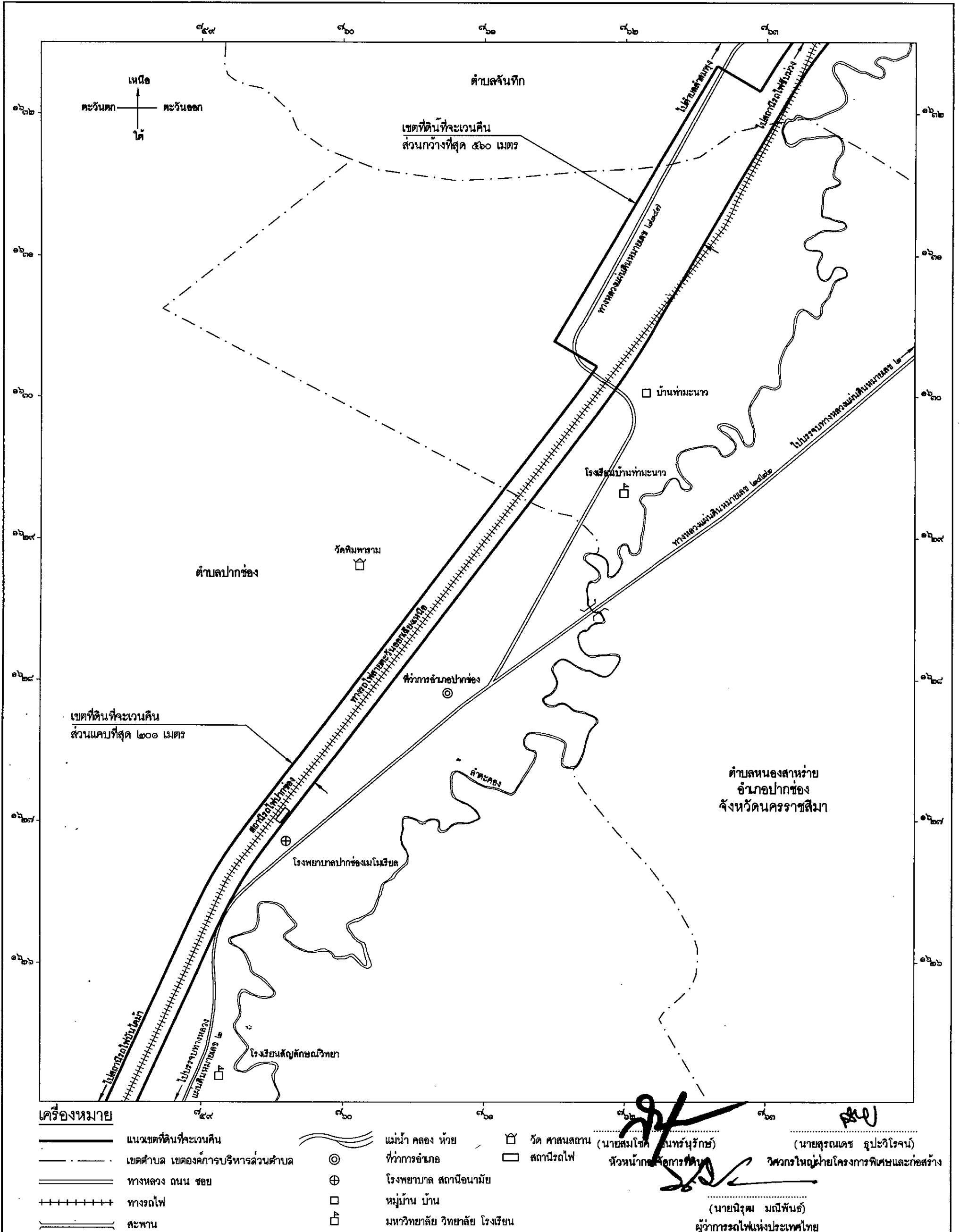
ในการพัฒนาระบบรถไฟความเร็วสูงเพื่อเชื่อมโยงภูมิภาค ช่วงกรุงเทพมหานคร - หนองคาย (ระยะที่ ๑ ช่วงกรุงเทพมหานคร - นครราชสีมา)

พ.ศ. ๒๕๖๕

มาตราส่วน ๑ : ๒๕,๐๐๐

๐.๕ ๑ ๑.๕ ๒ กิโลเมตร

แผนที่หมายเลข ๒๒/๓๑



แผนที่ท้ายพระราชกฤษฎีกากำหนดเขตที่ดินที่จะเวนคืน

ในพื้นที่บางส่วนในท้องที่เขตจตุจักร เขตหลักสี่ เขตดอนเมือง กรุงเทพมหานคร อำเภอลำลูกกา อำเภอธัญบุรี อำเภอลองหลวง อำเภอเมืองปทุมธานี อำเภอสามโคก จังหวัดปทุมธานี อำเภอบางปะอิน อำเภอพระนครศรีอยุธยา อำเภออุทัย อำเภอภาชี จังหวัดพระนครศรีอยุธยา อำเภอหนองแขง อำเภอเสนาให้ อำเภอเมืองสระบุรี อำเภอแก่งคอย อำเภอมวกเหล็ก จังหวัดสระบุรี และอำเภอปากช่อง อำเภอสีคิ้ว อำเภอสูงเนิน อำเภอเมืองนครราชสีมา จังหวัดนครราชสีมา

เพื่อดำเนินโครงการความร่วมมือระหว่างรัฐบาลแห่งราชอาณาจักรไทยและรัฐบาลแห่งสาธารณรัฐประชาชนจีน

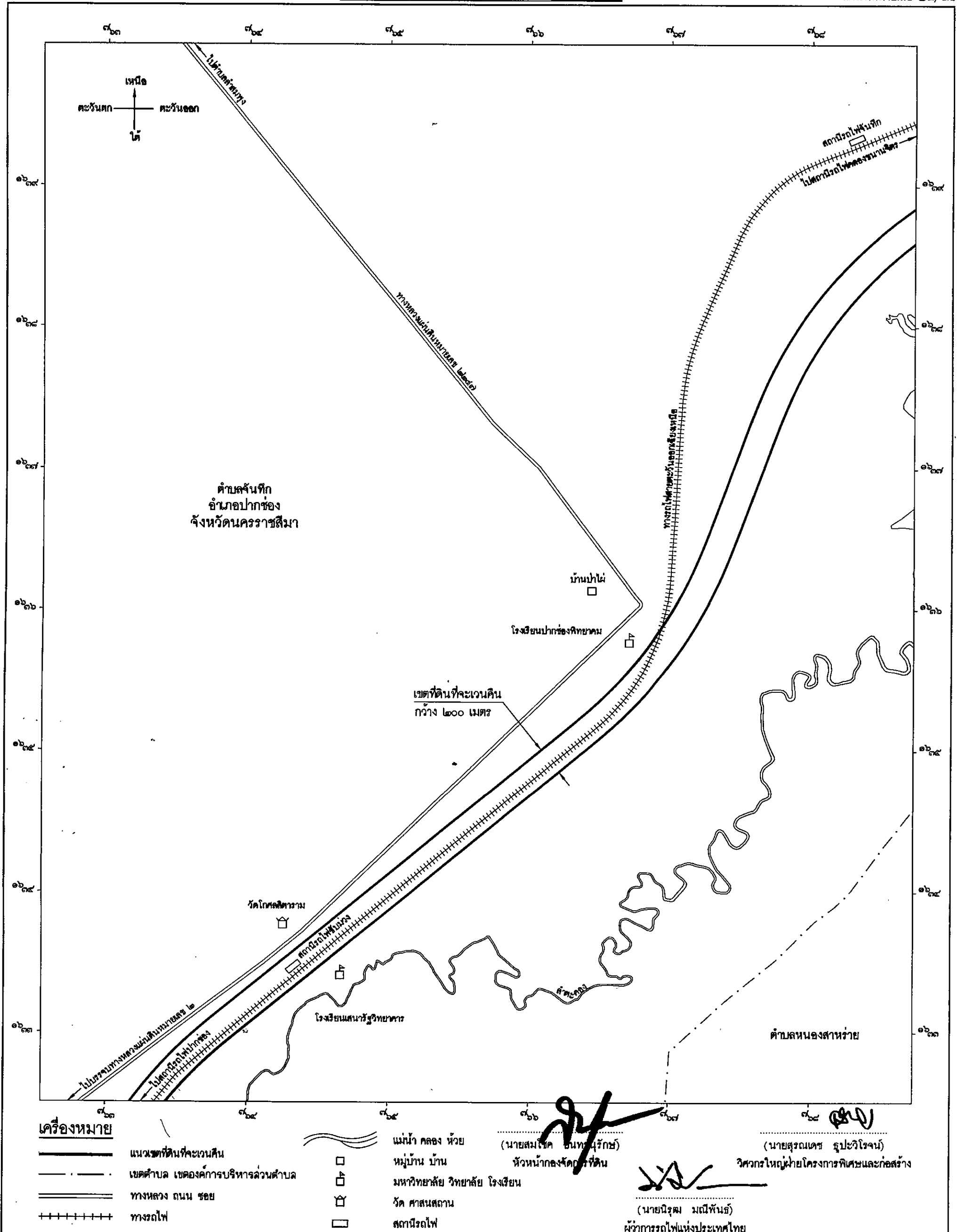
ในการพัฒนาระบบรถไฟความเร็วสูงเพื่อเชื่อมโยงภูมิภาค ช่วงกรุงเทพมหานคร - หนองคาย (ระยะที่ ๑ ช่วงกรุงเทพมหานคร - นครราชสีมา)

พ.ศ. ๒๕๖๕

มาตราส่วน ๑ : ๒๕,๐๐๐

๐ ๐.๕ ๑ ๑.๕ ๒ กิโลเมตร

แผนที่หมายเลข ๒๓/๓๑



แผนที่ท้ายพระราชกฤษฎีกากำหนดเขตที่ดินที่จะเวนคืน

ในพื้นที่บางส่วนในท้องที่เขตจตุจักร เขตหลักสี่ เขตดอนเมือง กรุงเทพมหานคร อำเภอลำลูกกา อำเภอธัญบุรี อำเภอลองหลวง อำเภอเมืองปทุมธานี อำเภอสามโคก จังหวัดปทุมธานี อำเภอบางปะอิน อำเภอพระนครศรีอยุธยา อำเภออุทัย อำเภอภาชี จังหวัดพระนครศรีอยุธยา อำเภอหนองแขง อำเภอเสนาให้ อำเภอเมืองสระบุรี อำเภอแก่งคอย อำเภอมวกเหล็ก จังหวัดสระบุรี และอำเภอปากช่อง อำเภอสีคิ้ว อำเภอสูงเนิน อำเภอเมืองนครราชสีมา จังหวัดนครราชสีมา

เพื่อดำเนินโครงการความร่วมมือระหว่างรัฐบาลแห่งราชอาณาจักรไทยและรัฐบาลแห่งสาธารณรัฐประชาชนจีน

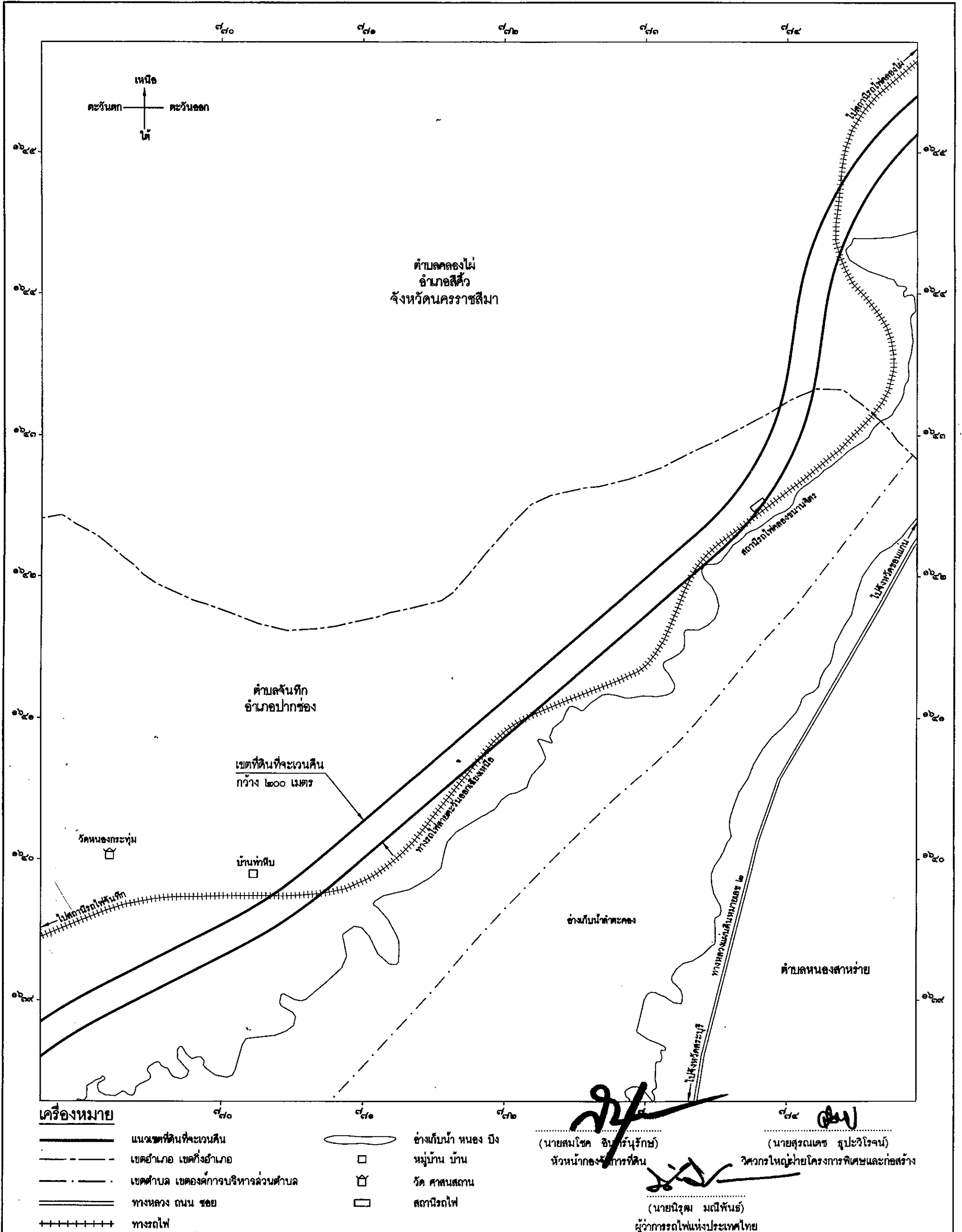
ในการพัฒนาระบบรถไฟความเร็วสูงเพื่อเชื่อมโยงภูมิภาค ช่วงกรุงเทพมหานคร - หนองคาย (ระยะที่ ๑ ช่วงกรุงเทพมหานคร - นครราชสีมา)

พ.ศ. ๒๕๖๕

มาตราส่วน ๑ : ๒๕,๐๐๐



แผนที่หมายเลข ๒๔/๓๑



เครื่องหมาย

- แนวเขตที่ดินที่จะเวนคืน
- เขตอำเภอ เขตกิ่งอำเภอ
- เขตตำบล เขตองค์การบริหารส่วนตำบล
- ทางหลวง ถนน ซอย
- ทางรถไฟ
- อ่างเก็บน้ำ หนอง บึง
- หมู่บ้าน บ้าน
- วัด ศาสนสถาน
- สถานีรถไฟ

(นายสมโชค ชินนารอง)

หัวหน้ากองจัดการที่ดิน

(นายสุรนต์ สุปะวีโรจน์)

วิศวกรใหญ่ฝ่ายโครงการพิเศษและก่อสร้าง

(นายนิรุตต์ มณีพันธ์)

ผู้อำนวยการรถไฟแห่งประเทศไทย

แผนที่ท้ายพระราชกฤษฎีกากำหนดเขตที่ดินที่จะเวนคืน

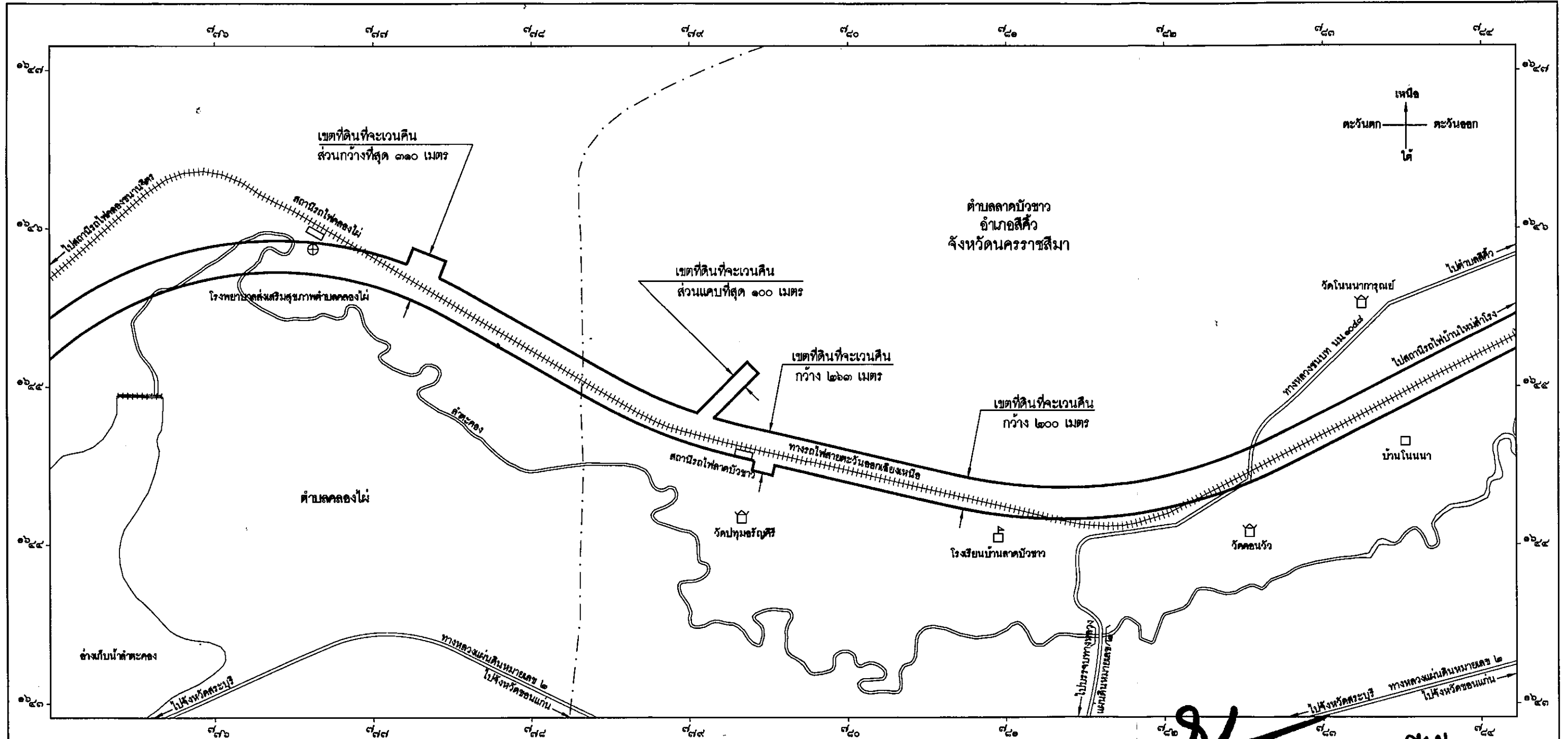
ในพื้นที่บางส่วนในท้องที่เขตจตุจักร เขตหลักสี่ เขตดอนเมือง กรุงเทพมหานคร อำเภอลำลูกกา อำเภอธัญบุรี อำเภอลองหวง อำเภอเมืองปทุมธานี อำเภอสามโคก จังหวัดปทุมธานี  
 อำเภอบางปะอิน อำเภอพระนครศรีอยุธยา อำเภออุทัย อำเภอภาชี จังหวัดพระนครศรีอยุธยา อำเภอหนองแซง อำเภอเสนาห์ อำเภอเมืองสระบุรี อำเภอแก่งคอย อำเภอมวกเหล็ก จังหวัดสระบุรี  
 และอำเภอปากช่อง อำเภอสีคิ้ว อำเภอสูงเนิน อำเภอเมืองนครราชสีมา จังหวัดนครราชสีมา เพื่อดำเนินโครงการความร่วมมือระหว่างรัฐบาลแห่งราชอาณาจักรไทยและรัฐบาลแห่งสาธารณรัฐประชาชนจีน  
 ในการพัฒนาระบบรถไฟความเร็วสูงเพื่อเชื่อมโยงภูมิภาค ช่วงกรุงเทพมหานคร - หนองคาย (ระยะที่ ๑ ช่วงกรุงเทพมหานคร - นครราชสีมา)

พ.ศ. ๒๕๖๕

มาตราส่วน ๑ : ๒๕,๐๐๐

๐ ๐.๕ ๑ ๑.๕ ๒ กิโลเมตร

แผนที่หมายเลข ๒๕/๓๑



เครื่องหมาย

- |  |                                  |  |                       |  |                               |
|--|----------------------------------|--|-----------------------|--|-------------------------------|
|  | แนวเขตที่ดินที่จะเวนคืน          |  | แม่น้ำ คลอง ห้วย      |  | มหาวิทยาลัย วิทยาลัย โรงเรียน |
|  | เขตตำบล เขตองค์การบริหารส่วนตำบล |  | อ่างเก็บน้ำ หนอง บึง  |  | วัด ศาสนสถาน                  |
|  | ทางหลวง ถนน ซอย                  |  | เขื่อน                |  | สถานีรถไฟ                     |
|  | ทางรถไฟ                          |  | โรงพยาบาล สถานีอนามัย |  |                               |
|  | สะพาน                            |  | หมู่บ้าน บ้าน         |  |                               |

(นายสมโชค อินทร์เกษ)

หัวหน้ากองจัดการที่ดิน

(นายสุรเดช รูปะวิโรจน์)

วิศวกรใหญ่ฝ่ายโครงการพิเศษและก่อสร้าง

(นายนิรุฒ มณีพันธ์)

ผู้ว่าการรถไฟแห่งประเทศไทย

แผนที่ท้ายพระราชกฤษฎีกากำหนดเขตที่ดินที่จะเวนคืน

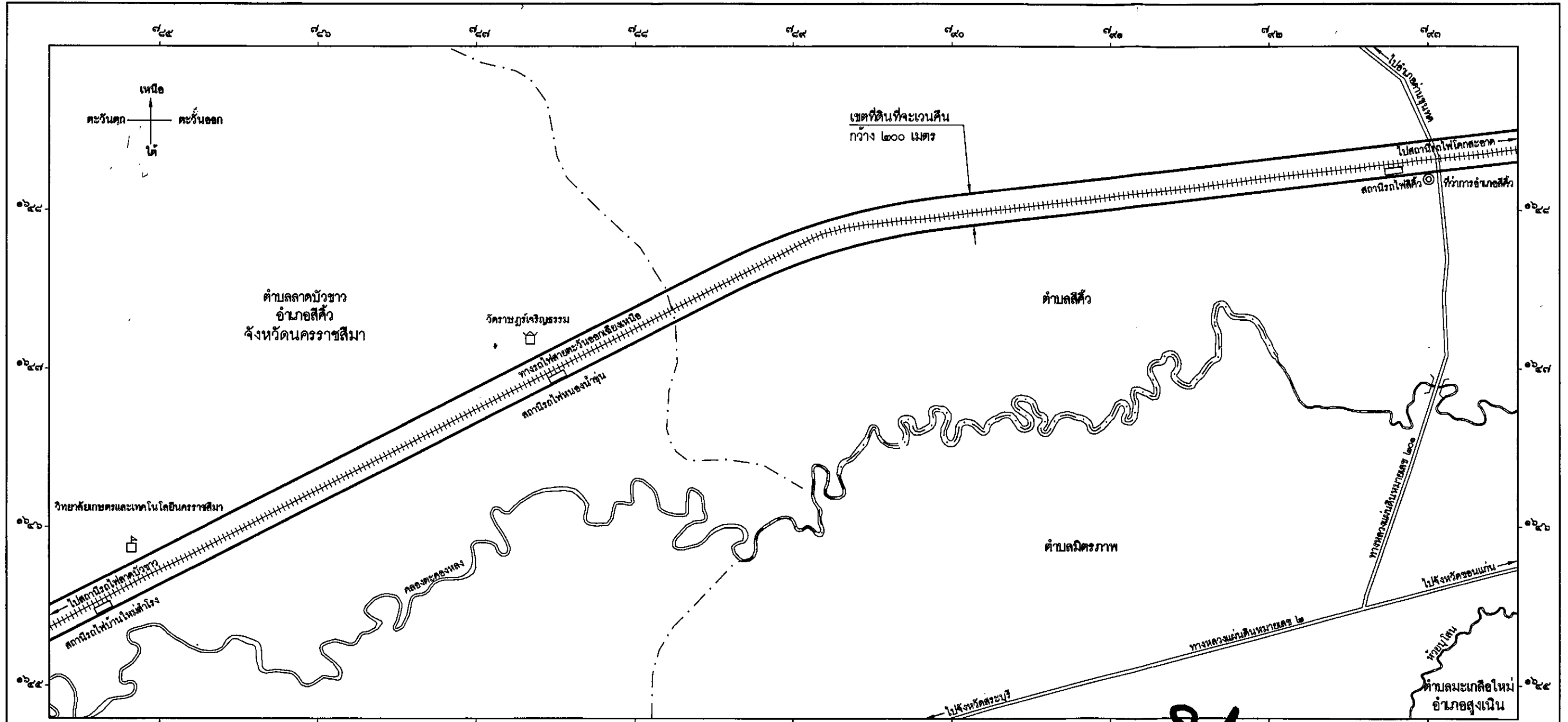
ในพื้นที่บางส่วนในท้องที่เขตจตุจักร เขตหลักสี่ เขตดอนเมือง กรุงเทพมหานคร อำเภอลำลูกกา อำเภอธัญบุรี อำเภอลองหลวง อำเภอเมืองปทุมธานี อำเภอสามโคก จังหวัดปทุมธานี  
 อำเภอบางปะอิน อำเภอพระนครศรีอยุธยา อำเภอบางบาล อำเภอภาชี จังหวัดพระนครศรีอยุธยา อำเภอหนองแขง อำเภอเสนาให้ อำเภอเมืองสระบุรี อำเภอแก่งคอย อำเภอมวกเหล็ก จังหวัดสระบุรี  
 และอำเภอปากช่อง อำเภอสีคิ้ว อำเภอสูงเนิน อำเภอเมืองนครราชสีมา จังหวัดนครราชสีมา เพื่อดำเนินโครงการความร่วมมือระหว่างรัฐบาลแห่งราชอาณาจักรไทยและรัฐบาลแห่งสาธารณรัฐประชาชนจีน  
 ในการพัฒนาระบบรถไฟความเร็วสูงเพื่อเชื่อมโยงภูมิภาค ช่วงกรุงเทพมหานคร - หนองคาย (ระยะที่ ๑ ช่วงกรุงเทพมหานคร - นครราชสีมา)

พ.ศ. ๒๕๖๕

มาตราส่วน ๑ : ๒๕,๐๐๐

๐ ๐.๕ ๑.๕ ๒ กิโลเมตร

แผนที่หมายเลข ๒๖/๓๑



เครื่องหมาย

- |  |                                  |  |                               |
|--|----------------------------------|--|-------------------------------|
|  | แนวเขตที่ดินที่จะเวนคืน          |  | แม่น้ำ คลอง ห้วย              |
|  | เขตอำเภอ เขตกิ่งอำเภอ            |  | ที่ว่าการอำเภอ                |
|  | เขตตำบล เขตองค์การบริหารส่วนตำบล |  | มหาวิทยาลัย วิทยาลัย โรงเรียน |
|  | ทางหลวง ถนน ซอย                  |  | วัด ศาสนสถาน                  |
|  | ทางรถไฟ                          |  | สถานีรถไฟ                     |
|  | สะพาน                            |  |                               |

(นายสมโชค อินทร์บุรีกร)  
หัวหน้ากองจัดการที่ดิน

(นายสุรณเดช รูปะวีโรจน์)  
วิศวกรใหญ่ฝ่ายโครงการพิเศษและก่อสร้าง

(นายนิรุฒ มณีพันธ์)  
ผู้ว่าการรถไฟแห่งประเทศไทย

แผนที่ท้ายพระราชกฤษฎีกากำหนดเขตที่ดินที่จะเวนคืน

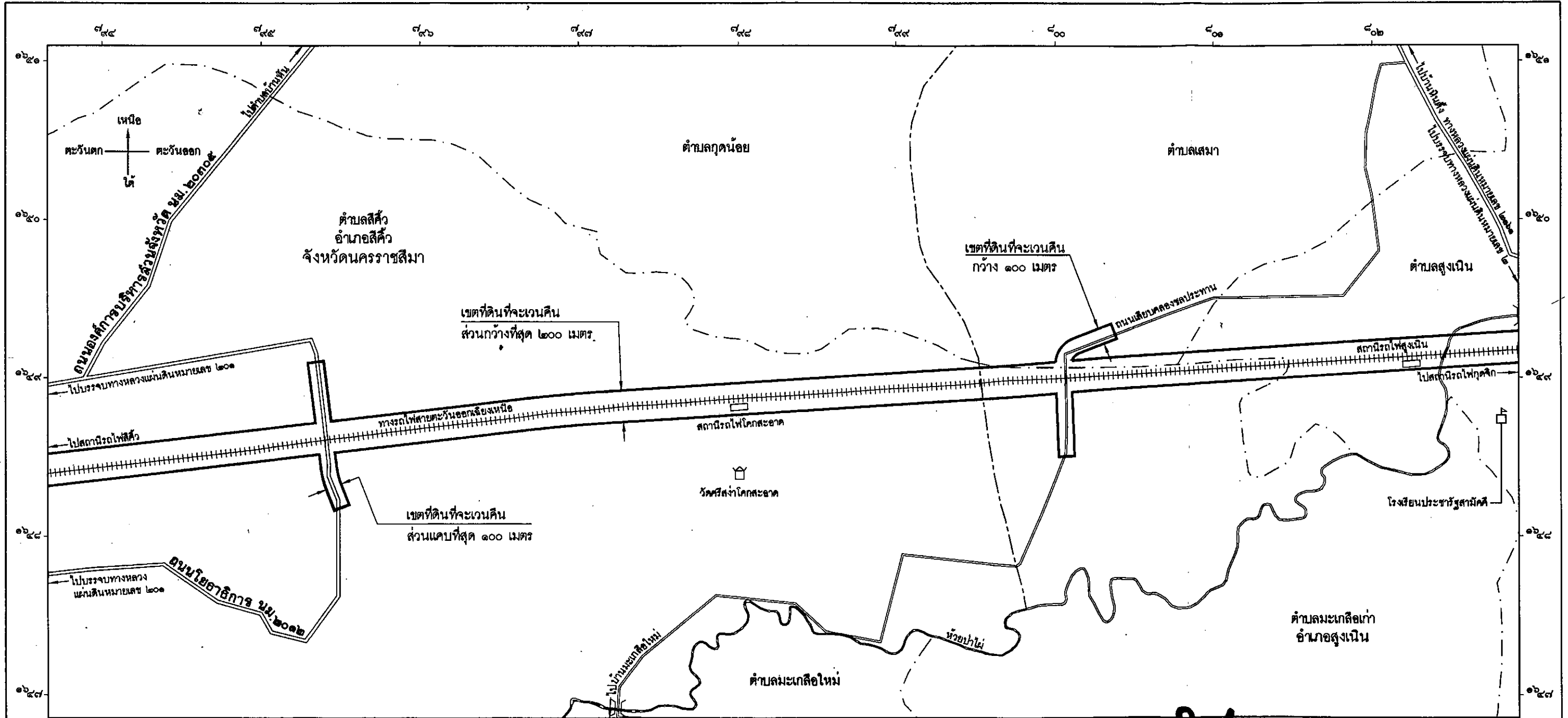
ในพื้นที่บางส่วนของท้องที่เขตจตุจักร เขตหลักสี่ เขตดอนเมือง กรุงเทพมหานคร อำเภอลำลูกกา อำเภอรัญบุรี อำเภอลองหลวง อำเภอเมืองปทุมธานี อำเภอสสามโคก จังหวัดปทุมธานี  
 อำเภอบางปะอิน อำเภอพระนครศรีอยุธยา อำเภออุทัย อำเภอภาชี จังหวัดพระนครศรีอยุธยา อำเภอหนองแซง อำเภอเสนาให้ อำเภอเมืองสระบุรี อำเภอแก่งคอย อำเภอมวกเหล็ก จังหวัดสระบุรี  
 และอำเภอปากช่อง อำเภอสีคิ้ว อำเภอสูงเนิน อำเภอเมืองนครราชสีมา จังหวัดนครราชสีมา เพื่อดำเนินโครงการความร่วมมือระหว่างรัฐบาลแห่งราชอาณาจักรไทยและรัฐบาลแห่งสาธารณรัฐประชาชนจีน  
 ในการพัฒนาระบบรถไฟความเร็วสูงเพื่อเชื่อมโยงภูมิภาค ช่วงกรุงเทพมหานคร - หนองคาย (ระยะที่ ๑ ช่วงกรุงเทพมหานคร - นครราชสีมา)

พ.ศ. ๒๕๖๕

มาตราส่วน ๑ : ๒๕,๐๐๐

๐ ๐.๕ ๑ ๑.๕ ๒ กิโลเมตร

แผนที่หมายเลข ๒๓๗/๓๑



เครื่องหมาย

- |  |                                  |  |                               |
|--|----------------------------------|--|-------------------------------|
|  | แนวเขตที่ดินที่จะเวนคืน          |  | แม่น้ำ คลอง ห้วย              |
|  | เขตอำเภอ เขตกิ่งอำเภอ            |  | หมู่บ้าน บ้าน                 |
|  | เขตตำบล เขตองค์การบริหารส่วนตำบล |  | มหาวิทยาลัย วิทยาลัย โรงเรียน |
|  | ทางหลวง ถนน ขอบ                  |  | วัด ศาสนสถาน                  |
|  | ทางรถไฟ                          |  | สถานีรถไฟ                     |
|  | สะพาน                            |  |                               |

(นายสมโชค อินทร์นิกร)  
 หัวหน้ากองจัดการที่ดิน

(นายสุรนต์เดช รุจาภิโรจน์)  
 วิศวกรใหญ่ฝ่ายโครงการพิเศษและก่อสร้าง

(นายนิรุต มณีพันธ์)  
 ผู้อำนวยการรถไฟแห่งประเทศไทย

แผนที่ท้ายพระราชกฤษฎีกากำหนดเขตที่ดินที่จะเวนคืน

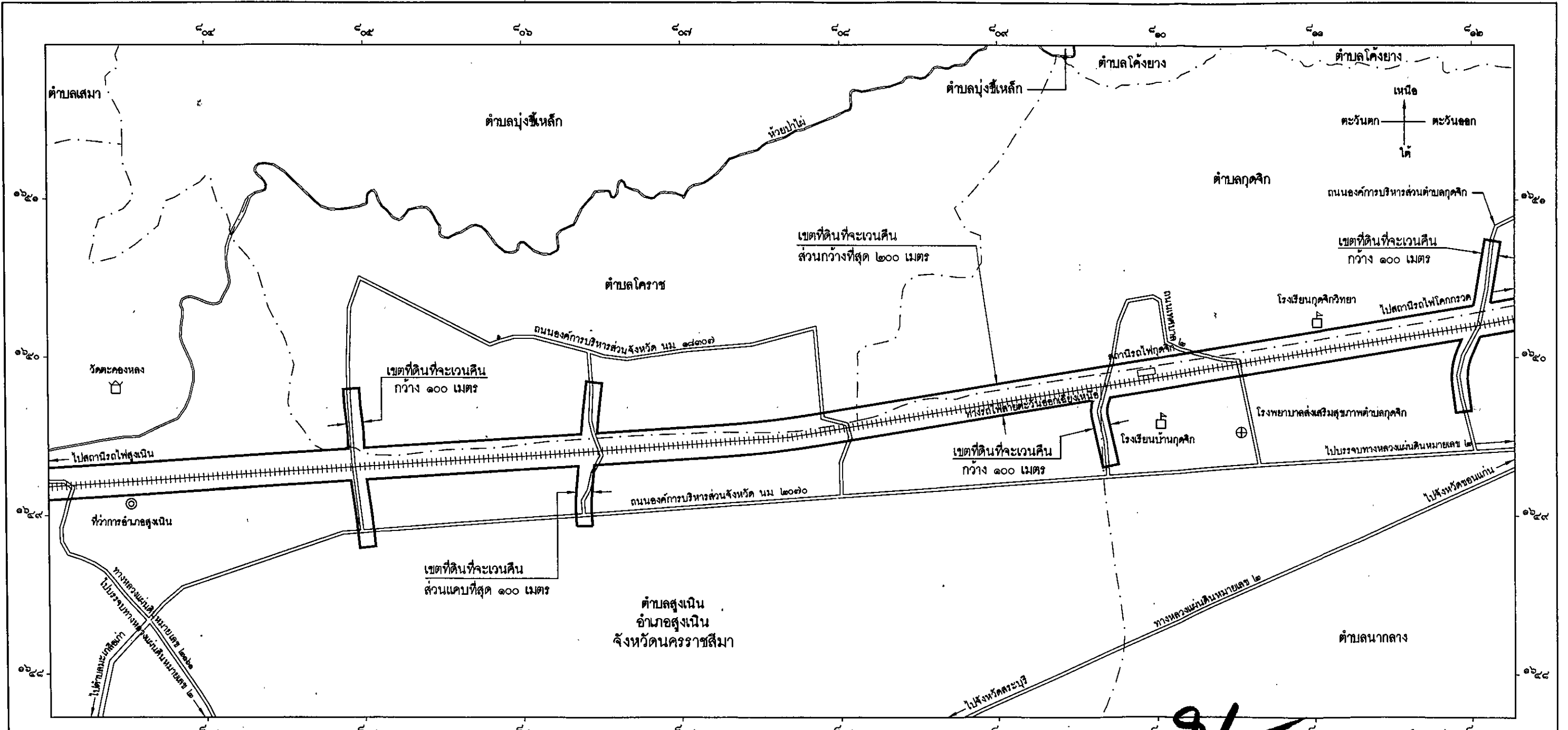
ในพื้นที่บางส่วนในท้องที่เขตจตุจักร เขตหลักสี่ เขตดอนเมือง กรุงเทพมหานคร อำเภอลำลูกกา อำเภอธัญบุรี อำเภอลองหวง อำเภอเมืองปทุมธานี อำเภอสสามโคก จังหวัดปทุมธานี  
 อำเภอบางปะอิน อำเภอพระนครศรีอยุธยา อำเภออุทัย อำเภอภาชี จังหวัดพระนครศรีอยุธยา อำเภอหนองแขง อำเภอเสนาให้ อำเภอเมืองสระบุรี อำเภอแก่งคอย อำเภอมวกเหล็ก จังหวัดสระบุรี  
 และอำเภอปากช่อง อำเภอสีคิ้ว อำเภอสูงเนิน อำเภอเมืองนครราชสีมา จังหวัดนครราชสีมา เพื่อดำเนินโครงการความร่วมมือระหว่างรัฐบาลแห่งราชอาณาจักรไทยและรัฐบาลแห่งสาธารณรัฐประชาชนจีน  
 ในการพัฒนาระบบรถไฟความเร็วสูงเพื่อเชื่อมโยงภูมิภาค ช่วงกรุงเทพมหานคร - หนองคาย (ระยะที่ ๑ ช่วงกรุงเทพมหานคร - นครราชสีมา)

พ.ศ. ๒๕๖๕

มาตราส่วน ๑ : ๒๕,๐๐๐

๐ ๑๕ ๓๐ ๒ กิโลเมตร

แผนที่หมายเลข ๒๐๔/๓๑



เครื่องหมาย

- |  |                                  |  |                               |
|--|----------------------------------|--|-------------------------------|
|  | แนวเขตที่ดินที่จะเวนคืน          |  | โรงพยาบาล สถานีอนามัย         |
|  | เขตตำบล เขตองค์การบริหารส่วนตำบล |  | มหาวิทยาลัย วิทยาลัย โรงเรียน |
|  | ทางหลวง ถนน ซอย                  |  | วัด ศาสนสถาน                  |
|  | ทางรถไฟ                          |  |                               |
|  | แม่น้ำ คลอง ห้วย                 |  |                               |
|  | ที่ว่าการอำเภอ                   |  |                               |

(นายสมโชค อุ่นอรุณ)  
 หัวหน้ากองจัดการที่ดิน

(นายสุรเดช รุจิระจรรย์)  
 วิศวกรใหญ่ฝ่ายโครงการพิเศษและก่อสร้าง

(นายนิรุฒ มณีพันธ์)  
 ผู้ว่าการรถไฟแห่งประเทศไทย



แผนที่ท้ายพระราชกฤษฎีกากำหนดเขตที่ดินที่จะเวนคืน

ในพื้นที่บางส่วนในท้องที่เขตจตุจักร เขตหลักสี่ เขตดอนเมือง กรุงเทพมหานคร อำเภอลำลูกกา อำเภอธัญบุรี อำเภอลองหลวง อำเภอเมืองปทุมธานี อำเภอสามโคก จังหวัดปทุมธานี อำเภอบางปะอิน อำเภอพระนครศรีอยุธยา อำเภออุทัย อำเภอภาชี จังหวัดพระนครศรีอยุธยา อำเภอหนองแขง อำเภอเสนาให้ อำเภอเมืองสระบุรี อำเภอแก่งคอย อำเภอมวกเหล็ก จังหวัดสระบุรี และอำเภอปากช่อง อำเภอสีคิ้ว อำเภอสูงเนิน อำเภอเมืองนครราชสีมา จังหวัดนครราชสีมา

เพื่อดำเนินโครงการความร่วมมือระหว่างรัฐบาลแห่งราชอาณาจักรไทยและรัฐบาลแห่งสาธารณรัฐประชาชนจีน

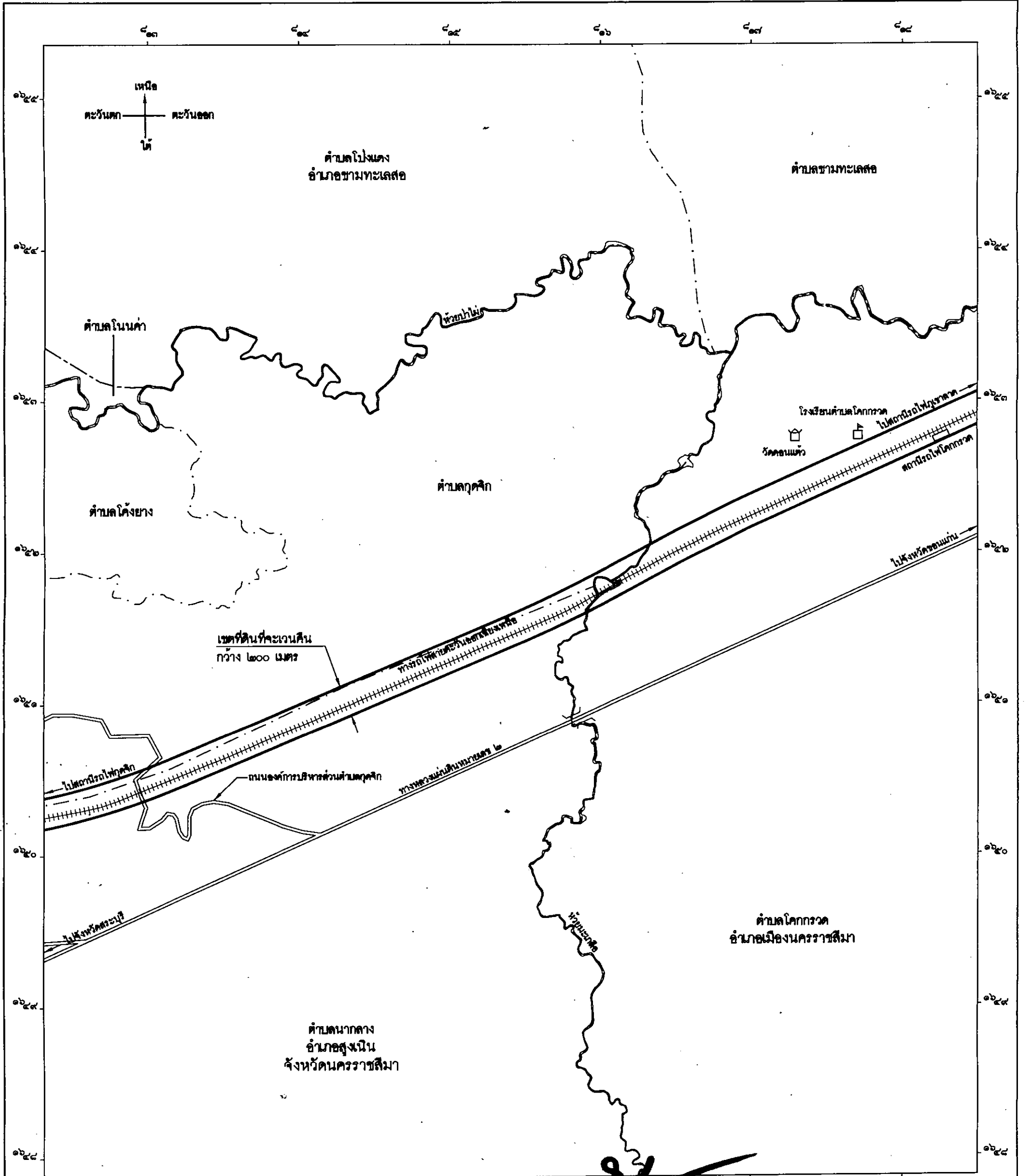
ในการพัฒนาระบบรถไฟความเร็วสูงเพื่อเชื่อมโยงภูมิภาค ช่วงกรุงเทพมหานคร - หนองคาย (ระยะที่ ๑ ช่วงกรุงเทพมหานคร - นครราชสีมา)

พ.ศ. ๒๕๖๕

มาตราส่วน ๑ : ๒๕,๐๐๐

๐.๕ ๑.๕ ๒ กิโลเมตร

แผนที่หมายเลข ๒๕/๓๑



เครื่องหมาย

- แนวเขตที่ดินที่จะเวนคืน
- เขตอำเภอ เขตกิ่งอำเภอ
- เขตตำบล เขตองค์การบริหารส่วนตำบล
- ทางหลวง ถนน รอย
- ทางรถไฟ

- แม่น้ำ คลอง ห้วย
- มหาวิทยาลัย วิทยาลัย โรงเรียน
- วัด ศาสนสถาน
- สถานีรถไฟ

(นายสมโชค อมรินทร์ภักษ์)  
หัวหน้ากองจัดการที่ดิน

(นายสุรณเดช รูปะวิโรจน์)  
วิศวกรใหญ่ฝ่ายโครงการพิเศษและก่อสร้าง

(นายนิรุฒ มณีพันธ์)  
ผู้ว่าการรถไฟแห่งประเทศไทย

แผนที่ท้ายพระราชกฤษฎีกากำหนดเขตที่ดินที่จะเวนคืน

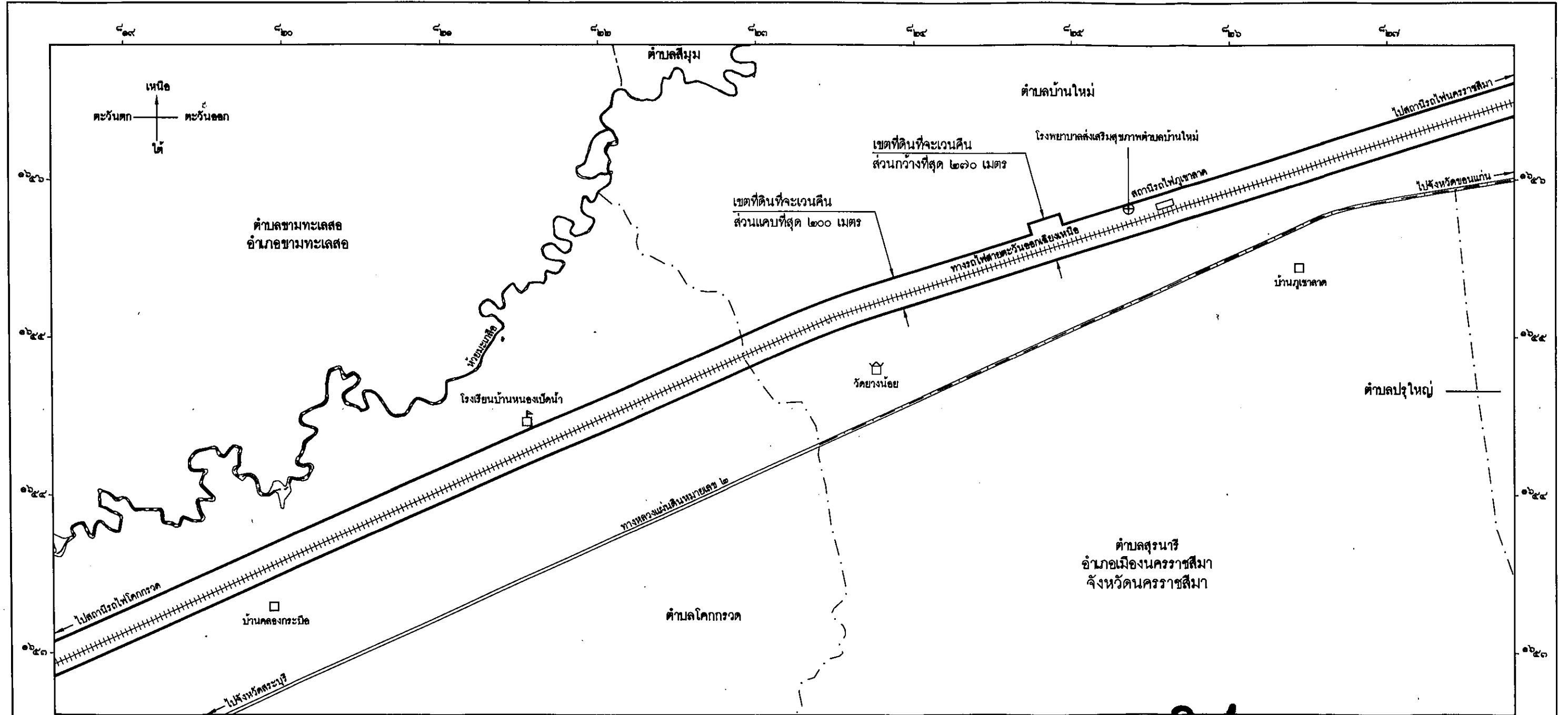
ในพื้นที่บางส่วนในท้องที่เขตจตุจักร เขตหลักสี่ เขตดอนเมือง กรุงเทพมหานคร อำเภอลำลูกกา อำเภอธัญบุรี อำเภอลองหลวง อำเภอเมืองปทุมธานี อำเภอสสามโคก จังหวัดปทุมธานี อำเภอบางปะอิน อำเภอพระนครศรีอยุธยา อำเภออุทัย อำเภอภาชี จังหวัดพระนครศรีอยุธยา อำเภอหนองแขง อำเภอเสนาให้ อำเภอเมืองสระบุรี อำเภอแก่งคอย อำเภอมวกเหล็ก จังหวัดสระบุรี และอำเภอปากช่อง อำเภอสีคิ้ว อำเภอสูงเนิน อำเภอเมืองนครราชสีมา จังหวัดนครราชสีมา เพื่อดำเนินโครงการความร่วมมือระหว่างรัฐบาลแห่งราชอาณาจักรไทยและรัฐบาลแห่งสาธารณรัฐประชาชนจีน ในการพัฒนาระบบรถไฟความเร็วสูงเพื่อเชื่อมโยงภูมิภาค ช่วงกรุงเทพมหานคร - หนองคาย (ระยะที่ ๑ ช่วงกรุงเทพมหานคร - นครราชสีมา)

พ.ศ. ๒๕๖๕

มาตราส่วน ๑ : ๒๕,๐๐๐


๐ ๐.๕ ๑ ๑.๕ ๒ กิโลเมตร


แผนที่หมายเลข ๓๐/๓๑




เครื่องหมาย

- |           |                                  |   |                               |
|-----------|----------------------------------|---|-------------------------------|
| —         | แนวเขตที่ดินที่จะเวนคืน          | ⊕ | โรงพยาบาล สถานีอนามัย         |
| - - -     | เขตอำเภอ เขตกิ่งอำเภอ            | □ | หมู่บ้าน บ้าน                 |
| - · - · - | เขตตำบล เขตองค์การบริหารส่วนตำบล | ▣ | มหาวิทยาลัย วิทยาลัย โรงเรียน |
| ====      | ทางหลวง ถนน ซอย                  | ⌘ | วัด ศาสนสถาน                  |
| +++++     | ทางรถไฟ                          | □ | สถานีรถไฟ                     |
| ~~~~~     | แม่น้ำ คลอง ห้วย                 |   |                               |

  
 (นายสมโชค สินศิริรักษ์)  
 หัวหน้ากองจัดการที่ดิน

  
 (นายสุรณเดช ฐปะวีโรจน์)  
 วิศวกรใหญ่ฝ่ายโครงการพิเศษและก่อสร้าง

  
 (นายนิรุฒ มณีพันธ์)  
 ผู้ว่าการรถไฟแห่งประเทศไทย

แผนที่ท้ายพระราชกฤษฎีกากำหนดเขตที่ดินที่จะเวนคืน

ในพื้นที่บางส่วนในท้องที่เขตจตุจักร เขตหลักสี่ เขตดอนเมือง กรุงเทพมหานคร อำเภอลำลูกกา อำเภอธัญบุรี อำเภอลองหลวง อำเภอเมืองปทุมธานี อำเภอสามโคก จังหวัดปทุมธานี อำเภอบางปะอิน อำเภอพระนครศรีอยุธยา อำเภอบางบาล จังหวัดพระนครศรีอยุธยา อำเภอหนองแขง อำเภอเสนาให้ อำเภอเมืองสระบุรี อำเภอแก่งคอย อำเภอมวกเหล็ก จังหวัดสระบุรี และอำเภอปากช่อง อำเภอสีคิ้ว อำเภอสูงเนิน อำเภอเมืองนครราชสีมา จังหวัดนครราชสีมา

เพื่อดำเนินโครงการความร่วมมือระหว่างรัฐบาลแห่งราชอาณาจักรไทยและรัฐบาลแห่งสาธารณรัฐประชาชนจีน

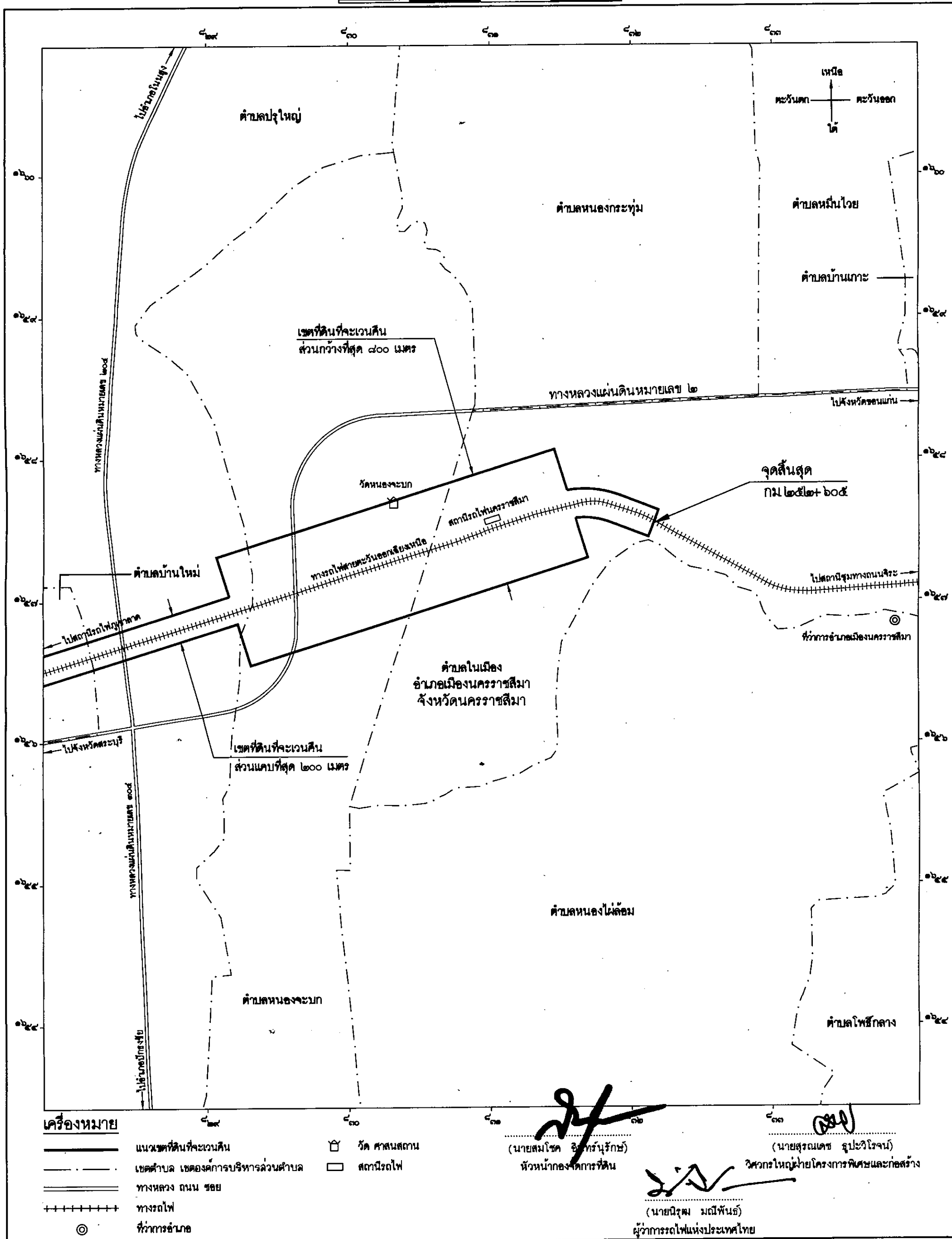
ในการพัฒนาระบบรถไฟความเร็วสูงเพื่อเชื่อมโยงภูมิภาค ช่วงกรุงเทพมหานคร - หนองคาย (ระยะที่ ๑ ช่วงกรุงเทพมหานคร - นครราชสีมา)

พ.ศ. ๒๕๖๕

มาตราส่วน ๑ : ๒๕,๐๐๐

๐ ๑๕ ๓๐ ๒ กิโลเมตร

แผนที่หมายเลข ๓๑/๓๑



เครื่องหมาย

- แนวเขตที่ดินที่จะเวนคืน
- - - - - เขตตำบล เขตองค์การบริหารส่วนตำบล
- == ทางหลวง ถนน ซอย
- +++++ ทางรถไฟ
- ◎ ที่ว่าการอำเภอ

- ☞ วัด ศาสนสถาน
- สถานีรถไฟ

*(Signature)*  
 (นายสมโชค อธิ์ทรัพย์) หัวหน้ากองจัดการที่ดิน  
*(Signature)*  
 (นายสุรณเดช รูปะวิโรจน์) วิศวกรใหญ่ฝ่ายโครงการพิเศษและก่อสร้าง  
*(Signature)*  
 (นายนิรุฒ มณีพันธ์) ผู้ว่าการรถไฟแห่งประเทศไทย

หมายเหตุ :- เหตุผลในการประกาศใช้พระราชกฤษฎีกาฉบับนี้ คือ เนื่องจากมีความจำเป็นต้องสร้างทางรถไฟ เครื่องประกอบทางรถไฟ ทาง และสิ่งจำเป็นอื่นตามโครงการความร่วมมือระหว่างรัฐบาลแห่งราชอาณาจักรไทย และรัฐบาลแห่งสาธารณรัฐประชาชนจีน ในการพัฒนาระบบรถไฟความเร็วสูงเพื่อเชื่อมโยงภูมิภาค ช่วงกรุงเทพมหานคร - หนองคาย (ระยะที่ ๑ ช่วงกรุงเทพมหานคร - นครราชสีมา) ในท้องที่แขวงจตุจักร แขวงลาดยาว เขตจตุจักร แขวงตลาดบางเขน เขตหลักสี่ แขวงสนามบึง เขตดอนเมือง กรุงเทพมหานคร ตำบลคูคต อำเภอลำลูกกา ตำบลประชาติปัทม์ อำเภอธัญบุรี ตำบลคลองหนึ่ง อำเภอกลองหลวง ตำบลสวนพริกไทย อำเภอเมืองปทุมธานี ตำบลเชียงรากน้อย อำเภอสามโคก จังหวัดปทุมธานี ตำบลเชียงรากน้อย ตำบลขนอนหลวง อำเภอบางปะอิน ตำบลไผ่ลิง ตำบลห้วยจรเข้มาก อำเภอพระนครศรีอยุธยา ตำบลข้าวเม่า อำเภออุทัย ตำบลภาชี ตำบลดอนหญ้านาง ตำบลหนองน้ำใส อำเภอภาชี จังหวัดพระนครศรีอยุธยา ตำบลหนองแขง ตำบลหนองควายโซ ตำบลไถ่เส่า ตำบลหนองสีดา อำเภอหนองแขง ตำบลเมืองเก่า ตำบลเสาไห้ ตำบลสวนดอกไม้ อำเภอเสาไห้ ตำบลหนองโน ตำบลโคกสว่าง ตำบลนาโฉง ตำบลปากเพรียว ตำบลตะกุด ตำบลตลิ่งชัน อำเภอเมืองสระบุรี ตำบลตาลเดี่ยว ตำบลแก่งคอย ตำบลบ้านป่า ตำบลทับกวาง อำเภอแก่งคอย ตำบลมวกเหล็ก ตำบลมิตรภาพ อำเภอมวกเหล็ก จังหวัดสระบุรี และตำบลพญาเย็น ตำบลกลางดง ตำบลปากช่อง ตำบลหนองสาหร่าย ตำบลจันทัก อำเภอปากช่อง ตำบลคลองไผ่ ตำบลลาดบัวขาว ตำบลสีคิ้ว อำเภอสีคิ้ว ตำบลมะเกลือเก่า ตำบลเสมา ตำบลสูงเนิน ตำบลโคราช ตำบลกุดจิก ตำบลนากลาง อำเภอสูงเนิน ตำบลโคกกรวด ตำบลบ้านใหม่ ตำบลปรุใหญ่ ตำบลหนองจะบก ตำบลในเมือง อำเภอเมืองนครราชสีมา จังหวัดนครราชสีมา เพื่ออำนวยความสะดวกและความรวดเร็ว แก่การจราจรและการขนส่งอันเป็นกิจการสาธารณูปโภค สมควรกำหนดเขตที่ดินที่จะเวนคืนในท้องที่ดังกล่าว เพื่อให้พนักงานเจ้าหน้าที่มีสิทธิเข้าไปทำการสำรวจเพื่อให้ทราบข้อเท็จจริงเกี่ยวกับบ่อสิ่งขุดหรือสิ่งขุดที่ขุดได้มา โดยแน่ชัด จึงจำเป็นต้องตราพระราชกฤษฎีกานี้